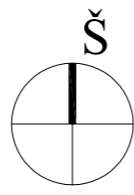


Situacijos schema



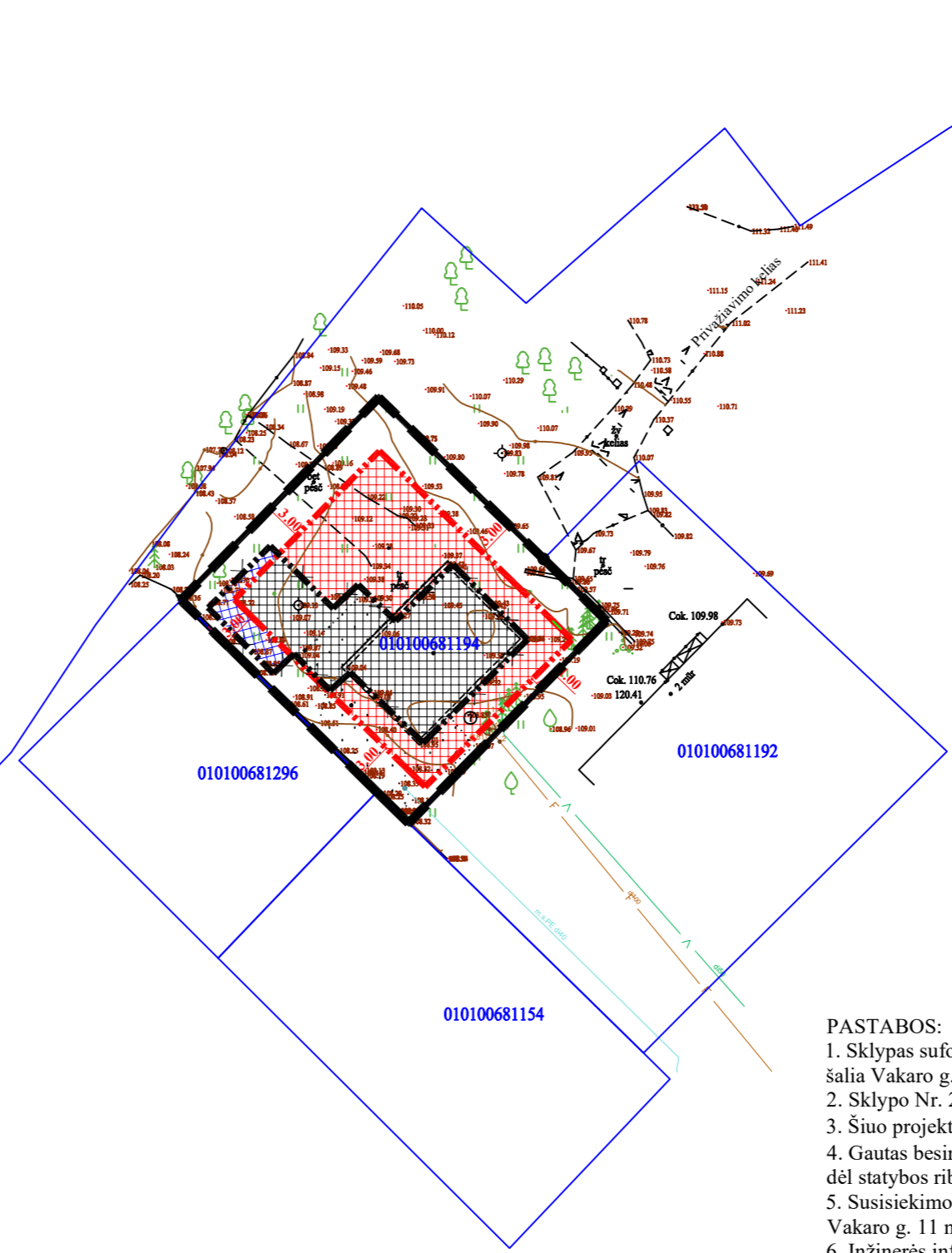
Objekto vieta



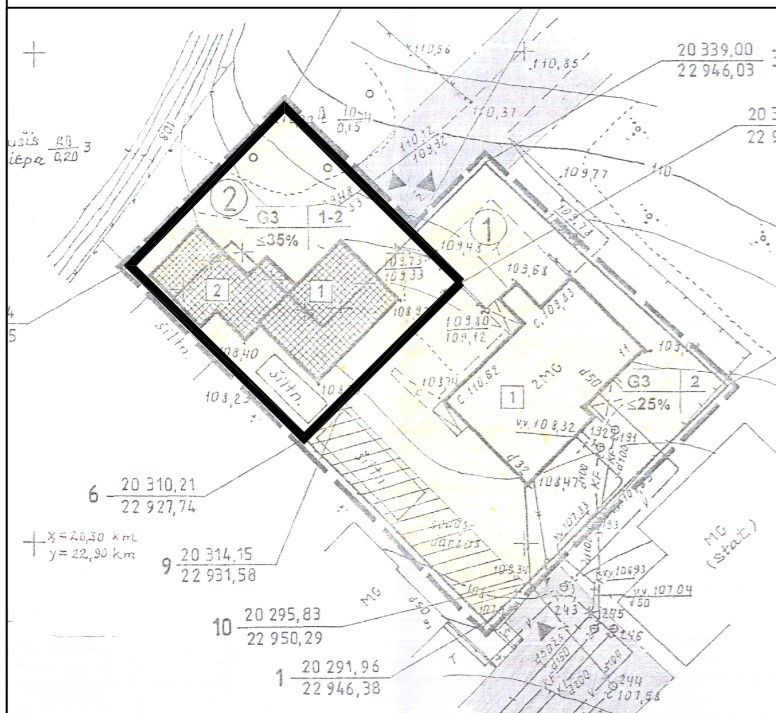
010100681087

SUTARTINIAI ŽYMĖJIMAI

- Planuojamos (koreguojamos) teritorijos riba
- Planuojamo sklypo riba
- Gretimų sklypų ribos
- Statinių statybos riba, pagal galiojantį detalų planą
- Statinių statybos zona, pagal galiojantį detalų planą
- Naikinama anksčiau suplanuota statybos zonos riba
- Naujai formuojama statybos zonos riba
- Padidinama statinių statybos zona
- Naikinama statinių statybos zona, pagal galiojantį detalų planą
- Esami medžiai sklype
- Esami pastatai



Ištrauka iš galiojančio detaliojo plano brėžinio



PASTABOS:

1. Sklypas suformuotas 2001-04-12 d. Vilniaus miesto valdybos sprendimu "Dėl teritorijos šalia Vakarų g. 11 nedidelių veiklos mastų detaliojo plano tvirtinimo" Nr. 696V.
2. Sklypo Nr. 2 privalomieji teritorijos naudojimo reglamentai - nekeičiami.
3. Šiuo projektu koreguojama sklype Nr. 2 statinių statybos zona ir statybos riba.
4. Gautas besiribojančio sklypo Vakarų g. 11 (kad. nr. 0101/0068:1192) savininko sutikimas dėl statybos ribos 1 m atstumu nuo bendros sklypo ribos ir neišlaikomų gaisrinių atstumų.
5. Susisiekimo sprendiniai nekeičiami ir lieka galioti pagal detaliojo plano „Teritorijos šalia Vakarų g. 11 nedidelių veiklos mastų detaliojo plano“ sprendinius.
6. Inžinerės infrastruktūros sprendiniai nekeičiami ir lieka galioti pagal detaliojo plano „Teritorijos šalia Vakarų g. 11 nedidelių veiklos mastų detaliojo plano“ sprendinius.

Atest. Nr.	UAB "MEIRISTA"			TERITORIJOS ŠALIA VAKARŲ G. 11 NEDIDELIŲ VEIKLOS MASTŲ DETALIOJO PLANO, STATINIŲ STATYBOS ZONOS IR STATYBOS RIBŲ KOREGAVIMAS SKLYPUI NR. 2 (KADASTRO NR. 0101/0068:1194, VAKARŲ G. 11A, VILNIUJE)	
	Panerių g. 64, Vilnius, tel. 869947231, el. p. meirstauab@gmail.com				
	Pareigos	V. Pavardė	Parašas	Data	BRĖŽINYS SU KOREGUOJAMA STATINIŲ STATYBOS ZONA, RIBA M 1:500
TPV0047	PV			2025-03-06	
19253	PDV			2025-03-06	
Etapas	Statytojai:				Lapas
DPK	juridiniai asmenys				Lapų
					598-DPK-2024
					1
					1