

Statytojas	VILNIAUS MIESTO SAVIVALDYBĖ
Užsakovas	UAB „BARTŲ VALDA“
Statinio projekto pavadinimas	BURBIŠKIŲ GATVĖS ATKARPOS NUO ŽEMĖS SKLYPO (KAD. NR. 0101/070:263) IKI IR TIES ŽEMĖS SKLYPU (KAD. NR. 0101/0070:389) VILNIUJE REKONSTRAVIMO PROJEKTAS
Statinio projekto Nr.	P18-01
Statinio projekto etapas	PROJEKTINIAI PASIŪLYMAI
Bylos žymuo	PP
Bylos laida	0
Bylos išleidimo data	2019-01

Pareigos	Vardas, pavardė	Atestato Nr.	Data	Parašas
Projekto vadovas	BENAS UBARTAS	36342	2018-12	

VILNIAUS MIESTO SAVIVALDYBĖS ADMINISTRACIJOS
MIESTO ŪKIO IR TRANSPORTO DEPARTAMENTAS

Išduodamos pagal pateiktą statytojo (užsakovo) prašymą 2018-06-20 Nr. A348-720/18

PRISIJUNGIMO PRIE SUSISIEKIMO KOMUNIKACIJŲ SĄLYGOS

2018-06-29

Nr. 18/741

Projekto pavadinimas Burbiškių gatvės atkarpos nuo žemės sklypo (kadastro Nr. 0101/070:263) iki ir ties žemės sklypu (kadastro Nr. 0101/0070:389) statybos projektas

Statytojas (užsakovas) Vilniaus miesto savivaldybė

Susisiekimo komunikacijų sąlygos

Suprojektuoti Burbiškių gatvės atkarpą nuo žemės sklypo (kadastro Nr. 0101/0070:263) iki ir ties žemės sklypu (kadastro Nr. 0101/0070:389).

Gatvės techniniai parametrai: dviejų eismo juostų važiuojamoji dalis, pėsčiųjų / dviračių takai.

Burbiškių gatvės atkarpoje nuo žemės sklypo (kadastro Nr. 0101/0070:263) iki ir ties žemės sklypu (kadastro Nr. 0101/0070:389). Apšvietimą projektuoti vienoje gatvės pusėje.

Įvertinti techninio projekto "Burbiškių gatvės nuo Eišiškių pl. iki žemės sklypo (kad. Nr. 0101/0070:416) statybos projektas" (Statytojas - Vilniaus miesto savivaldybė, statybos leidimo Nr. LNS-01-160309-00270) sprendinius.

Galimas darbų etapiškumas.

Spręsti lietaus vandens surinkimą ir nuvedimą nuo naujai įrengiamų dangų.

Eismo reguliavimo ir eismo saugumo priemonės (sankryžas, iškiliasias perėjas iš a/b, saugumo saleles) projektuoti ir įrengti vadovaujantis Vilniaus miesto savivaldybės administracijos direktoriaus 2009-10-15 patvirtintu įsakymu Nr. 30-1783 „Techninių eismo reguliavimo priemonių įrengimo ir jų priežiūros Vilniaus mieste aprašas“ ir Vilniaus miesto savivaldybės tarybos 2006-04-26 sprendimu Nr. 1-1136 patvirtintomis „Saugaus eismo reguliavimo priemonių įrengimo Vilniaus mieste rekomendacijomis“.

Savivaldybės vardu projektas rengiamas vadovaujantis 2018-06-01 susisiekimo komunikacijų projektavimo sutartimi Nr. A326-197/18(2.9.4.2-UK7) su UAB "Bartų valda".

Įrengimo sutartis prie prisijungimo sąlygų Nr. 18/29 turi būti šalių pasirašyta iki statybą leidžiančio dokumento gavimo ir pridėta prie statinio projekto. Sutartį galima atsiimti 228 kab.

Susisiekimo komunikacijų skyriaus vedėjas

Gintautas Kazimieras Niaura

specialistė Asta Jurskienė, tel. 211 2717

Sąlygas gavau

(parašas)

(vardas ir pavardė)

2017 - -



**VILNIAUS MIESTO SAVIVALDYBĖS ADMINISTRACIJOS
MIESTO ŪKIO IR TRANSPORTO DEPARTAMENTAS**

biuras@flexiforma.lt

2018-09- Nr. A51- /18(2.9.4.9E-UK7)
Į 2018-08-27 Nr. A50-27448/18

**DĖL PRISIJUNGIMO PRIE SUSISIEKIMO KOMUNIKACIJŲ SĄLYGŲ NR. 18/741
PAKEITIMO**

Pranešame, kad išnagrinėję Jūsų pateiktą prašymą 2018-09-11 Miesto ūkio ir transporto departamento sąlygų rengimo darbo grupės positarime, pritariame 2018-06-27 išduotų prisijungimo prie susisiekimui komunikacijų sąlygų Nr. 18/741 (toliau – prisijungimo sąlygos) pakeitimui. Keičiame žodžius „pėsčiųjų / dviračių takai“ į „ne siauresnis kaip 1,50 m pločio betoninių plytelių šaligatvis.“.

Šį raštą prašome pateikti kartu su išduotomis prisijungimo sąlygomis.

Direktorius

Virginijus Pauža

Marija Joteikienė, 211 2521, el. paštas marija.joteikiene@vilnius.lt

Šis atsakymas gali būti skundžiamas Vilniaus miesto savivaldybės administracijos direktoriui, Lietuvos administracinių ginčų komisijai (Vilniaus g. 27, LT-01402 Vilnius) ar Vilniaus apygardos administraciniam teismui (Žygimantų g. 2, LT-01102 Vilnius) Lietuvos Respublikos ikiteisminio administracinių ginčų nagrinėjimo tvarkos ir Lietuvos Respublikos administracinių bylų teisenos įstatymų nustatyta tvarka arba Lietuvos Respublikos Seimo kontrolierių įstaigai (Gedimino pr. 56, LT-01110 Vilnius) Lietuvos Respublikos Seimo kontrolierių įstatymo nustatyta tvarka.

DETALŪS METADUOMENYS

Dokumento sudarytojas (-ai)	Vilniaus miesto savivaldybė 188710061, Konstitucijos pr. 3, LT-09601, Vilnius
Dokumento pavadinimas (antraštė)	DĖL PRISIJUNGIMO PRIE SUSISIEKIMO KOMUNIKACIJŲ ŠALYGŲ NR. 18/741 PAKEITIMO
Dokumento registracijos data ir numeris	2018-09-14 Nr. A51-79075/18(2.9.4.9E-UK7)
Dokumento gavimo data ir dokumento gavimo registracijos numeris	–
Dokumento specifikacijos identifikavimo žymuo	
Parašo paskirtis	Pasirašymas
Parašą sukūrusio asmens vardas, pavardė ir pareigos	Virginijus Pauža, Miesto ūkio ir transporto departamento direktorius, Miesto ūkio ir transporto departamentas
Sertifikatas išduotas	VIRGINIJUS PAUŽA, Vilniaus miesto savivaldybės administracija LT
Parašo sukūrimo data ir laikas	2018-09-14 07:45:52 (GMT+03:00)
Parašo formatas	07:45:54 (GMT+03:00)
Informacija apie sertifikavimo paslaugų teikėją	ADIC CA-A, Asmens dokumentu israsymo centras prie LR VRM LT
Sertifikato galiojimo laikas	2017-11-17 10:04:02 – 2020-11-16 10:04:02
Informacija apie būdus, naudotus metaduomenų vientisumui užtikrinti	
Pagrindinio dokumento priedų skaičius	–
Pagrindinio dokumento pridedamų dokumentų skaičius	–
Priedamo dokumento sudarytojas (-ai)	–
Priedamo dokumento pavadinimas (antraštė)	–
Priedamo dokumento registracijos data ir numeris	–
Programinės įrangos, kuria naudojantis sudarytas elektroninis dokumentas, pavadinimas	Dokumentų valdymo sistema „
Informacija apie elektroninio dokumento ir elektroninio (-ių) parašo (-ų) tikrinimą (tikrinimo data)	Atitinka specifikacijos keliamus reikalavimus. Visi dokumente esantys elektroniniai parašai galioja (2018-09-14 09:54:00)
Paieškos nuoroda	–
Papildomi metaduomenys	Nuorašą suformavo 2018-09-14 09:54:00 Dokumentų valdymo sistema „Avilys“

ĮGALIOJIMAS

2018 m. rugsėjo 6 d.

Vilnius

UAB „Bartų valda“ įmonės kodas 303186374, buveinės adresas – T.Narbuto g. 5, Vilniuje duomenys apie bendrovę kaupiami ir saugomi Juridinių asmenų registre, registro tvarkytojas valstybės įmonė Registrų centras, atstovaujama direktoriaus Edgardo Statkaus veikiančio pagal bendrovės įstatus,

Įgalioja

MB „Locus 3D“ (toliau – Bendrovė), įmonės kodas 304937938, buveinės adresas - Naugarduko g. 41a, Vilnius, projekto vadovą Beną Ubartą

atstovauti UAB „Bartų valda“ visose kompetentingose valstybės ir vietos savivaldos institucijose, inžinerinius tinklus ir susisiekimo komunikacijas eksploatuojančiose tarnybose bei visose kitose įstaigose, įmonėse ir organizacijose rengiant „*Burbiškių gatvės atkarpos nuo žemės sklypo (kad. Nr. 0101/070:263) iki ir ties žemės sklypu (kad. Nr. 0101/0070:389) Vilniuje* (toliau – Statinys) *bet kurios statinio statybos rūšies ir/ar rekonstrukcijos projektą*“ (toliau – Projektą), pasirašyti ir pateikti prašymą dėl Statinio projektavimo sąlygų išdavimo, Projekto viešinimo, atsiimti paruoštas sąlygas, atsakymus, pranešimus, gauti kitą informaciją, kuri reikalinga rengiant Statinio Projektą (bet kurią jo rengimo stadiją) ir gaunant Statybą leidžiantį dokumentą, kreiptis į atitinkamas valstybės ir (ar) vietos savivaldos institucijas ir (ar) inžinerinius tinklus ir (ar) susisiekimo komunikacijas eksploatuojančias įmones ar įstaigas dėl Statinio Projekto suderinimo, pasirašyti ir pateikti prašymą dėl Statybas leidžiančio dokumento išdavimo, parengtą Projektą įkelti į IS „Infostatyba“ (įskaitant, bet neapsiribojant, teise pateikiamų dokumentų tikrumą patvirtinti elektroniniu parašu), atsiimti Statybas leidžiantį dokumentą, atstovauti UAB „Bartų valda“ valstybės ir vietos savivaldos institucijose, kitose įstaigose, įmonėse ir organizacijose sprendžiant Statinio projektavimo sąlygų išdavimo/pakeitimo/panaikinimo, Statinio Projekto suderinimo bei Statinio Statybas leidžiančio dokumento išdavimo, visų reikalingų tyrinėjimų atlikimo klausimus, imtis visų kitų veiksmų, kurie yra būtini, siekiant parengti Statinio Projektą ir gauti Statybas leidžiantį dokumentą.

Šis įgaliojimas galioja iki 2019 m. liepos 5 d.

Direktorius Edgargas Statkus





**VILNIAUS MIESTO SAVIVALDYBĖS ADMINISTRACIJOS
MIESTO ŪKIO IR TRANSPORTO DEPARTAMENTAS**

MB „Efektyvus projektavimas“
info@locus3d.com
benas@effipro.lt

2018-12-19 Nr. A51-111141/18(2.9.4.5E-UK7)
2018-12-05 Nr. A50-39421/18

DĖL PRITARIMO PROJEKTINIAMS PASIŪLYMAMS

Vilniaus miesto savivaldybės administracijos Inžinerinių statinių projektų ir projektinių pasiūlymų vertinimo darbo grupė peržiūrėjo Burbiškių gatvės atkarpos nuo žemės sklypo (kad. Nr. 0101/070:263) iki ir ties žemės sklypu (kad. Nr. 0101/0070:389), Vilniuje, rekonstravimo projektinius pasiūlymus ir pasiūlymų sprendiniams pritaria.

Direktoriaus pavaduotojas

Arūnas Visockas

Sonata Čapienė, tel. (8 5) 211 2136, el. p. sonata.capiene@vilnius.lt



Savivaldybės biudžetinė įstaiga
Kodas 188710061
Duomenys kaupiami ir saugomi
Juridinių asmenų registre

Konstitucijos pr. 3
LT-09601 Vilnius
Tel. (8 5) 211 2155
Faks. (8 5) 211 2222

El. p. savivaldybe@vilnius.lt
www.vilnius.lt

TURINYS

TURINYS	2
1. RENGIMO PAGRINDAS	3
2. STATYBOS VIETA	3
3. DUOMENYS APIE PROJEKTUOJAMĄ STATINĮ	4
4. PROJEKTINIŲ PASIŪLYMŲ SPRENDINIAI	4
5. TECHNINIAI RODIKLIAI	4

	Lapas	Lapų	Laida
P18-01-PP-AR	2	4	0

1. RENGIMO PAGRINDAS

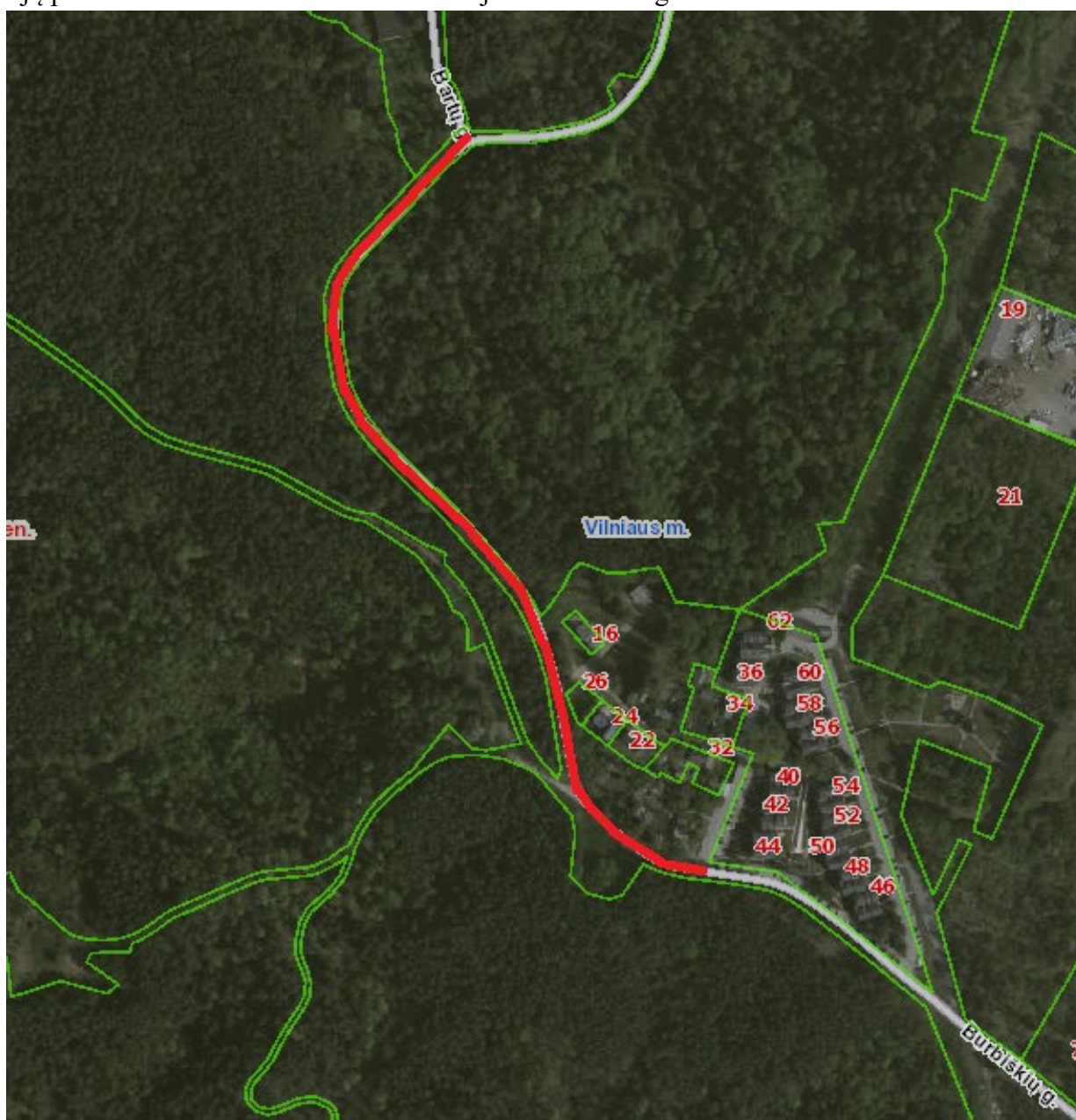
UAB„Bartų valda“ vysto projektą „Daugiabučių gyvenamųjų namų komplekso Bartų g.11 Vilniuje, statybos projektas“.Vadovaujantis šio projekto prisijungimo prie susisiekimo komunikacijų sąlygomis yra rengiamas šis projektas.

2. STATYBOS VIETA

Rekonstruojama gatvės atkarpa yra Pietinėje Vilniaus miesto dalyje, Naujininkų mikrorajone, priklausančiame Vilniaus miesto savivaldybei.

Rekonstruojama Burbiškių gatvės atkarpa nuo žemės sklypo (kad. Nr. 0101/070:263) iki ir ties žemės sklypu (kad. Nr. 0101/0070:389) įrengiant dvėju eismo juostu gatvę su šaligatviu.

Esamos Burbiškiu gatvės kategorija D2 ir jai paskirtos raudonosios linijos pagal Vilniaus miesto savivaldybės teritorijos, gatvių ribų(raudonųjų linijų) schema. Šioje teritorijoje daugiau nedominuoja jokie teritorijų planavimo dokumentai kurie būtų susiję su burbiškiu gatve.



1 pav. Situacijos schema (pažymėta rekonstruojama Burbiškiu gatvės atkarpa).

	Lapas	Lapų	Laida
P18-01-PP-AR	3	4	0

3. DUOMENYS APIE PROJEKTUOJAMĄ STATINĮ

Statinio rūšis – Rekonstravimas;
Inžinerinių statinių grupė – Susisieikimo komunikacijos;
Susisieikimo komunikacijų pogrupis – Gatvės, keliai ar jų ruožai, esantys miesto ar kaimo gyvenamosios vietovės teritorijoje, paprastai turintys pavadinimą;
Statinio kategorija – Nesudėtingas statinys;
Gatvės kategorija – D2;
Gatvės ilgis – 0,687 km.

4. PROJEKTINIŲ PASIŪLYMŲ SPRENDINIAI

Projektiniai sprendiniai priimti vadovaujantis:
– prisijungimo prie susisieikimo komunikacijų sąlygomis;
– projektinių pasiūlymų užduotimi;
– galiojančiais norminiais dokumentais;
– atsižvelgiant į esamą situaciją, saugumo reikalavimus, trečiųjų asmenų interesus;
Burbiškių gatvė rekonstruojama vadovaujantis STR 2.06.04:2014 „Gatvės ir vietinės reikšmės keliai. Bendrieji reikalavimai“, „Pėsčiųjų ir dviračių takų projektavimo rekomendacijomis R PDTP 12“ bei kitais galiojančiais teisės aktais ir norminiais dokumentais.

Rekonstruojamoje atkarpoje projektuojama dviejų eismo juostų važiuojamoji dalis su šaligatviu. Atkarpoje nuo PK 0+15 iki PK 2+07 projektuojamas 1,5 m pločio pėsčiųjų takas, dešinėje gatvės pusėje, iš plytelių dangos. Atkarpoje nuo PK 1+90 iki PK 6+90 šaligatvis projektuojamas kairėje gatvės pusėje.

Projekto metu siūloma įrengti iškiliają pėsčiųjų perėją vietoje kurioje šaligatvis iš dešinės kelio pusės perkeliamas į kaire(PK 1+95)

Burbiškiu gatvės atkarpoje projektuojamą gatvę su vienšlaičiu nuolydžiu nuo PK 0+15 iki PK 1+90 į dešinę gatvės pusę nuo PK 0+15 iki PK 7+02 į kairę pusę.Šlaitas prisiderinamas prie esamos situacijos, kad būtų užtikrinamas paviršinio vandens nuvedimas. Projektuojamas skersinis gatvės nuolydis vienšlaitis 2,5%

Projekto metu numatoma rekonstruoti tris esamas nuovažas (PK1+40), (PK2+10), 6+90), ties (PK 2+55) esamu nusukimu į miško keliuką numatoma įrengti nužemintą gatvės bortą, šaligatvio dangą nužeminant iki važiuojamosios gatvės dangos aukščio

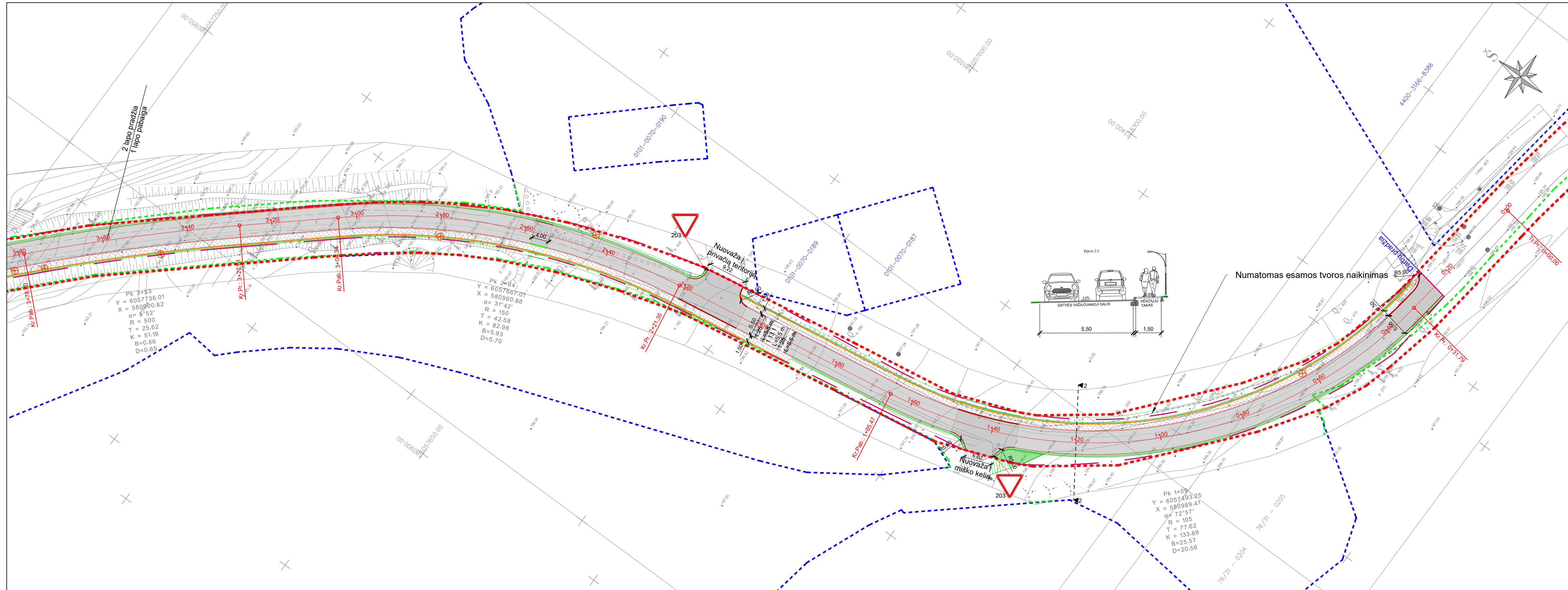
Lietaus nuvedimas ir Gatvių apšvietimo sprendiniai bus sprendžiami ir parengiami atskiruose techninio projekto dalyse.

5. TECHNINIAI RODIKLIAI

1 lentelė. Pagrindiniai techniniai rodikliai.

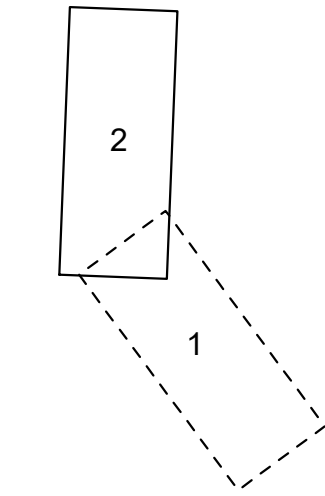
Pavadinimas	Pastabos	Mato vnt.	Kiekis
<i>Bubiškių gatvės atkarpa</i>			
Gatvės kategorija			D2
Važiuojamosios dalies plotis		m	5,5
Eismo juostų skaičius		vnt	2
Eismo juostos plotis		m	2,75
Plotis raudonosiose linijose		m	12
Gatvės ilgis		km	0,687

	Lapas	Lapų	Laida
P18-01-PP-AR	4	4	0

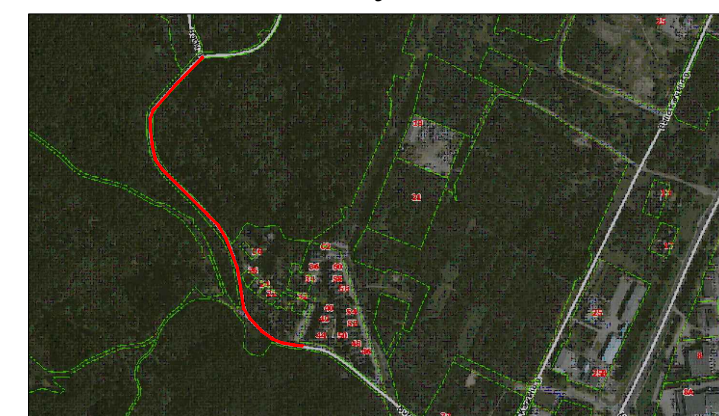


- SUTARTINIAI ŽYMĖJIMAI:**
- kadastriniai matavimais suformuotų žemės sklypų ribos;
 - valstybinių miškų ribos;
 - gatvės raudonosios linijos;
 - darbų vykdymo riba;
 - projektuojamas gatvės bordiūras 100.15.30 cm;
 - projektuojamas vėjos bordiūras 100.8.20 cm;
 - projektuojami kelkraščiai;
 - projektuojamas įleistas gatvės bordiūras;
 - projektuojama asfalto danga;
 - projektuojamo pėsčiųjų tako danga;
 - projektuojamas apželdinamas plotas;
 - projektuojamas esamos dangos sujungimas su projektuojama;
 - projektuojamas horizontalus ženklینimas;
 - projektuojamas kelio ženklas;
 - kertami medžiai;

Lapų išsidėstymo schema

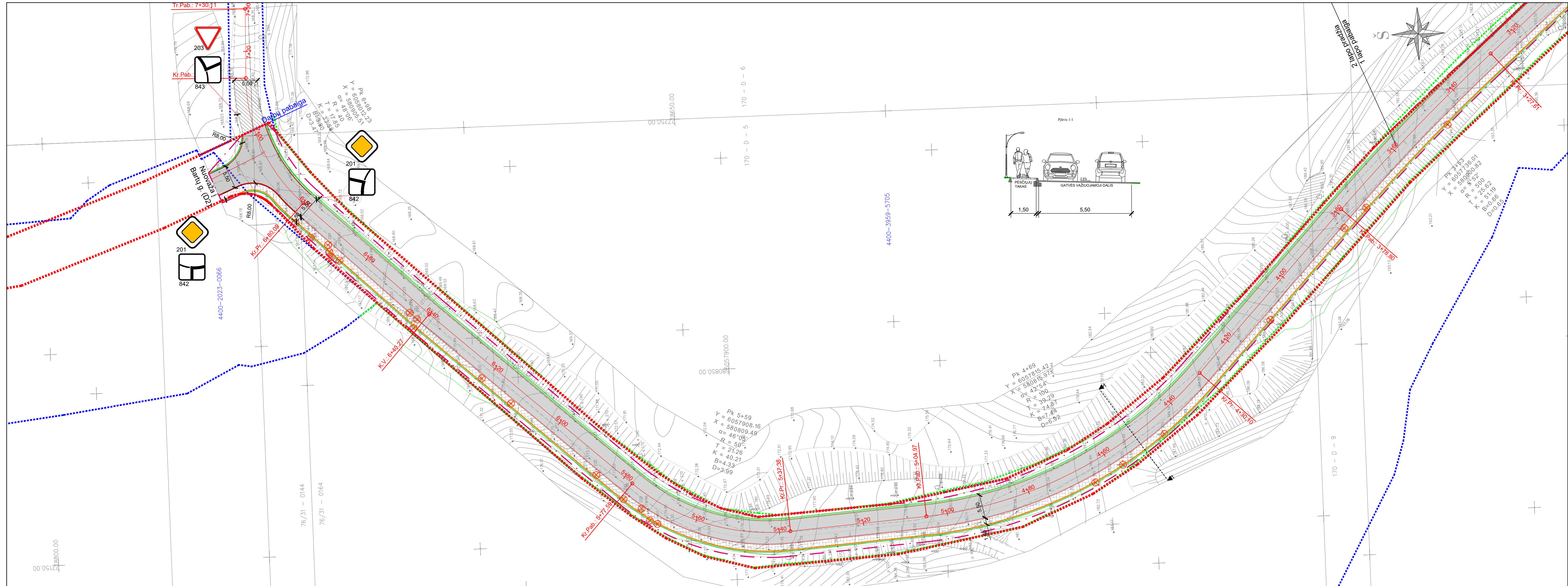


Situacijos schema:



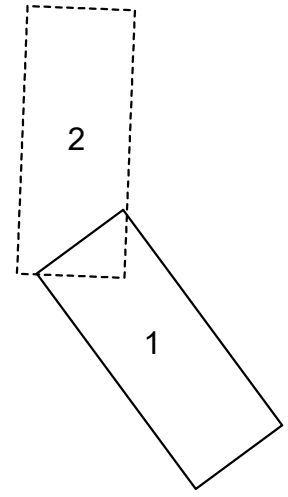
*Gatvės apšvietimas bus sprendžiamas techninio projekto metu
 *Lietaus nuvedimas bus sprendžiamas techninio projekto metu

0	2018-12	Statybą leidžiančiam dokumentui ir statybai	
LAIDA	IŠLEIDIMO DATA	LAIDOS STATUSAS. KEITIMO PRIEŽASTIS (JEI TAIKOMA)	
KVAL. PATV. DOK. NR.	LOCUS 3D		Statinio projekto pavadinimas
36342	PV	Benas Ubartas	Burbiškių gatvės atkarpos nuo žemės sklypo (kadastro Nr. 0101/070:263) iki ir ties žemės sklypu (kadastro Nr. 0101/0070:389) Vilniuje rekonstravimo projektas
33965	PDV	Benas Ubartas	Dokumento pavadinimas
	Inž.	Deividas Einoris	DANGŲ PLANAS M 1:500
			Laida 0
LT	Statytojas ir (arba) užsakovas	Vilniaus miesto savivaldybė	Dokumento žymuo
			P18-01-PP-DP
			Lapas 1
			Lapų 2



- SUTARTINIAI ŽYMĖJIMAI:**
- kadastriniai matavimai suformuotų žemės sklypų ribos;
 - valstybinių miškų ribos;
 - gatvės raudonosios linijos;
 - darbų vykdymo riba;
 - projektuojamas gatvės bordiūras 100.15.30 cm;
 - projektuojamas vejos bordiūras 100.8.20 cm;
 - projektuojami kelkraščiai;
 - projektuojama asfalto danga;
 - projektuojamo pėsčiųjų tako danga;
 - projektuojamas apželdinamas plotas;
 - projektuojamas esamos dangos sujungimas su projektuojama;
 - projektuojamas horizontalus ženklینimas;
 - projektuojamas kelio ženklas;
 - kertami medžiai;

Lapų išsidėstymo schema



*Gatvės apšvietimas bus sprendžiamas techninio projekto metu
 *Lietaus nuvedimas bus sprendžiamas techninio projekto metu

Situacijos schema:



P18-01-PP-DP	Lapas	Lapų	Laida
	2	2	0