



## VILNIAUS MIESTO SAVIVALDYBĖS TARYBA

### SPRENDIMAS DĖL 110KV ELEKTROS PERDAVIMO LINIJOS „AEROUOSTAS–CENTRAS“ INŽINERINĖS INFRASTRUKTŪROS VYSTYMO PLANO RENGIMO INICIJAVIMO PAGRINDU

Nr. 1-  
Vilnius

Vadovaudamasi Lietuvos Respublikos teritorijų planavimo įstatymu, Lietuvos Respublikos žemės įstatymu, Lietuvos Respublikos vietos savivaldos įstatymu, Inžinerinės infrastruktūros vystymo (elektros, dujų ir naftos tiekimo tinklų) planų rengimo taisyklių, patvirtintų Lietuvos Respublikos energetikos ministro ir Lietuvos Respublikos aplinkos ministro 2011 m. sausio 24 d. įsakymu Nr. 1-10/D-61 „Dėl Inžinerinės infrastruktūros vystymo (elektros, dujų ir naftos tiekimo tinklų) planų rengimo taisyklių patvirtinimo“, 16.2 papunkčiu ir Vilniaus miesto savivaldybės teritorijos bendrojo planu, patvirtintu Vilniaus miesto savivaldybės tarybos 2021 m. birželio 2 d. sprendimu Nr. 1-972 „Dėl Vilniaus miesto savivaldybės teritorijos bendrojo plano keitimo tvirtinimo“, Vilniaus miesto savivaldybės taryba **n u s p r e n d ž i a**:

1. Rengti 110kV elektros perdavimo linijos „Aerouostas–Centras“ inžinerinės infrastruktūros vystymo planą inicijavimo pagrindu (schema pridedama).

2. Nustatyti, kad:

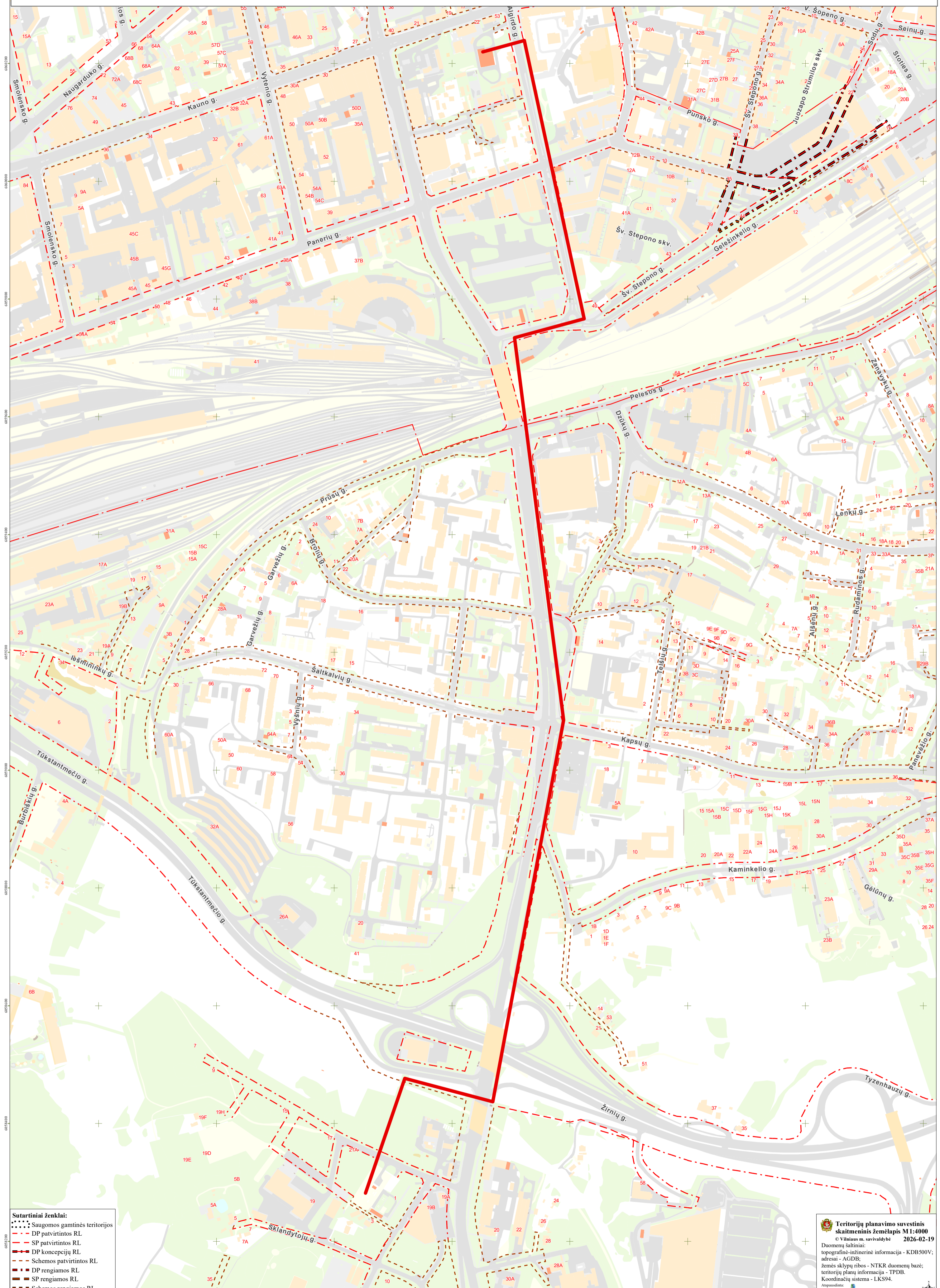
2.1. specialiojo teritorijų planavimo dokumento rengimo tikslai – nustatyti optimalią elektros energijos perdavimo linijos trasą, suplanuoti elektros tinklų inžinerinės infrastruktūros plėtrai reikalingas teritorijas, sudaryti sąlygas darniai infrastruktūros plėtrai užtikrinant elektros energijos perdavimo patikimumą, stabilų ir nenutrūkstamą veikimą bei energetinį saugumą ir suplanuoti inžinerinių komunikacijų tinklų koridorius;

2.2. už šio sprendimo viešinimą yra atsakingas Vilniaus miesto savivaldybės administracijos Teritorijų planavimo skyrius.

Meras

Valdas Benkunskas

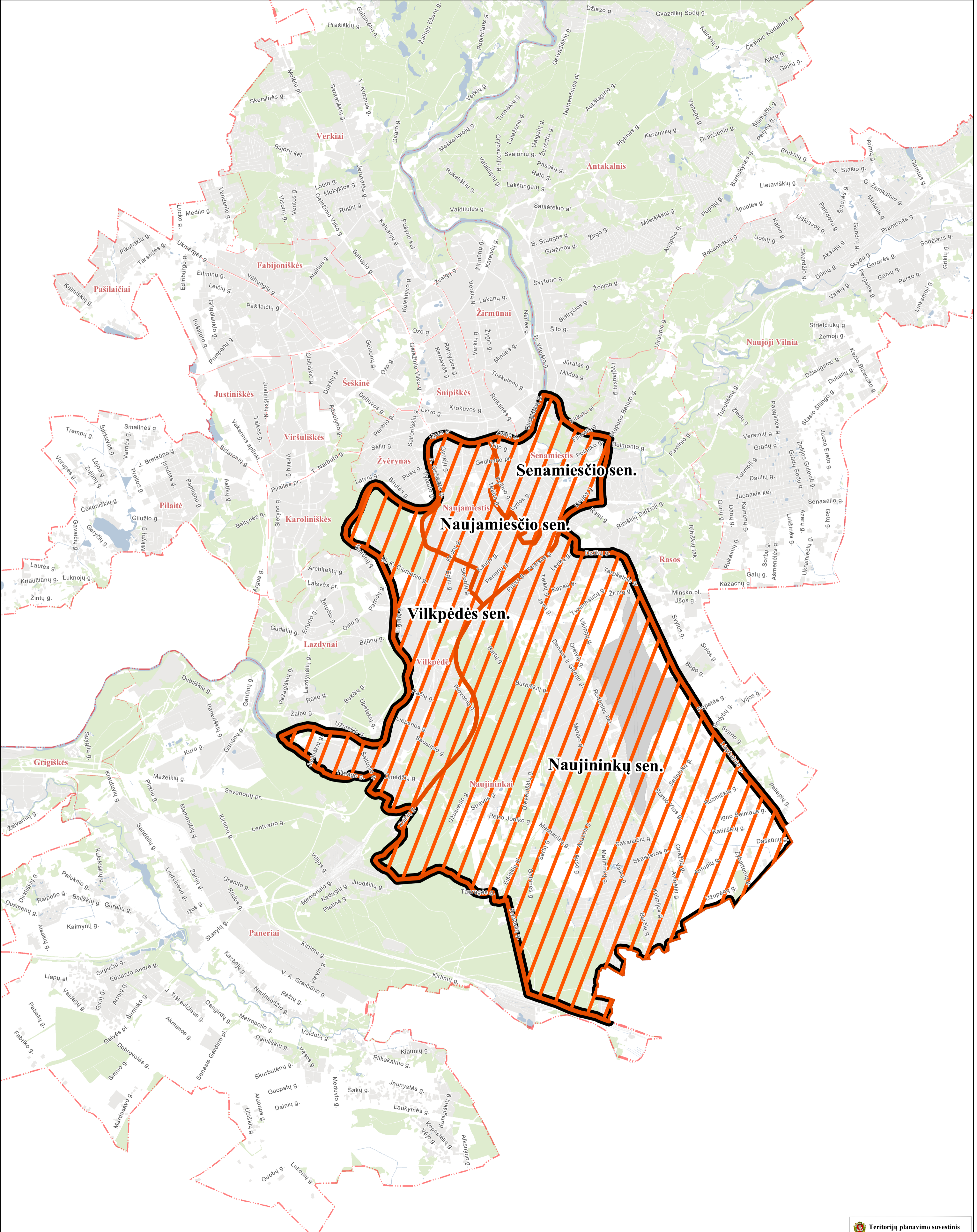
# 110 kV kabelio elektros perdavimo linija Aerouostas-Centras (apie 2,5km)





- Sutariniai ženklai:**
- Saugomos gamtinės teritorijos
  - DP patvirtintos RL
  - SP patvirtintos RL
  - DP koncepcijų RL
  - Schemos patvirtintos RL
  - DP rengiamos RL
  - SP rengiamos RL
  - Schemos rengiamos RL

**Teritorijų planavimo suvestinis skaitmeninis žemėlapis M1:4000**  
 © Vilniaus m. savivaldybė 2026-02-19  
 Duomenų šaltiniai:  
 topografinė-inžinerinė informacija - KDB500V;  
 adresai - AGDB;  
 žemės sklypų ribos - NTKR duomenų bazė;  
 teritorijų planų informacija - TPDB.  
 Koordinatinių sistema - LKS94.  
 Atspausdinta: GIS skyrius

# 110 kV kabelio elektros perdavimo linija Aerouostas-Centras vystymo plano planuojama teritorija



**Sutartiniai žymėjimai**

-  Seninių ribos
-  Planuojamos teritorijos riba (Plotas apie 6430 ha)

**Teritorijų planavimo suvestinis skaitmeninis žemėlapis M 1:50000**  
 © Vilniaus m. savivaldybė 2026-02-19  
 Duomenų šaltiniai: topografinė-inžinerinė informacija - KDB500V; adresai - AGDB; žemės sklypų ribos - NTKR duomenų bazė; teritorijų planų informacija - TPDB. Koordinacių sistema - LKS94.  
 Atspausdinta: GIS skyrius

**DETALŪS METADUOMENYS**

<b>Dokumento sudarytojas (-ai)</b>	Vilniaus miesto savivaldybė 188710061, Konstitucijos pr. 3, LT-09601, Vilnius
<b>Dokumento pavadinimas (antraštė)</b>	DĖL 110KV ELEKTROS PERDAVIMO LINIJOS „AEROUOSTAS–CENTRAS“ INŽINERINĖS INFRASTRUKTŪROS VYSTYMO PLANO RENGIMO INICIJAVIMO PAGRINDU
<b>Dokumento registracijos data ir numeris</b>	2026-03-20 Nr. 1-1704
<b>Dokumento gavimo data ir dokumento gavimo registracijos numeris</b>	–
<b>Dokumento specifikacijos identifikavimo žymuo</b>	ADOC-V1.0
<b>Parašo paskirtis</b>	Pasirašymas
<b>Parašą sukūrusio asmens vardas, pavardė ir pareigos</b>	Valdas Benkuskas, Vilniaus miesto savivaldybės Meras
<b>Sertifikatas išduotas</b>	VALDAS BENKUNSKAS LT
<b>Parašo sukūrimo data ir laikas</b>	2026-03-19 14:58:32 (GMT+02:00)
<b>Parašo formatas</b>	XAdES-T
<b>Laiko žymoje nurodytas laikas</b>	2026-03-19 14:58:33 (GMT+02:00)
<b>Informacija apie sertifikavimo paslaugų teikėją</b>	RCSC IssuingCA-2, VI Registru Centras - i.k. 124110246 LT
<b>Sertifikato galiojimo laikas</b>	2025-04-14 16:35:16 – 2027-04-14 16:35:16
<b>Informacija apie būdus, naudotus metaduomenų vientisumui užtikrinti</b>	"Registravimas" paskirties metaduomenų vientisumas užtikrintas naudojant "RCSC IssuingCA-2, VI Registru Centras - i.k. 124110246 LT" išduotą sertifikatą "Dokumentų valdymo sistema Avilys, Vilniaus miesto savivaldybės administracija, į.k. 188710061 LT", sertifikatas galioja nuo 2024-12-18 11:49:40 iki 2027-12-18 11:49:40
<b>Pagrindinio dokumento priedų skaičius</b>	2
<b>Pagrindinio dokumento priedamų dokumentų skaičius</b>	–
<b>Priedamo dokumento sudarytojas (-ai)</b>	–
<b>Priedamo dokumento pavadinimas (antraštė)</b>	–
<b>Priedamo dokumento registracijos data ir numeris</b>	–
<b>Programinės įrangos, kuria naudojantis sudarytas elektroninis dokumentas, pavadinimas</b>	Dokumentų valdymo sistema „Avilys“, versija 3.5.88
<b>Informacija apie elektroninio dokumento ir elektroninio (-ių) parašo (-ų) tikrinimą (tikrinimo data)</b>	Atitinka specifikacijos keliamus reikalavimus. Visi dokumente esantys elektroniniai parašai galioja (2026-03-20 12:19:19)
<b>Paieškos nuoroda</b>	–
<b>Papildomi metaduomenys</b>	Nuorašą suformavo 2026-03-20 12:19:20 Dokumentų valdymo sistema „Avilys“