

PROJEKTO NR.	CL-VL-STAT-17-10-001
PROJEKTO PAVADINIMAS	GYVENAMOSIOS PASKIRTIES (DAUGIABUČIO) PASTATO (6.3) P. VILEIŠIO G. 27A, VILNIAUS M., REKONSTRAVIMO PROJEKTAS
PROJEKTO ETAPAS	PROJEKTINIAI PASIŪLYMAI (PP)
OBJEKTAS	DAUGIABUTIS GYVENAMASIS NAMAS
STATINIO ADRESAS (STATYBOS VIETA)	P. VILEIŠIO G. 27A, VILNIAUS M.
STATYBOS RŪŠIS	REKONSTRAVIMAS
NAUDOJIMO PASKIRTIS	GYVENAMOSIOS PASKIRTIES (DAUGIABUČIAI) PASTATAI(6.3)
KATEGORIJA	YPATINGAS STATINYS
LAIDA	0
STATYTOJAS	KASTYTIS MASALSKAS

ĮMONĖ	PAREIGOS	VARDAS, PAVARDĖ	ATESTATO NR.	PARAŠAS
UAB „CLOUD ARCHITEKTAI“	DIREKTORIUS	ANTANAS DAGELIS		
	STATINIO PROJEKTO VADOVAS	ANTANAS DAGELIS	A2122	




Forma patvirtinta
Vilniaus miesto savivaldybės
administracijos direktoriaus
2014 m. rugpjūčio 27 d.
įsakymu Nr. 30-2610



VILNIAUS MIESTO SAVIVALDYBĖS ADMINISTRACIJA

PRITARIU

Savivaldybės vyriausiasis architektas
(Miesto plėtros departamento direktorius)


(parašas) Mindaugas Pakalnis

2017 m. 01 13 d.

Reg. Nr. PPU 5/17

PROJEKTINIŲ PASIŪLYMŲ RENGIMO UŽDUOTIS

2017-01-05

Vilnius

1. Informacija apie sumanytą projektuoti statinį (pavadinimas, statybos rūšis, statinio kategorija, pagrindinė statinio naudojimo paskirtis), žemės sklypo ir statinio rodikliai (sklypo užstatymo tankumas ir intensyvumas, pastato aukštų skaičius, jo aukštis nuo žemės paviršiaus metrais, absoliutinė altitudė, bendras plotas ir kita): Daugiabučiai gyvenamieji namai P. Vileišio g. 27A, gyvenamosios paskirties pastatai 7.3, žemės sklypo plotas 0,4261 ha, sklypo užstatymo tankumas 40%, sklypo užstatymo intensyvumas 1.2, pastatų aukštis iki 22,5 m.
2. Projektinių pasiūlymų paskirtis:
Gauti leidimą rengti TP nesant sklypo detaliojo plano, gauti SAR.
3. Projektinių pasiūlymų sudėtis:
Aiškinamasis raštas, situacijos planas, sklypo planas, pastatų aukštų planų schemas, pastatų charakteringų pjūvių schemas, pastatų fasadai.
4. Statytojo pateikiami dokumentai ir duomenys:
Nekilnojamojo turto registro centrinio duomenų banko išrašas, žemės sklypo planas.
5. Projektinių pasiūlymų vaizdinė informacija:
Vizualizacijos, maketo nuotraukos.
6. Kiti duomenys (projektinių pasiūlymų rengimo terminai, statytojui pateikiamų projektinių pasiūlymų kopijos ir kita)

Statytojas (užsakovas)

Kastytis Masalskas

(fizinis arba juridinis asmuo)

(parašas)

Projektinių pasiūlymų rengėjas

UAB „Cloud architektai“

(projektavimo organizacija, projekto vadovas)

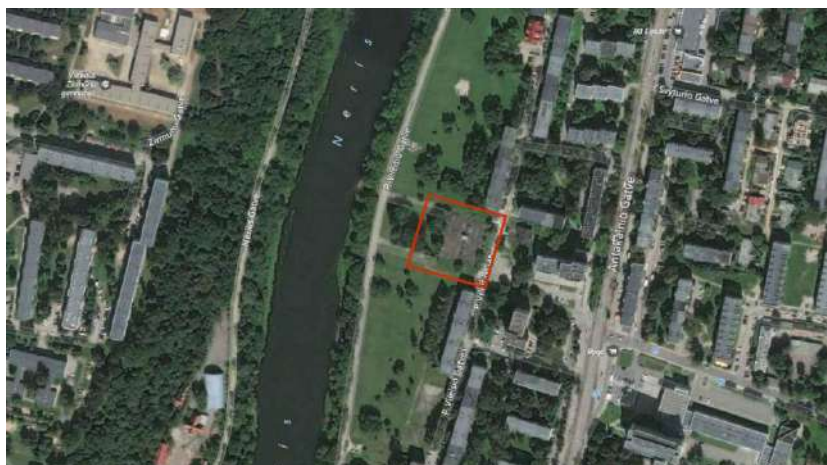
(parašas)

AIŠKINAMASIS RAŠTAS

1. STATYBOS VIETA

Rekonstruojamas žemės sklype esantis teisiškai įregistruotas pastatas - garažas į gyvenamosios paskirties (daugiabutį) pastatą (6.3) P. Vileišio g. 27A, Antakalnio sen., Vilniuje. Žemės sklypo kad. Nr. 0101/0034:105. Žemės sklypo plotas 0,4261 ha. Pagrindinė tikslinė žemės sklypo naudojimo paskirtis – kita. Naudojimo būdas – daugiabučių gyvenamųjų namų ir bendrabučių statybos.

Žemės sklypas valdomas nuosavybės forma. Užstatymas sklype šiuo metu sudaro apie 46%. Nekilnojamojo turto registre žemės sklypo ir pastato – garažo savininkas fizinis asmuo Kastytis Masalskas.



1 pav. Nagrinėjamo objekto vieta

Pagal Vilniaus miesto savivaldybės teritorijos bendrąjį planą (Reg.Nr.1881) nagrinėjamas sklypas patenka į intensyvaus užstatymo gyvenamąsias teritorijas, kuriose gyvenamosios paskirties sklypams nustatytas užstatymo intensyvumas $\leq 1,2$ (kai aukštingumas ≤ 9 a, užstatymo intensyvumas

Atestato Nr.				Statinio klasifikacijos Nr.	GYVENAMOSIOS PASKIRTIES (DAUGIABUČIO) PASTATO (6.3), P.VILEIŠIO G. 27A, VILNIAUS M., REKONSTRAVIMO PROJEKTAS	ETAPAS
					Objektas:	PP
Konstitucijos pr. 21C, Quadrum North, 3a, Vilnius, tel. +370 687 90457, info@cloudarchitektai.lt					Projekto Nr.	Brėž.nr.
A2122	PV	A. DAGELIS		2018-03	CL-VL-STAT-17-10-001	
A2114	PDV	J. PORVANECKAITĖ		2018-03	AIŠKINAMASIS RAŠTAS	Laida
A1795	ARCH	V.SOLTONAITĖ		2018-03	Dokumento pavadinimas	0
					Užsakovas	Nr.
					KASTYTIS MASALSKAS	
					Brežinys su pateikta informacija yra UAB "Cloud Architektai" autorinis darbas ir Užsakovo nuosavybė. Naudoti tikslams nesusijusiems su projektuojamu objektu, be autorių ir Užsakovo žinios draudžiama.	

≤ 1,6). Leidžiamas statinių aukštingumas ≤ 5 aukštai (leidžiama iki 20 proc gyvenamosios aukštingumo numatyti nuo 6 iki 9 aukštų).

Sklypui nėra galiojančio detaliojo plano, todėl vadovaujamosi patvirtinta projektinių pasiūlymų rengimo užduotimi 2017 -01-13 Nr.PPU5/17. Patvirtinta projektinių pasiūlymų užduotis su mažesniais sklypo užstatymo rodikliais negu leidžia Vilniaus miesto savivaldybės bendrasis planas. Numatomas sklypo užstatymo intensyvumas – iki 1,2, leistinas statinio aukštis nuo žemės paviršiaus – iki 22,5 m.



2, 3 pav. Esami įvažiavimai į esamą požeminį garažą



4 pav. Vaizdą į nagrinėjamą sklypą nuo P.Vileišio gatvės palei Neris upę



5 pav. Vaizdas į sklypą nuo P.Vileišio gatvės



6, 7 pav. Vaizdas į sklypą nuo P.Vileišio gatvės

2. PROJEKTINIŲ PASIŪLYMŲ RENGIMO PAGRINDAS

Statytojo (užsakovo) užsakymas suprojektuoti Daugiabutį gyvenamąjį namą su normatyvinį automobilių kiekį užtikrinančia automobilių saugykla P. Vileišio g. 27, Vilniaus m., Rekonstravimas.

Žemės sklype kad Nr. 0101/0034:105 nėra galiojančio patvirtinto detaliojo plano, todėl Projektiniai pasiūlymai rengiami vadovaujantis Vilniaus miesto teritorijos Bendroju planu ir Vilniaus miesto savivaldybės miesto plėtros departamento patvirtinta projektavimo užduotimi. Projektinių pasiūlymų patvirtinimui privaloma atlikti viešinimo procedūras.

3. STATINIO PASKIRTIS

Gyvenamosios paskirties (daugiabučiai) pastatai (6.3)

CL-VL-STAT-17-10-001_PP-AR	Lapas	Lapų	Laida
	3	6	0

4. SKLYPO RELJEFAS, ŽELDINIAI

Sklypo reljefas žemėja į vakarus, leidžiantis prie upės nuo altitudės 101,40 m iki 96,8 m.

5. SKLYPO IR STATINIO TECHNINIAI IR PASKIRTIES RODIKLIAI

1 Lent. Sklypo ir statinio techniniai ir paskirties rodikliai

Pavadinimas	Mato vienetas	Kiekis	Pastabos
SKLYPAS			
Sklypo plotas	m ²	4261	
Sklypo užstatymo intensyvumas		planuojamas Iki 1.1	leistinas iki 1,2 m
Sklypo užstatymo tankis	%	Iki 30%	
Želdynai	%	> 30%	
PASTATAS			
Pastato bendrasis plotas	m ²	6243	Be balkonų
Pastato naudingasis plotas	m ²	3964	Be balkonų
Pastato tūris	m ³	planuojamas 18 118	
Aukštų skaičius	vnt.	5	
Pastato aukštis	m	planuojamas Iki 20 m	leistinas iki 22,5 m
Butų skaičius (gyvenamajame name), iš jų:	vnt.	83	
1 kambario	vnt.	33	
2 kambarių	vnt.	40	
3 kambarių	vnt.	5	
4 kambarių	vnt.	5	
Energinio naudingumo klasė		A+	
Pastato (patalpų) akustinio komforto sąlygų klasė		C	
Statinio atsparumo ugniai laipsnis		I	

6. STATINIO STATYBOS RŪŠIS

Rekonstravimas

7. RYŠYS SU GRETIMU UŽSTATYMU

Objektas yra Vilniaus mieste Antakalnio mikrorajone.

Esamas vienintelis įvažiavimas į garažų paskirties pastatą yra iš P. Vileišio gatvės (nuo Neries krantinės pusės). Patekimas į sklypą yra iš P.Vileišio gatvės (nuo Neries krantinės pusės), kuris pagal parengtą Neries krantinės sutvarkymo projektą numatomas uždaryti. Todėl patekimas į sklypą P.Vileišio g. 27A pagal parengtus projektinius pasiūlymus numatytas iš Antakalnio g. pusės.

Projektuojamo pastato sklypas pietinėje ir šiaurinėje dalyje ribojasi su teritorija, kurioje stovi daugiabučiai gyvenamieji namai. Šiuoamų sklypai nėra suformuoti. Rytinė sklypo kraštinė ribojasi su P. Vileišio g. į kurią patenkama iš Antakalnio g. Už šios gatvės priešais sklypą stovi Kultūros vertyvių registre saugomas namas (Unikalus objekto kodas 33284). Vakarinė sklypo dalis su niekuo nesiriboja. Maždaug už 35 m nuo šios sklypo ribos yra P. Vileišio g., kuri eina palei Neries upę.

8. PROJEKTINIŲ PASIŪLYMŲ ARCHITEKTŪRINIS SPRENDINIAI

Sklype P. Vileišio g. 27A esantis garažų paskirties pastatas rekonstruojamas į šiuolaikinės architektūros 5 aukštų daugiabutį gyvenamąjį namą su cokoliniu aukštu, kuriame nuamtomi butai ir techninės patalpos. Antžeminis sklypo užstatymas numatomas tik Vilniaus miesto savivaldybės Bendrajame plane (Reg.Nr.1881) nurodytoje gyvenamosios paskirties teritorijoje.

Šiuolaikiška pastato architektūrinė išraiška derinama prie segmentinės gretimų pastatų architektūros. Pasirinkti pastato fasadų sprendiniai leidžia sukurti papildomą šešėlių žaismą, suteikiantį pastato architektūrinei išraiškai ekspresyvumo. Daugiabutis gyvenamasis namas numatomas trijų laiptinių, į kurias įėjimai projektuojami iš Antakalnio g. pusės. Pagrindiniai pastato fasadai orientuoti Rytų - Vakarų kryptimis. Butams projektuojamos įstiklintos lodžijos.

Projektuojamas daugiabutis gyvenamasis namas neturi neigiamos įtakos gretimų pastatų insoliacijai. Užtikrinama kaimyninių pastatų privaloma insoliacija

Sklypo dalyje, kuri pagal Vilniaus miesto savivaldybės bendrojo plano sprendinius patenka į intensyviems želdynams skirtą zoną, projektiniuose pasiūlymuose daugiabučio gyvenamojo namo anžeminės dalies statyba nenumatoma.

Projektuojamo pastato automobilių parkavimas bus sprendžiamas įrengiant automobilių saugyklą, kurioje planuojama sutalpinti 95 automobilius. Projektinių pasiūlymų sprendiniai pilnai patenkina automobilių parkavimo vietų poreikį, nustatyta STR 2.06.04:2014 „Gatvės ir vietinės reikšmės keliai. Bendrieji reikalavimai“.

9. PROJEKTINIŲ PASIŪLYMŲ TRANSPORTINIAI SPRENDINIAI

Antakalnio mikrorajono teritorijoje yra susiklosčiusi sudėtinga situacija su susisiekimu kvartalo viduje ir automobilių parkavimu. Šiuo projektu yra sprendžiamas privažiavimas prie naujai projektuojamo daugiabučio gyvenamojo namo, siekiant pagerinti esamą infrastruktūros kokybę (prisidedant prie privažiavimo įrengiamo). Statytojas (užsakovas) numato pagal galimybes prisidėti prie esamos rajono infrastruktūros gerinimo.

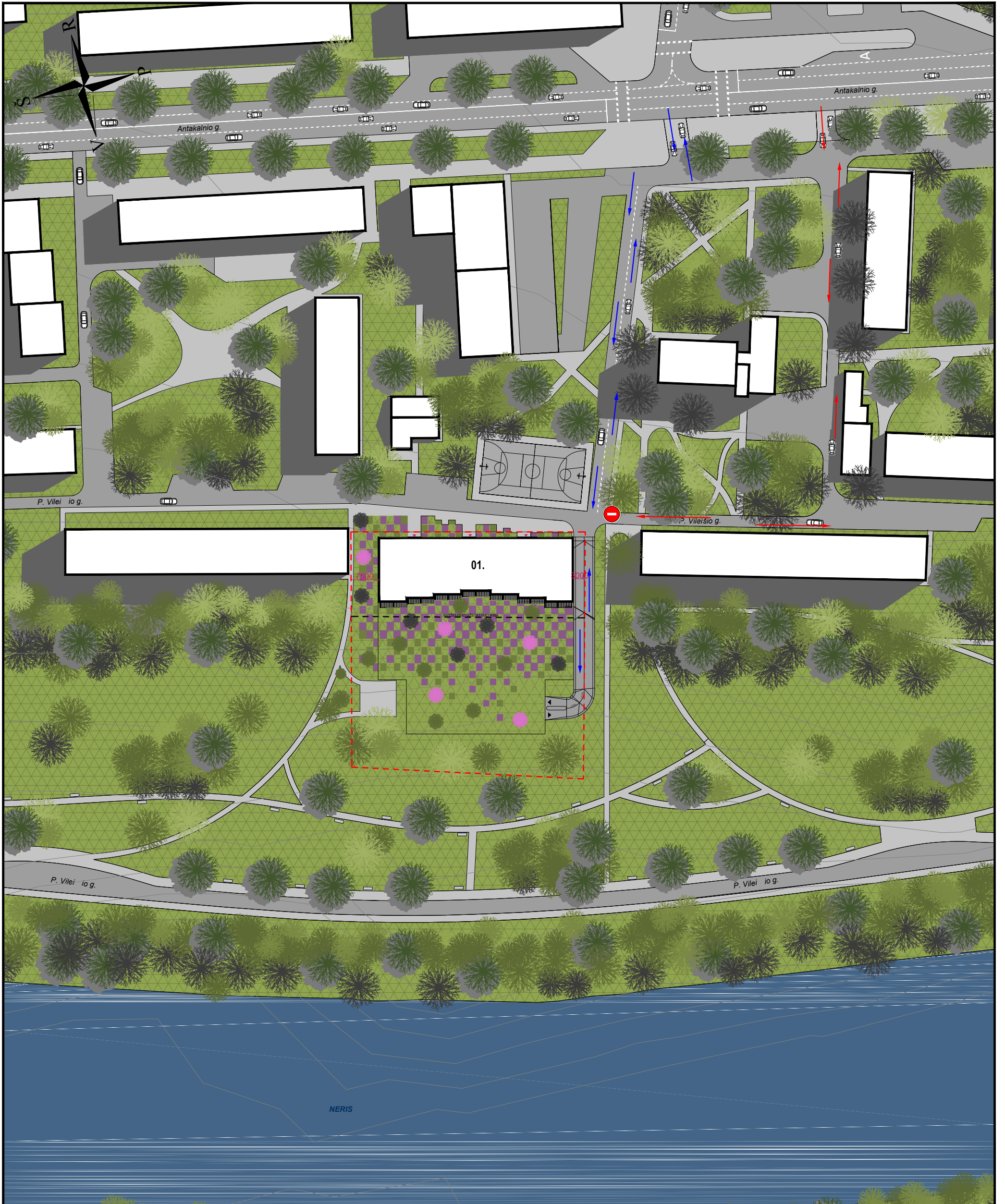
SĮ "Vilniaus planui" rengiant "Dviračių takų statybos P.Vileišio g. dalyje nuo Šilo Tilto iki M.Daukšos vidurinės mokyklos Vilniuje ir P.Vileišio gatvės dalies nuo Šilo tilto iki M.Daukšos vidurinės mokyklos, Vilniuje, rekonstravimo projektą" buvo numatyta uždaryti privažiavimas prie esamo garažų paskirties pastato. Todėl rengiant pastato garažo rekonstravimo į daugiabutį gyvenamąjį namą projektą, įvažiavimas numatomas iš Antakalnio gatvės pusės.

Parengti daugiabučio gyvenamojo namo P. Vileišio g. 27A, Vilniuje, rekonstravimo projektiniai pasiūlymai apima transporto sprendinių variantą, kuris geriausiai atitinka aplinkinių gyventojų poreikius ir tuo pačiu leidžiantį išspręsti privažiavimą prie naujai projektuojamo objekto. Transportinė dalis nagrinėjamuose projektiniuose pasiūlymuose parodyta schematiškai, rengiant techninį projektą privažiavimai turės atitikti galiojančių teisės aktų reikalavimus.

STATINIO PROJEKTO VADOVAS

_____ Antanas Dagelis, A 2122, 2017 01 16 _____
(vardas, pavardė, parašas, kvalifikacijos atestato arba pažymos Nr., data)

CL-VL-STAT-17-10-001_PP-AR	Lapas	Lapų	Laida
	6	6	0



SUTARTINIAI ŽYMĖJIMAI

- ESAMI PASTATAI
- VEJA
- GATVĖS
- TAKAI
- GĖLYNAI
- UPĖ "NERIS"
- MEDŽIAI
- TRANSPORTO JUDĖJIMO KRYPTIS P.VILEIŠIO G. 27A
- TRANSPORTO JUDĖJIMO KRYPTIS P.VILEIŠIO G. 27

Atestato Nr.



Statinio
klasifikacijos
Nr.

GYVENAMOSIOS PASKIRTIES (DAUGIABUČIO) PASTATO (6.3)
P.VILEIŠIO G. 27A, VILNIAUS M., REKONSTRAVIMO PROJEKTAS
Objektas:

ETAPAS

pp

Konstitucijos pr. 21C, Quadrum North, 3a, Vilnius, tel. +370 687 90457,
info@cloudarchitektai.lt

Projekto Nr. CL-VL-STAT-17-10-001

Brėž.nr.

A2122	PV	Antanas Dagelis	2018.03.
A2114	PDV	Jovilė Porvaneckaitė	2018.03.
A1795	ARCH	Vita Soltonaitė	2018.03.

AUTOMOBILIŲ EISMO ORGANIZAVIMO SCHEMA_M 1:1000
Brėžinys

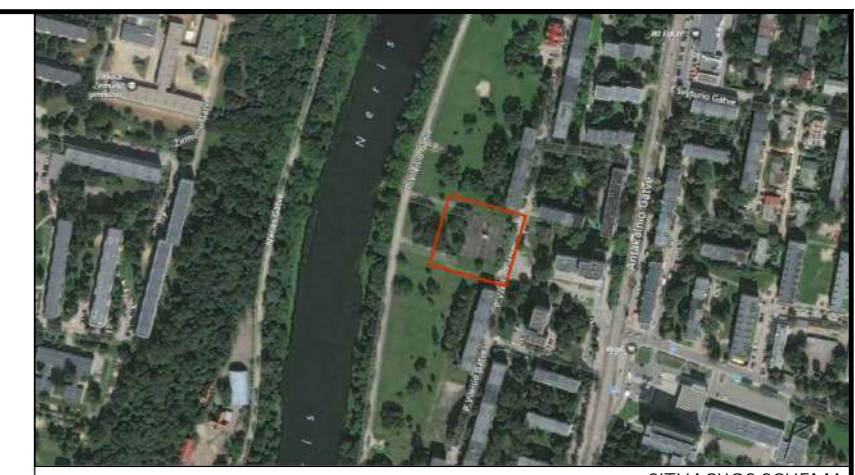
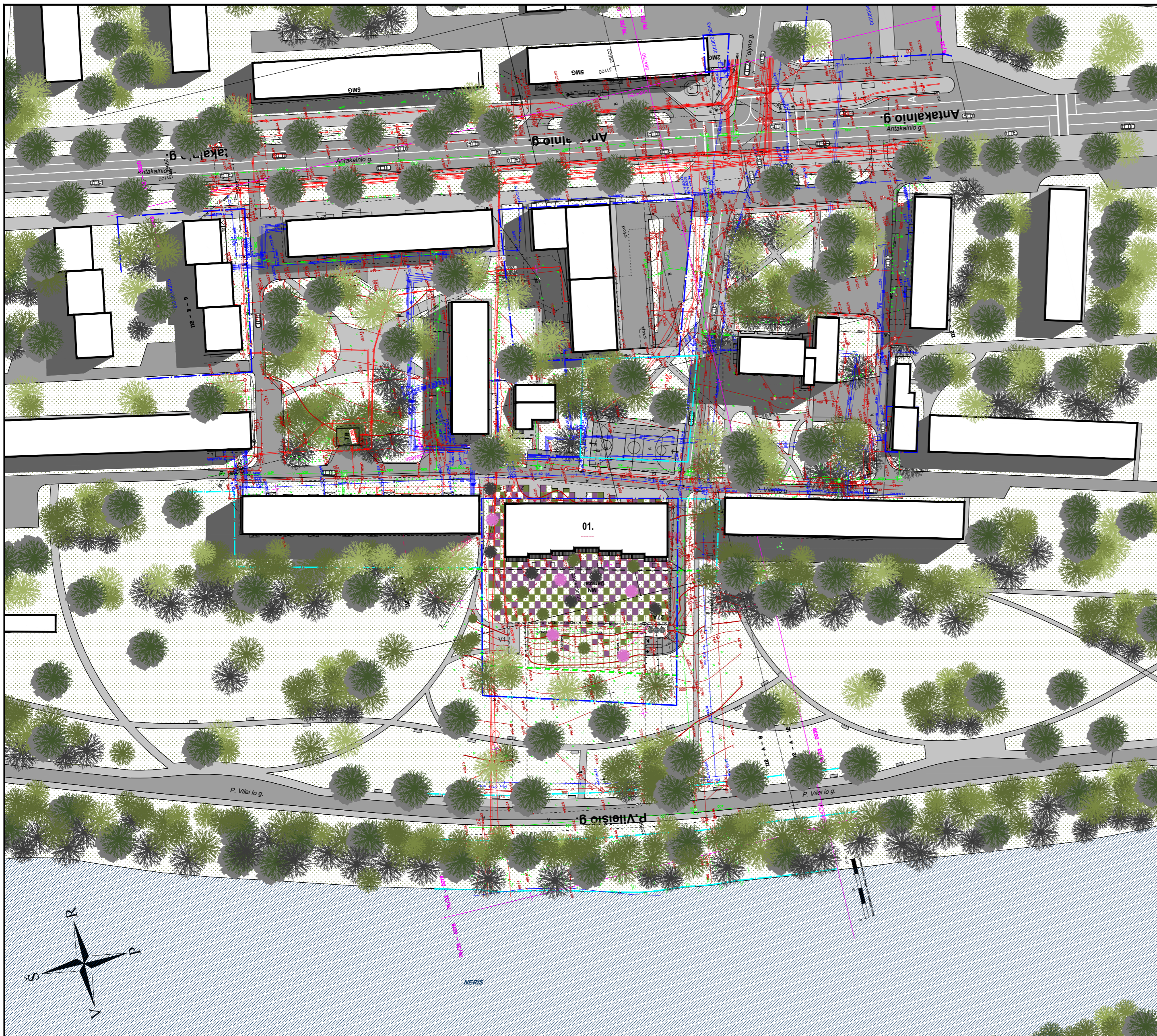
Laida

0

Psl. nr.

Užsakovas: KASTYTIS MASALSKAS

Brėžinys su pateikta informacija yra UAB "Cloud Architektai" autorinis darbas ir Užsakovo nuosavybė. Naudoti tikslams nesusijusiems su projektuojamu objektu, be autorių ir Užsakovo žinios draudžiama



SITUACIJOS SCHEMA

- SUTARTINIAI ŽYMĖJIMAI
- SKLYPO RIBA
 - PROJEKTUOJAMOS POŽEMINĖS AUTOMOBILIŲ AIKŠTELĖS RIBA
 - ANTŽEMINIO UŽSTATYMO RIBA
 - ESAMI PASTATAI
 - 01.** PROJEKTUOJAMAS PASTATAS
 - ĮVAŽIAVIMAS/IŠVAŽIAVIMAS | POŽEMINĖ AUTOMOBILIŲ AIKŠTELĖ
 - ĮĖJIMAI/IŠĖJIMAI | PASTATŲ
 - NAUJAI SODINAMI MEDŽIAI
 - V1** VAIKŲ ŽAIDIMŲ AIKŠTELĖ
 - BUITINIŲ ATLEKŲ KONTEINERIAI
 - GĖLYNAI
 - VEJA
 - TAKAI
 - GATVĖS
 - UPĖ "NERIS"

Esamos požeminės komunikacijos sudėtinės:

Ek. Nr.	Įstaigos pavadinimas	Data	V.Pavardė	Parasas	Pastbos
1.	Vilniaus MPO				
2.	UAB "Vilniaus šilumos tinklai"	2018.11.25			
3.	UAB "Vilniaus gatvių apšvieta"	2018.11.29			
4.	AB „Energijos skaitymo operatorius“				
5.	AB "Telia Lietuva"	2018.11.29			
6.	UAB "VTI"	2018.11.29			
7.	AB "LTGRI"				
8.	UAB "Skaitūla"				

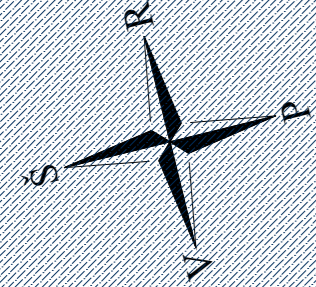
UAB "SVS idea" Įmonės kodas: 302066893
 Mėsrinio kvalifikacijos pažymėjimo Nr. 2M-M-254
 Geografinis planavimas. Dokumentų rengimo, paž. Nr. FP-211 ir 2M-M-334
 Elektroninis paštas: tomas.urbanavicius@gmail.com
 Tel. nr. +370 818 98602
 www.svsidea.lt

paršijos vardas ir pavardė: Tomas Urbanavicius
 kvalifikacijos pažymėjimo Nr.: GPKV-510
 data: 2017.11.20
 ALB

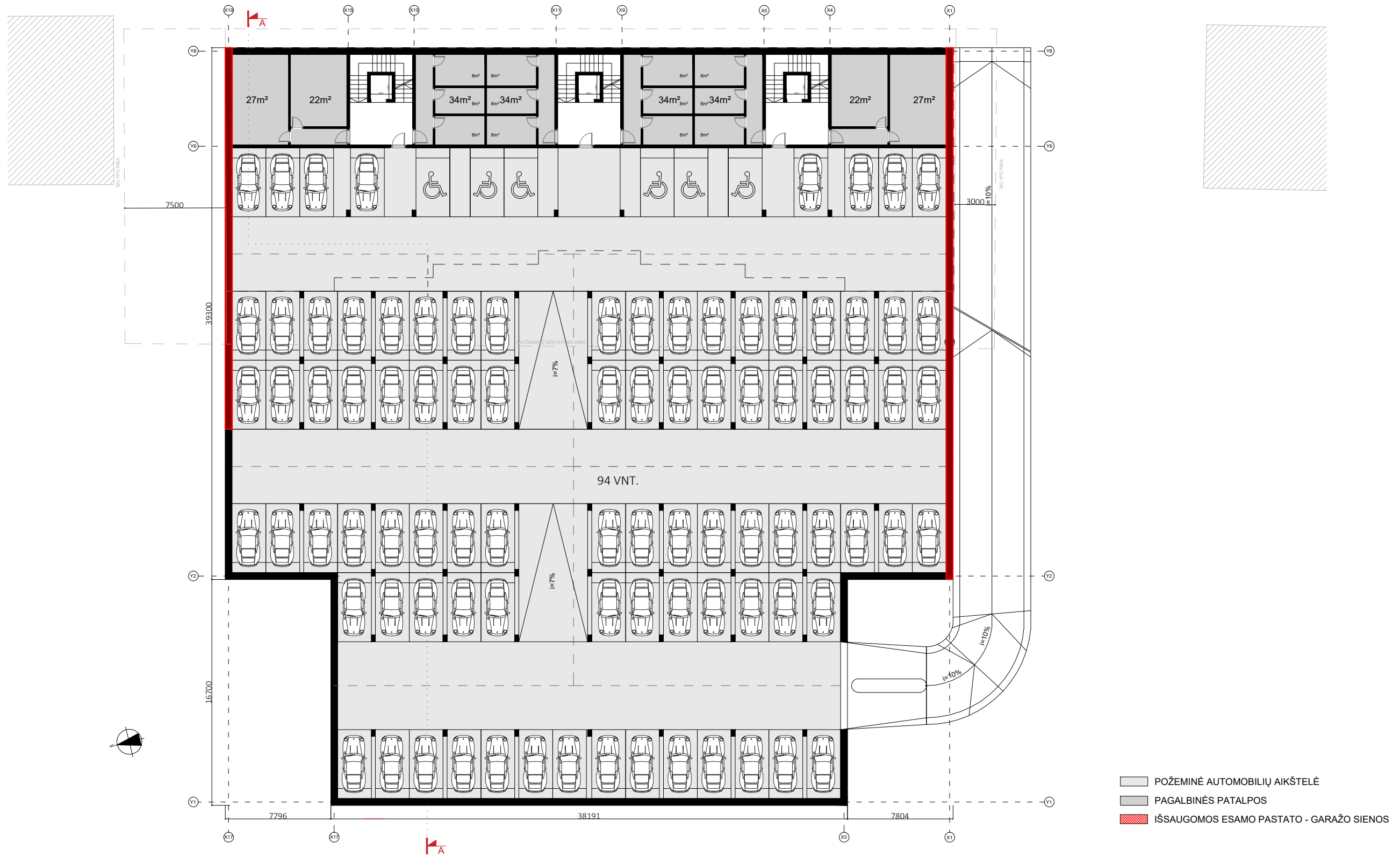
TOPOGRAFINĖ NUOTRAUKA M1:500
 P. Vileišio g. 27A, Antakalnio sen., Vilniaus m.

OBJEKTAS: Užsakovas: UAB "Enidas"

Lapų skaičius: 3
 Lapo Nr.: 1
 Koordinatų sistema - LKS-94
 Aukščių sistema - LAS07



Atestato Nr.	+ cloud+ architecture + urban design			Statinio klasifikacijos Nr.	GYVENAMOSIOS PASKIRTIES (DAUGIABUČIO) PASTATO (6.3), P. VILEIŠIO G. 27A, VILNIAUS M., REKONSTRAVIMO PROJEKTAS	ETAPAS
Konstitucijos pr. 21C, Quadrum North, 3a, Vilnius, tel. +370 687 90457, info@cloudarchitektai.lt				Projektas Nr.	CL-VL-STAT-17-10-001	Brėž. nr.
A2122	PV	Antanas Dagelis	2018.03.	Brežinys	ŽEMĖS SKLYPO SU GRETIMA URBANISTINE APLINKA PLANAS_M 1:1000	Laida
A2114	PDV	Jovilė Porvaneckaitė	2018.03.			0
A1795	ARCH	Vita Soltonaitė	2018.03.			Psl. nr.
				Užsakovas:	KASTYTIS MASALSKAS	
Brežinys su pateikta informacija yra UAB "Cloud Architektai" autorinis darbas ir Užsakovo nuosavybė. Naudoti tikslams nesusijusiems su projektuojamu objektu, be autorių ir Užsakovo žinios draudžiama						



Atestato Nr.				Statinio klasifikacijos Nr.	GYVENAMOSIOS PASKIRTIES (DAUGIABUČIO) PASTATO (6.3) P. VILEIŠIO G. 27A, VILNIAUS M., REKONSTRAVIMO PROJEKTAS	ETAPAS
						PP
Konstitucijos pr. 21C, Quadrum North, 3a, Vilnius, tel. +370 687 90457, info@cloudarchitektai.lt					Objektas:	Brėž.nr.
A2122	PV	Antanas Dagelis	2018.03.	Projekto Nr.	CL-VL-STAT-17-10-001	Laida
A2114	PDV	Jovilė Porvaneckaitė	2018.03.	Brėžinys	POŽEMINĖS AUTOMOBILIŲ AIKŠTELĖS PLANAS_M 1:300	0
A1795	ARCH	Vita Soltonaitė	2018.03.	Užsakovas:	KASTYTIS MASALSKAS	Psl. nr.
					Brėžinys su pateikta informacija yra UAB "Cloud Architektai" autorinis darbas ir Užsakovo nuosavybė. Naudoti tikslams nesusijusiems su projektuojamu objektu, be autorių ir Užsakovo žinios draudžiama	



COKOLINIO AUKŠTO PLANAS

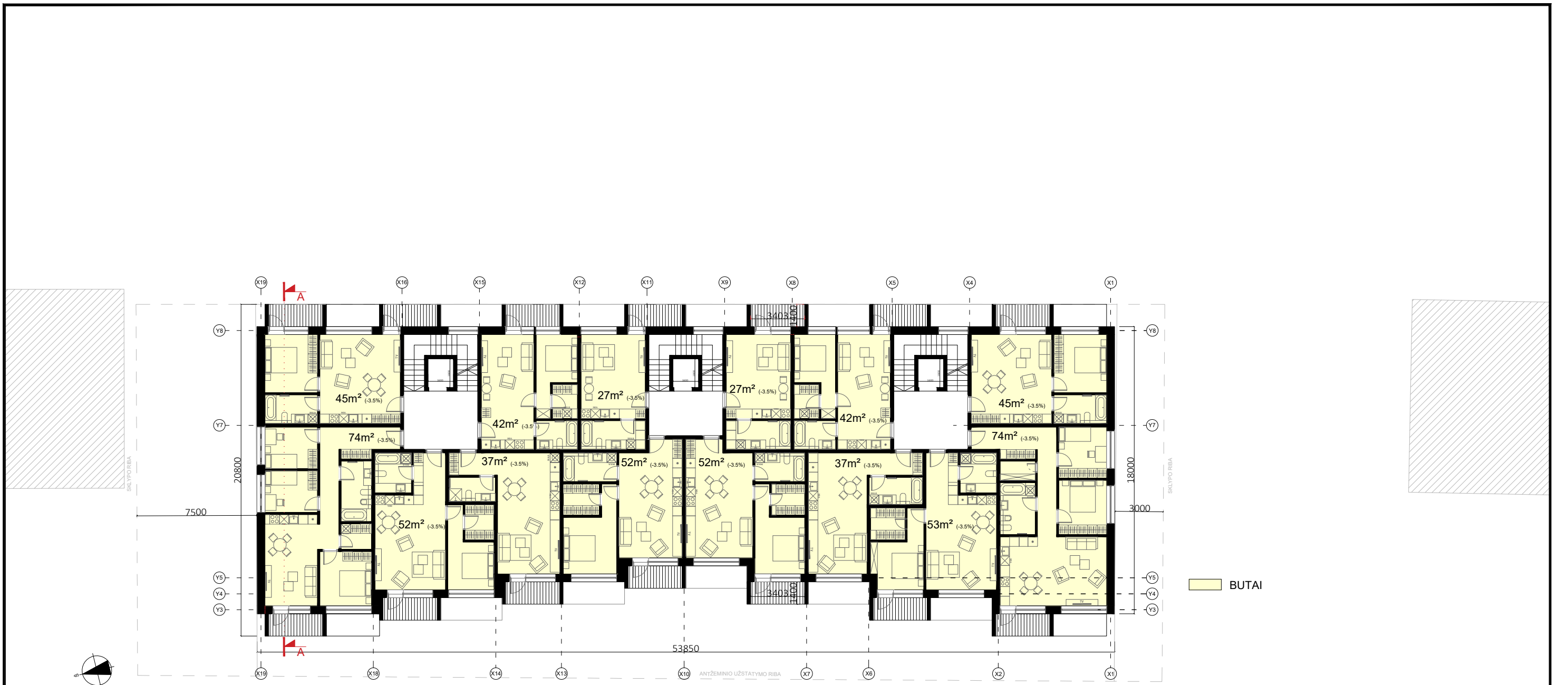


PIRMO AUKŠTO PLANAS

- BUTAI
- PAGALBINĖS PATALPOS
- ĮĖJIMAS



Atestato Nr.				Statinio klasifikacijos Nr.	GYVENAMOSIOS PASKIRTIES (DAUGIABUČIO) PASTATO (6.3), P.VILEIŠIO G. 27A, VILNIAUS M., REKONTRAVIMO PROJEKTAS	ETAPAS
						PP
Konstitucijos pr. 21C, Quadrum North, 3a, Vilnius, tel. +370 687 90457, info@cloudarchitektai.lt				Projekto Nr.	CL-VL-STAT-17-10-001	Brėž.nr.
A2122	PV	Antanas Dagelis	2018.03.			Laida
A2114	PDV	Jovilė Porvaneckaitė	2018.03.	Brežinys	COKOLINIO IR PIRMO AUKŠTŲ PLANAI _ M 1:250	0
A1795	ARCH	Vita Soltonaitė	2018.03.			Psl. nr.
				Užsakovas:	KASTYTIS MASALSKAS	
						Brežinys su pateikta informacija yra UAB "Cloud Architektai" autorinis darbas ir Užsakovo nuosavybė. Naudoti tikslams nesusijusiems su projektuojamu objektu, be autorių ir Užsakovo žinios draudžiama



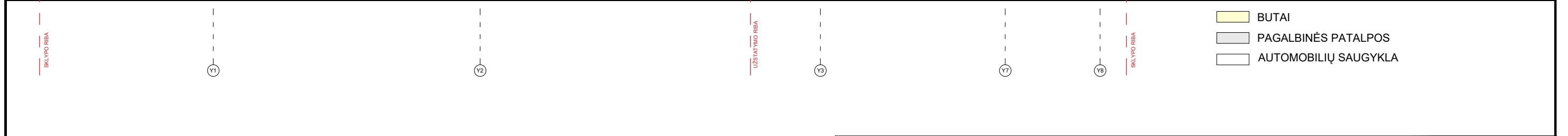
TIPINIO AUKŠTO PLANAS

■ BUTAI

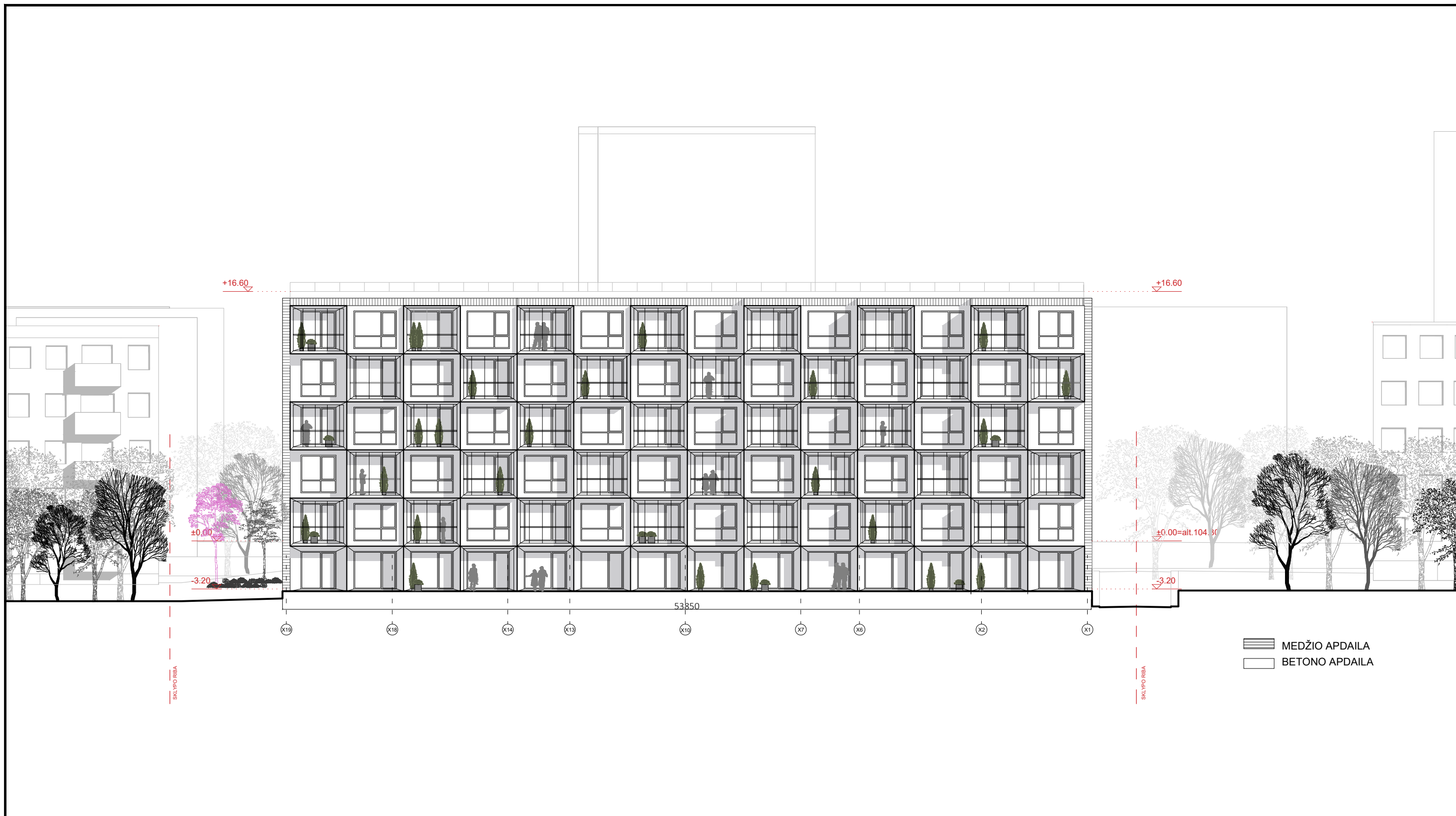
Atestato Nr.				Statinio klasifikacijos Nr.	GYVENAMOSIOS PASKIRTIES (DAUGIABUČIO) PASTATO (6.3) P.VILEIŠIO G. 27A, VILNIAUS M., REKONSTRAVIMO PROJEKTAS	ETAPAS
						PP
Konstitucijos pr. 21C, Quadrum North, 3a, Vilnius, tel. +370 687 90457, info@cloudarchitektai.lt					Projekto Nr.	Brėž.nr.
A2122	PV	Antanas Dagelis		2018.03.	CL-VL-STAT-17-10-001	Laida
A2114	PDV	Jovilė Porvaneckaitė		2018.03.	TIPINIO AUKŠTO PLANAS_ M 1:250	0
A1795	ARCH	Vita Soltonaitė		2018.03.		Psl. nr.
					Užsakovas:	
					Brežinys su pateikta informacija yra UAB "Cloud Architektai" autorinis darbas ir Užsakovo nuosavybė. Naudoti tikslams nesusijusiems su projektuojamu objektu, be autorių ir Užsakovo žinios draudžiama	



- BUTAI
- PAGALBINĖS PATALPOS
- AUTOMOBILIŲ SAUGYKLA



Atestato Nr.		+ cloud + architecture + urban design		Statinio klasifikacijos Nr.	GYVENAMOSIOS PASKIRTIES (DAUGIABUČIO) PASTATO (6.3) P.VILEIŠIO G. 27A, VILNIAUS M., REKONSTRAVIMO PROJEKTAS	ETAPAS
Konstitucijos pr. 21C, Quadrum North, 3a, Vilnius, tel. +370 687 90457, info@cloudarchitektai.lt					Objektas:	PP
A2122	PV	Antanas Dagelis		2018.03.	Projekto Nr. CL-VL-STAT-17-10-001	Brėž.nr.
A2114	PDV	Jovilė Porvaneckaitė		2018.03.	Brėžinys PJŪVIS A-A _ M 1:250	Laida 0
A1795	ARCH	Vita Soltonaitė		2018.03.	Užsakovas: KASTYTIS MASALSKAS	Psl. nr.
<p style="font-size: small;">Brėžinys su pateikta informacija yra UAB "Cloud Architektai" autorinis darbas ir Užsakovo nuosavybė. Naudoti tikslams nesusijusiems su projektuojamu objektu, be autorių ir Užsakovo žinios draudžiama</p>						



Atestato Nr.				Statinio klasifikacijos Nr.	GYVENAMOSIOS PASKIRTIES (DAUGIABUČIO) PASTATO (6.3) P.VILEIŠIO G. 27A, VILNIAUS M., REKONSTRAVIMO PROJEKTAS	ETAPAS
						PP
Konstitucijos pr. 21C, Quadrum North, 3a, Vilnius, tel. +370 687 90457, info@cloudarchitektai.lt					Objektas:	Brėž.nr.
A2122	PV	Antanas Dagelis		2018.03.	Projekto Nr.	CL-VL-STAT-17-10-001
A2114	PDV	Jovilė Porvaneckaitė		2018.03.	Brėžinys	VAKARINIS FASADAS_ M 1:250
A1795	ARCH	Vita Soltonaitė		2018.03.	Užsakovas:	KASTYTIS MASALSKAS
Brežinys su pateikta informacija yra UAB "Cloud Architektai" autorinis darbas ir Užsakovo nuosavybė. Naudoti tikslams nesusijusiems su projektuojamu objektu, be autorių ir Užsakovo žinios draudžiama						Psl. nr.





Atestato Nr.				Statinio klasifikacijos Nr.	GYVENAMOSIOS PASKIRTIES (DAUGIABUČIO) PASTATO (6.3), P.VILEIŠIO G. 27A, VILNIAUS M., REKONSTRAVIMO PROJEKTAS	ETAPAS
Konstitucijos pr. 21C, Quadrum North, 3a, Vilnius, tel. +370 687 90457, info@cloudarchitektai.lt					Objektas:	PP
A2122	PV	Antanas Dagelis		2018.03.	Projekto Nr. CL-VL-STAT-17-10-001	Brėž.nr.
A2114	PDV	Jovilė Porvaneckaitė		2018.03.	Brėžinys PIETINIS FASADAS _ M 1:250	Laida
A1795	ARCH	Vita Soltonaitė		2018.03.	Užsakovas: KASTYTIS MASALSKAS	0
						Psl. nr.
Brėžinys su pateikta informacija yra UAB "Cloud Architektai" autorinis darbas ir Užsakovo nuosavybė. Naudoti tikslams nesusijusiems su projektuojamu objektu, be autorių ir Užsakovo žinios draudžiama						



Atestato Nr.				+ cloud + architecture + urban design		Statinio klasifikacijos Nr.	GYVENAMOSIOS PASKIRTIES (DAUGIABUČIO) PASTATO (6.3), P.VILEIŠIO G. 27A, VILNIAUS M., REKONSTRAVIMO PROJEKTAS	ETAPAS
Konstitucijos pr. 21C, Quadrum North, 3a, Vilnius, tel. +370 687 90457, info@cloudarchitektai.lt							Objektas:	PP
							Projekto Nr. CL-VL-STAT-17-10-001	Brėž.nr.
A2122	PV	Antanas Dagelis		2018.03.	Brežinys	RYTINIS FASADAS_ M 1:250		Laida
A2114	PDV	Jovilė Porvaneckaitė		2018.03.				0
A1795	ARCH	Vita Soltonaitė		2018.03.		KASTYTIS MASALSKAS		Psl. nr.
							Užsakovas:	
						Brežinys su pateikta informacija yra UAB "Cloud Architektai" autorinis darbas ir Užsakovo nuosavybė. Naudoti tikslams nesusijusiems su projektuojamu objektu, be autorių ir Užsakovo žinios draudžiama		



 MEDŽIO APDAILA
 BETONO APDAILA

Atestato Nr.				Statinio klasifikacijos Nr.	GYVENAMOSIOS PASKIRTIES (DAUGIABUČIO) PASTATO (6.3) P.VILEIŠIO G. 27A, VILNIAUS M., REKONSTRAVIMO PROJEKTAS	ETAPAS
						PP
Konstitucijos pr. 21C, Quadrum North, 3a, Vilnius, tel. +370 687 90457, info@cloudarchitektai.lt					Objektas:	Brėž.nr.
					Projekto Nr.	CL-VL-STAT-17-10-001
A2122	PV	Antanas Dagelis		2018.03.	Brėžinys	Laida
A2114	PDV	Jovilė Porvaneckaitė		2018.03.		0
A1795	ARCH	Vita Soltonaitė		2018.03.		Psl. nr.
					Užsakovas:	
					Brežinys su pateikta informacija yra UAB "Cloud Architektai" autorinis darbas ir Užsakovo nuosavybė. Naudoti tikslams nesusijusiems su projektuojamu objektu, be autorių ir Užsakovo žinios draudžiama	







