



Statytojas	UAB „DEMUS DEVELOPMENT I“
Statinio projekto pavadinimas	SUSISIEKIMO KOMUNIKACIJŲ STATINIŲ GRUPĖS, KELIŲ (GATVIŲ) PASKIRTIES INŽINERINIŲ STATINIŲ – LENKŲ GATVĖS ATKARPŲ (UNIK. NR. 4400-6306-2960 IR 4400-6315-3379) IR PANEVĖŽIO GATVĖS ATKARPOS (UNIK. NR. 4400-6462-0926) KAPITALINIO REMONTO PROJEKTAS, BEI VIEŠOSIOS ERDVĖS SUTVARKYMO (PANEVĖŽIO G. 20, VILNIUS) – KITŲ INŽINERINIŲ STATINIŲ GRUPĖS, KITOS PASKIRTIES INŽINERINIŲ STATINIŲ (LAIPTŲ, ATRAMINIŲ SIENUČIŲ, TAKŲ) NAUJOS STATYBOS PROJEKTAS, TECHNINIS DARBO PROJEKTAS.
Statybos rūšis	NAUJA STATYBA, REKONSTRUKCIJA
Statinio paskirtis	SUSISIEKIMO KOMUNIKACIJOS, KITI INŽINERINIAI STATINIAI
Statinio kategorija	NESUDĖTINGIEJI STATINIAI
Statinio projekto Nr.	P2507
Statinio projekto etapas	PROJEKTINIAI PASIŪLYMAI
Statinio projekto dalis	BENDROJI DALIS
Bylos žymuo Laida	BD

Pareigos	Vardas, pavardė	Atestato Nr.	Data	Parašas
Projekto vadovas	MINDAUGAS GAIGALAS	13931	2025	
Projekto dalies vadovas	MINDAUGAS GAIGALAS	23861	2025	

## PROJEKTO DOKUMENTŲ SUDĖTIES ŽINIARAŠTIS

0	2025		STATYBOS LEIDIMUI, KONKURSUI		
LAIDA	IŠLEIDIMO DATA		LAIDOS STATUSAS. KEITIMO PRIEŽASTIS (JEI TAIKOMA)		
KVAL. PATV. DOK. NR.			Statinio projekto pavadinimas  Susisiekimo komunikacijų statinių grupės, kelių (gatvių) paskirties inžinerinių statinių – Lenkų gatvės atkarpų (unik. Nr. 4400-6306-2960 ir 4400-6315-3379) ir Panevėžio gatvės atkarpos (unik. Nr. 4400-6462-0926) kapitalinio remonto projektas, bei viešosios erdvės sutvarkymo (Panevėžio g. 20, Vilnius) – kitų inžinerinių statinių grupės, kitos paskirties inžinerinių statinių (laiptų, atraminių sienų, takų) naujos statybos projektas, techninis darbo projektas.		
13931			SPV	Mindaugas Gaigalas	Projekto dalis
23861	SPDV	Mindaugas Gaigalas	Bendroji dalis		
	ARCH	Simona Gaigalaitė	Statinio numeris ir pavadinimas. Dokumento pavadinimas		Laida
	ARCH	Mantas Meštaras	Projekto dokumentų sudėties žiniaraštis		0
LT	Užsakovas  UAB „Citus“		Dokumento žymuo  P2507-XX-PP-BD_PDSŽ	Lapas	Lapų
				1	2

**PROJEKTO SUDĖTIES ŽINIARAŠTIS**

Dokumento žymuo	Laida	Pavadinimas	Pastabos
P2507-XX-PP-BD-01	0	<b>Bendroji dalis</b>	
P2507-XX-PP-SP-02	0	Sklypo plano dalis	
P2507-XX-PP-SA-03	0	Statinio architektūrinė dalis	

**PROJEKTO TEKSTINIŲ DOKUMENTŲ SUDĖTIES ŽINIARAŠTIS**

Dokumento žymuo	Lapų sk.	Laida	Pavadinimas	Pastabos
P2507-XX-PP-BD_TIT	1	0	Titulinis lapas	
P2507-XX-PP-BD_PDSŽ	2	0	Projekto dokumentų sudėties žiniaraštis	
P2507-XX-PP-BD_BSR	3	0	Bendrieji statinio rodikliai	
P2507-XX-PP-BD_AR	41	0	Aiškinamasis raštas	



**PROJEKTO PRIDEDAMŲ DOKUMENTŲ SUDĖTIES ŽINIARAŠTIS**

*Priedamų dokumentų sudėties žiniaraštis bus papildytas gavus reikiamus dokumentus*

Dokumento žymuo	Lapų sk.	Pavadinimas	Pastabos
29-321/24	4	Papildomas susitarimas dėl teisių ir pareigų perleidimo pagal 2024-07-03 pasirašytą susitarimą nr 29-321/24 „dėl savivaldybės infrastruktūros remonto, atstatymo ir / ar viešosios erdvės sukūrimo (Panevėžio g. 20)“	
Nr. 955-536/24	4	Susitarimas dėl savivaldybės infrastruktūros remonto, atstatymo ir / ar viešosios erdvės sukūrimo (Panevėžio g. 20)	
Panevėžio g.20, Vilniuje TARPINĖ	1	Topografinė nuotrauka	
Registro Nr.: 44/3524156	19	Panevėžio gatvės kadastrinių matavimų byla	
Registro Nr.: 44/3433299	12	Lenkų gatvės kadastrinių matavimų byla	
Bakalauro Nr. 022739	1	Bakalauro diplomas	
Atestato Nr. 13931	1	Projekto vadovo kvalifikacijos atestatas	
Atestato Nr. 23861	1	Projekto dalies vadovo kvalifikacijos atestatas	
Nr. PP_3006	1	UAB „ID Vilnius“ suderinimas	

Dokumento žymuo	Lapas	Lapų	Laida
P2507-XX-PP-BD_PDSŽ	2	2	0

## BENDRIEJI STATINIO RODIKLIAI



0	2025	STATYBOS LEIDIMUI, KONKURSUI			
LAIDA	IŠLEIDIMO DATA	LAIDOS STATUSAS. KEITIMO PRIEŽASTIS (JEI TAIKOMA)			
KVAL. PATV. DOK. NR.			Statinio projekto pavadinimas  Susisiekimo komunikacijų statinių grupės, kelių (gatvių) paskirties inžinerinių statinių – Lenkų gatvės atkarpų (unik. Nr. 4400-6306-2960 ir 4400-6315-3379) ir Panevėžio gatvės atkarpos (unik. Nr. 4400-6462-0926) kapitalinio remonto projektas, bei viešosios erdvės sutvarkymo (Panevėžio g. 20, Vilnius) – kitų inžinerinių statinių grupės, kitos paskirties inžinerinių statinių (laiptų, atraminių sienų, takų) naujos statybos projektas, techninis darbo projektas.		
13931	SPV	Mindaugas Gaigalas		Projekto dalis	
23861	SPDV	Mindaugas Gaigalas		Bendroji dalis	
	ARCH	Simona Gaigalaitė		Statinio numeris ir pavadinimas. Dokumento pavadinimas  Bendrieji statinio rodikliai	Laida
	ARCH	Mantas Meštaras			0
LT	Užsakovas  UAB „Citus“		Dokumento žymuo  P2424-XX-PP-BD_BSR	Lapas  1	Lapų  2

*Bendrieji statinio rodikliai bus tikslinami projekto eigoje.*

Pavadinimas	Mato vienetas	Kiekis	Pastabos
<b>Objektas:</b> Susisiekimo komunikacijų statinių grupės, kelių (gatvių) paskirties inžinerinių statinių – Lenkų gatvės atkarpos (unik. Nr. 4400-6306-2960) rekonstravimo ir Panevėžio gatvės atkarpos (unik. Nr. 4400-6462-0926) susisiekimo komunikacijų statinio rekonstravimo, bei kitų inžinerinių statinių grupės, kitos paskirties inžinerinių statinių (atraminės sienutės, automobilių stovėjimo aikštelė, laiptų) naujos statybos, Vilniuje, techninis darbo projektas			
<b>1. PROJEKTUOJAMA TERITORIJA</b>			
1.1. Projektuojamos teritorijos plotas	ha	0,0776	
<b>2. KITI INŽINERINAI STATINIAI</b>			
<b>2.1. Takai:</b>			Susisiekimo komunikacijos
2.1.1. Plotas	m <sup>2</sup>	364,637	
2.1.2. Plotis	m	1,5 - 8,237	
<b>2.2. Laiptai 1:</b>			Kiti inžineriniai statiniai
2.2.1. Ilgis	m	1,48	
2.2.2. Plotis	m	3	
2.2.3. Plotas	m <sup>2</sup>	4,435	
2.2.4. Pakopų skaičius	vnt.	6	
2.2.5. Pakopų aukštis	m	0,15	
2.2.6. Pakopų plotis	m	0,3	
<b>2.3. Atraminės sienelė 1:</b>			Kiti inžineriniai statiniai
2.3.1. Aukštis	m	0,08 – 0,5	
2.3.2. Ilgis	m	8,78	
<b>2.4. Atraminės sienelė 2:</b>			Kiti inžineriniai statiniai
2.4.1. Aukštis	m	0,15 - 0,5	
2.4.2. Ilgis	m	25,768	
<b>2.5. Automobilių stovėjimo vietos:</b>			Kiti inžineriniai statiniai
2.5.1. Stovėjimo vietų skaičius	vnt.	3+1ŽN	
2.5.2. Plotis	m	2,4	
2.5.3. Plotas	m <sup>2</sup>	57,6	

Dokumento žymuo	LAPAS	LAPŲ	LAIDA
P2424-XX-PP-BD_BSR	2	2	0

AIŠKINAMASIS RAŠTAS

0	2025	STATYBOS LEIDIMUI, KONKURSUI			
LAIDA	IŠLEIDIMO DATA	LAIDOS STATUSAS. KEITIMO PRIEŽASTIS (JEI TAIKOMA)			
KVAL. PATV. DOK. NR.			Statinio projekto pavadinimas  Susisiekimo komunikacijų statinių grupės, kelių (gatvių) paskirties inžinerinių statinių – Lenkų gatvės atkarpų (unik. Nr. 4400-6306-2960 ir 4400-6315-3379) ir Panevėžio gatvės atkarpos (unik. Nr. 4400-6462-0926) kapitalinio remonto projektas, bei viešosios erdvės sutvarkymo (Panevėžio g. 20, Vilnius) – kitų inžinerinių statinių grupės, kitos paskirties inžinerinių statinių (laiptų, atraminių sienelių, takų) naujos statybos projektas, techninis darbo projektas.		
13931	SPV	Mindaugas Gaigalas		Projekto dalis	
23861	SPDV	Mindaugas Gaigalas		Bendroji dalis	
	ARCH	Simona Gaigalaitė		Statinio numeris ir pavadinimas. Dokumento pavadinimas	Laida
	ARCH	Mantas Meštaras		Aiškinamasis raštas	0
LT	Užsakovas	UAB „Citus“	Dokumento žymuo	Lapas	Lapų
			P2507-XX-PP-BD_AR	1	41

## TURINYS

1.	Projekto rengimo pagrindas .....	3
1.1	Pagrindiniai normatyviniai ir kiti dokumentai .....	3
2.	Projektuojamo statinio duomenys .....	4
3.	Esamos situacijos analizė .....	4
3.1	Esama būklė .....	4
3.2	Situacijos schema .....	4
3.3	Urbanistinė situacija .....	4
3.4	Gretimybės .....	5
3.5	Higieninė ir ekologinė situacija .....	5
4.	Klimato sąlygos .....	5
5.	Kultūros paveldo aprašymas .....	7
5.1	Ryšys su kultūros vertybių teritorijomis .....	7
5.2	Informacija apie objektą .....	8
5.3	Projekto sprendinių galimos įtakos NKV (unik. k. 16073) įvertinimas .....	28
5.4	PTR 2.13.01:2022 „Archeologinio kultūros paveldo tvarkyba“ reikalavimų vykdymo užtikrinimas .....	29
6.	Bendrieji sprendiniai .....	29
6.1	Projektinių sprendinių atitikimas Vilniaus miesto savivaldybės gatvių infrastruktūros standartams .....	29
7.	Universalaus dizaino, aplinkos ir statinių pritaikymo asmenims su negalia projektinių sprendinių aprašas .....	29
8.	Statybos sklype esamų statinių griovimas, perkėlimas ar atstatymas .....	31
9.	Projekte numatytų poveikį aplinkai mažinančių priemonių aprašymas .....	31
10.	Projektinių sprendinių atitiktis privalomiesiems projekto rengimo dokumentams ir teritorijų planavimo dokumentams, esminiams statinių ir statinio architektūros, aplinkos, visuomenės sveikatos saugos, kraštovaizdžio, nekilnojamųjų kultūros paveldo vertybių, trečiųjų asmenų interesų apsaugos reikalavimams .....	31
11.	Dangų konstrukcija .....	32
11.1	Dangos konstrukcijos įrengimas: .....	32
12.	Neregijų ir silpnaregių vedimo sistemos .....	35
13.	Mažosios architektūros elementai .....	37
14.	Augalų apsaugos barjeras .....	38
15.	Laiptų turėklai .....	38
16.	Apšvietimo atramos .....	39
17.	Preliminarus projektuojamų augalų sortimentas .....	39

Dokumento žymuo	LAPAS	LAPŲ	LAIDA
P2507-XX-PP-BD_AR	2	42	0

## 1. Projekto rengimo pagrindas

Projektas parengtas vadovaujantis Statybos įstatymu ir kitais įstatymais, reglamentuojančiais statinio saugos ir paskirties reikalavimus, teisės aktais, reglamentuojančiais esminius statinio reikalavimus ir statinio techninius parametrus, pagal statinių ar statybos produktų charakteristikų lygius ir klases, kitais teisės aktais, teritorijų planavimo ir normatyviniais statybos techniniais dokumentais, normatyviniais statinio saugos ir paskirties dokumentais.

### 1.1 Pagrindiniai normatyviniai ir kiti dokumentai

I-1240	Lietuvos Respublikos statybos įstatymas
I-1120	Lietuvos Respublikos teritorijų planavimo įstatymas
I-2223	Lietuvos Respublikos aplinkos apsaugos įstatymas
1116	Lietuvos Respublikos Vyriausybės nutarimas „Dėl pažeistos žemės rektivavimo ir derlingojo dirvožemio sluoksnio išsaugojimo“
XIII-2166	Lietuvos respublikos specialiųjų žemės naudojimo sąlygų įstatymas
STR 1.04.04:2017	„Statinio projektavimas, projekto ekspertizė“
STR 1.01.03:2017	„Statinių klasifikavimas“
STR 1.06.01:2016	„Statybos darbai. Statinio statybos priežiūra“
STR 1.05.01:2017	„Statybą leidžiantys dokumentai. Statybos užbaigimas. Nebaigto statinio registravimas ir perleidimas. Statybos sustabdymas. Savavališkos statybos padarinių šalinimas. Statybos pagal neteisėtai išduotą statybą leidžiantį dokumentą padarinių šalinimas“
STR 2.03.01:2019	„Statinių prieinamumas“
STR 2.01.01(1):2005	„Esminis statinio reikalavimas. „Mechaninis atsparumas ir pastovumas“
STR 2.01.01(2):1999	„Esminiai statinio reikalavimai. Gaisrinė sauga“
STR 2.01.01(3):1999	„Esminiai statinio reikalavimai. Higiena, sveikata, aplinkos apsauga“
STR 2.01.01(4):2008	„Esminis statinio reikalavimai. Naudojimo sauga“
STR 1.01.08:2002	„Statinio statybos rūšys“
LST 1516–98	Lietuvos standartas „Statinio projektas. Bendrieji įforminimo reikalavimai“
LST 1569:2012	Lietuvos standartas „Statinio projektas. Lauko inžinerinių tinklų grafiniai ženklai“
PTR 2.13.01:2022	„Archeologinio kultūros paveldo tvarkyba“
STR 2.06.04:2014	„Gatvės ir vietinės reikšmės keliai. Bendrieji reikalavimai“
ISO 21542:2021	„Pastatų statyba. Užstatytos aplinkos prieinamumas ir naudojamumas“
ISO 23599:2012	„Pagalbinės priemonės neregiam ir silpnaregiams. Taktiliniai vaikščiojamojo paviršiaus indikatoriai“
--	„Europos architektūros paslaugų teikėjų etikos kodeksas (redakcija nuo 2016-04-22)“
VIII-1185	„Autorių teisių ir gretutinių teisių įstatymas“
VIII-1312	„Lietuvos Respublikos investicijų įstatymas“
VIII-1864	„Lietuvos Respublikos civilinis kodeksas“
TRA TRINKELĖS 14	Automobilių kelių dangos konstrukcijos iš trinkelėlių ir plokščių įrengimo metodiniai nurodymai

Dokumento žymuo	LAPAS	LAPŲ	LAIDA
P2507-XX-PP-BD_AR	3	42	0

## 2. Projektuojamo statinio duomenys

**Statybos projekto rengėjas:** MB „Inout.designstudio“.

**Projekto užsakovas:** UAB „Citus“.

**Statinio vieta:** Panevėžio g. ir Lenkų g. kampas, Vilnius.

**Statinio pavadinimas:** Susisiekimo komunikacijų statinių grupės, kelių (gatvių) paskirties inžinerinių statinių – Lenkų gatvės atkarpų (unik. Nr. 4400-6306-2960 ir 4400-6315-3379) ir Panevėžio gatvės atkarpos (unik. Nr. 4400-6462-0926) kapitalinio remonto projektas, bei viešosios erdvės sutvarkymo (Panevėžio g. 20, Vilnius) – kitų inžinerinių statinių grupės, kitos paskirties inžinerinių statinių (laiptų, atraminių sienelių, takų) naujos statybos projektas, techninis darbo projektas.

**Statybos rūšis:** Nauja statyba, rekonstrukcija.

**Statinio klasifikavimas pagal naudojimo paskirtį:** Susisiekimo komunikacijos, kiti inžineriniai statiniai.

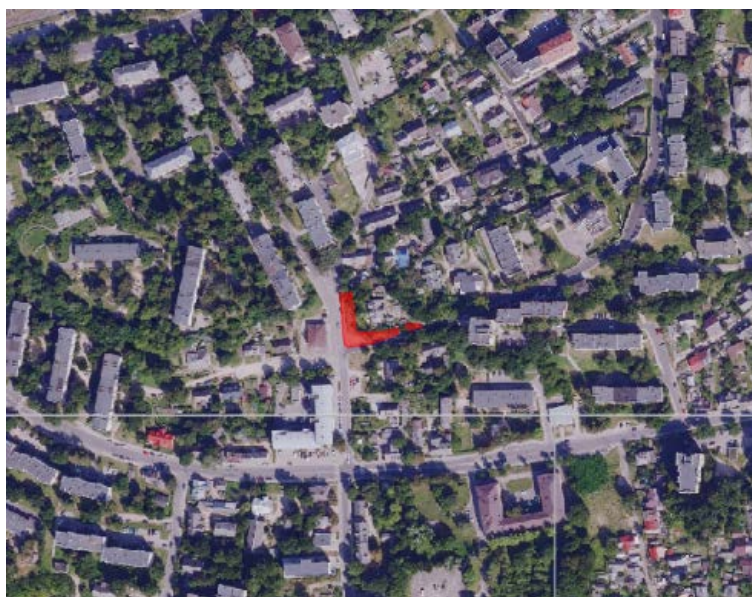
**Statinio kategorija:** Nesudėtingieji statiniai.

## 3. Esamos situacijos analizė

### 3.1 Esama būklė

Šiuo metu projektuojamoje teritorijoje vyksta gyvenamojo daugiabučio, adresu Panevėžio g. 20 statybos. Reljefas – pakeistas, visa esama augalija – pašalinta.

### 3.2 Situacijos schema



1 pav. Situacija

### 3.3 Urbanistinė situacija

Projektuojama teritorija yra šalia sklypo, adresu Panevėžio g. 20, Vilniaus m. sav., esančio centrinėje Vilniaus miesto dalyje, Naujininkų seniūnijoje. Projektuojama teritorija išsidėsčiusi tarp Panevėžio ir Lenkų gatvių. Teritorija yra netaisyklingos formos ir apsupta nesuformuotų valstybinių žemės plotų. Projektuojamos teritorijos gretimybėje vyrauja 2–5 aukštų daugiabučiai bei vienbučiai gyvenamieji pastatai. Tolimesnėse rytinėse gretimose teritorijose stovi 9 aukštų daugiabutis gyvenamasis namas. Šiaurinėje projektuojamos teritorijos dalyje yra pagalbinio ūkio statiniai.

Dokumento žymuo	LAPAS	LAPŲ	LAIDA
P2507-XX-PP-BD_AR	4	42	0

### 3.4 Gretimbės

Aplink teritoriją dominuoja 2–5 aukštų daugiabučiai bei vienbučiai gyvenamieji namai. Tolėliau į rytus, gretimoje teritorijoje, stovi 9 aukštų daugiabutis gyvenamasis pastatas. Sklypo šiaurinėje pusėje yra pagalbinio ūkio paskirties statiniai. Vakarinė ir pietinė sklypo pusės ribojasi su gatve.

### 3.5 Higieninė ir ekologinė situacija

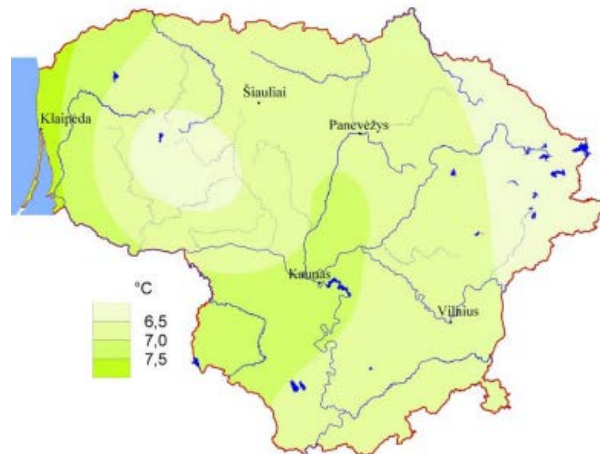
Projektuojamos teritorijos kaimynystėje nėra aplinkai kenksmingų objektų, galinčių užteršti orą, vandenį ar dirvožemį. Oro tarša ir transporto keliamas triukšmas neviršija leistinų normų.

## 4. Klimato sąlygos

Naujai statomi statiniai yra rytinėje Lietuvos dalyje.

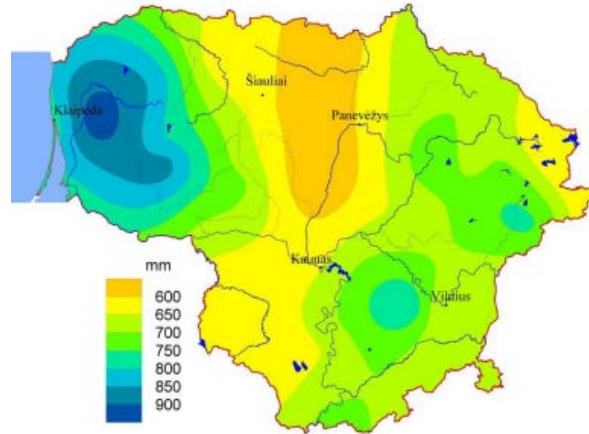
Pagrindinės klimato sąlygos:

- Vidutinė metinė oro temperatūra – +6.7 °C;
- Absoliutus oro temperatūros maksimumas – +35.4 °C
- Absoliutus oro temperatūros minimumas – -37.2 °C;
- Šalčiausios paros vidutinė oro temperatūros - -27 °C (92% integralinis pasikartojimas);
- Šalčiausio penkiadienio vidutinė oro temperatūra - -23 °C (92% integralinis pasikartojimas);
- Šildymo sezono vidutinė lauko oro temperatūra – 0.2 °C;
- Santykinis oro metinis drėgnumas –80 %;
- Vidutinis kritulių kiekis per metus –664 mm;
- Maksimalus paros kritulių kiekis –77.0 mm;
- Maksimalus žemės įšalo gylis (galimas 1 kartą per 10 metų) 134 cm, (galimas 1 kartą per 50 metų) 170 cm.

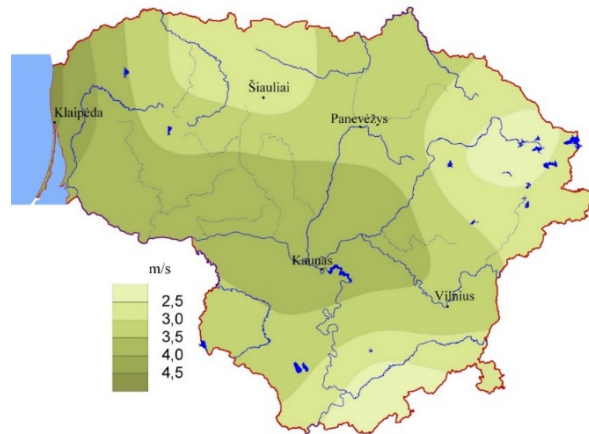


**2 pav.** Vidutinė metinė oro temperatūra  
(šaltinis: Lietuvos hidrometeorologijos tarnyba)

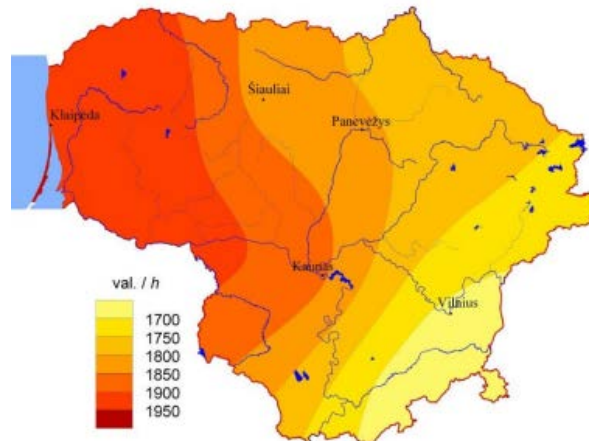
Dokumento žymuo	LAPAS	LAPŲ	LAIDA
P2507-XX-PP-BD_AR	5	42	0



**3 pav.** Vidutinis metinis kritulių kiekis  
(šaltinis: Lietuvos hidrometeorologijos tarnyba)



**4 pav.** Vidutinis metinis vėjo greitis  
(šaltinis: Lietuvos hidrometeorologijos tarnyba)



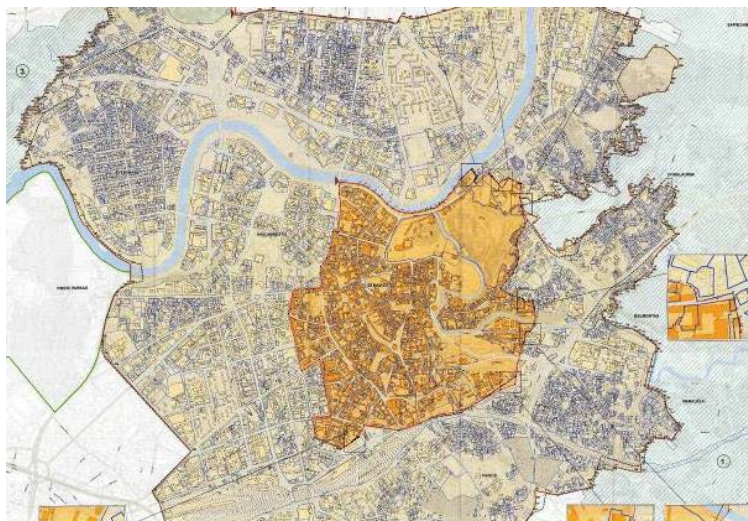
**5 pav.** Vidutinė metinė Saulės spindėjimo trukmė  
(šaltinis: Lietuvos hidrometeorologijos tarnyba)

Dokumento žymuo	LAPAS	LAPŲ	LAIDA
P2507-XX-PP-BD_AR	6	42	0

## 5. Kultūros paveldo aprašymas

### 5.1 Ryšys su kultūros vertybių teritorijomis

Projektuojama teritorija patenka į Vilniaus senamiesčio vizualinės apsaugos pozonį (unikalus kodas KVR 16073). Teritorijoje esantys pastatai nėra registruoti kaip nekilnojamosios kultūros vertybės. Taip pat greta teritorijos kultūros paveldo objektų nėra. Pridedamas Vilniaus senamiesčio vizualinės apsaugos zonos ribų planas su pažymėta objekto vieta:



6 pav. Kultūros paveldas

Pagal galiojančius reikalavimus vizualinės apsaugos pozonyje draudžiama statyti naujus pastatus ar rekonstruoti esamus, jei didinamas jų aukštis ar bendras tūris, ir dėl to žiūrint iš senamiesčio gatvių, aikščių, pagrindinių įvažiavimo krypties ar apžvalgos taškų:

- Savo aukščiu, apimtimi ar išraiška nustelbtų senamiestyje ar jo apsaugos zonoje esantį saugomą kultūros paveldo objektą ar jų grupę, gamtines vertybes – senamiestį supančias kalvas;
- Trukdytų apžvelgti senamiestį ar jo apsaugos zonoje esantį saugomą kultūros paveldo objektą ar jų grupę;
- Ne mažiau kaip iki pusės aukščio užstotų senamiestyje ar jo apsaugos zonoje esančią kalvą;
- Keistų senamiesčio siluetą;
- Būtų matomi iš senamiesčio gatvių ir aikščių (šis reikalavimas netaikomas gatvių, ribojančių senamiestį, atveju).

Statinys laikomas nustelbiančiu saugomą kultūros paveldo objektą ar jų grupę, jei, vertinant iš apžvalgos taškų:

- Bus iškilęs virš matomo saugomo kultūros paveldo objekto ar jų grupės;
- Bus matomas saugomo kultūros paveldo objekto ar jų grupės artimoje aplinkoje ir vizualiai savo apimtimi ar aukščiu konkuruos ar bus didesnis už saugomą kultūros paveldo objektą ar jų grupę.

Projekto sprendiniai neprieštaruja Vilniaus senamiesčio apsaugos zonos laikinajam apsaugos reglamentui, Vilniaus senamiesčio nekilnojamojo kultūros paveldo apsaugos specialiojo plano reikalavimams.

Dokumento žymuo	LAPAS	LAPŲ	LAIDA
P2507-XX-PP-BD_AR	7	42	0

## 5.2 Informacija apie objektą

**Unikalus objekto kodas** 16073.

**Pilnas pavadinimas** Vilniaus senamiestis.

**Adresas** Vilniaus miesto sav., Vilniaus m.

**Įregistravimo registre data** 1993-05-21.

**Statusas** Paminklas.

**Objekto reikšmingumo lygmuo yra** Nacionalinis.

**Rūšis** Nekilnojamasis.

**Teritorijos:**

**KVR objektas** 3520855.00 kv. m

Vizualinės apsaugos pozonis 19122400.00 kv. m

Vertybė pagal sandarą Vietovė.

**Amžius** XIII a.-XIV a. pr. - XX a. I p., su XX a. vid.-XXI a. pr. tarpais

**Vertingųjų savybių pobūdis:**

Archeologinis (lemiantis reikšmingumą);

Architektūrinis (lemiantis reikšmingumą svarbus);

Inžinerinis (lemiantis reikšmingumą retas);

Istorinis (lemiantis reikšmingumą unikalus);

Kraštovaizdžio;

Memorialinis (lemiantis reikšmingumą unikalus);

Urbanistinis (lemiantis reikšmingumą unikalus);

Želdynų (lemiantis reikšmingumą svarbus);

**Vertingosios savybės:**

**Planinės struktūros tipas** - sudėtinis: senamiesčio teritorijoje išskirtos 10 zonų - Vilniaus pilių teritorija, Vilniaus senamiesčio centrinė dalis - miesto gynybinės sienos ribose, ir istorinių priemiesčių - Totorių-Lukiškių, Vingrių, Rūdininkų-Aštriojo galo, Subačiaus-Paplaujos, Bernardinų sodo teritorijos, Užupio, Antakalnio P dalies, sudarytos iš Sluškų-Antakalnio ir Antakalnio priemiesčių - zonos su joms būdinga planine struktūra; istorinio branduolio - II senamiesčio zonos „Miesto“ planinė struktūra - radialinė-žiedinė; III A zonos „Totorių-Lukiškių priemiesčio“ - mišri: reguliari su neregulios planinės struktūros fragmentais; kituose istoriniuose priemiesčiuose: „Vingrių priemiestyje“ - III B zona, „Rūdininkų-Aštriojo galo priemiestyje“ - III C zona, „Subačiaus-Paplaujos priemiestyje“ - III D1 zona - nereguliari planinė struktūra; III E1 zonoje „Užupio priemiestyje“ planinės struktūros tipas - radialinis (-; -; žr. priedą Nr. 22; IKONOGR Nr. 1-13, 15-18, 35-37; BR Nr. 2; TRP; 2013 m.);

**Planinės struktūros tinklas** - sudėtinis: II senamiesčio zonos „Miesto“ - radialinis žiedinis planinės struktūros tinklas; III A zonos „Totorių-Lukiškių priemiesčio“ reguliarius tinklas su į Š ir į P nuo Gedimino pr. išlikusiais XV-XVIII a. neregulios planinės struktūros fragmentais - Tiltu, Totorių gatvėmis; III B, III C, III D1 zonų: „Vingrių priemiesčio“, „Rūdininkų-Aštriojo galo priemiesčio“ - nereguliarus tinklas su reguliariai suplanuota Teatro g. III B zonoje bei zonos V, PV ribų Mindaugo, Naugarduko gatvėmis; III E1 zonos „Užupio priemiesčio“ - radialinis tinklas (-; -; žr. priedą Nr. 22; IKONOGR Nr. 3-17; BR Nr. 2; TRP; 2013 m.);

**Kvartalai** - istorinių gatvių suformuoti kvartalai: I zona „Vilniaus pilių valstybinis kultūrinis rezervatas“ - kvartalai: Nr. 19A, 73B; II zona „Miestas“ - kvartalai: Nr. 14, 17, 18, 20A, 21, 22, 23, 24, 25, 26, 27, 28A, 28B, 29, 30, 31, 32, 33, 34, 35, 36, 37, 38, 39A, 39B, 40, 41, 42, 43, 44, 45, 46, 47, 48, 49, 50, 51, 52, 53, 54, 55, 56, 57, 58, 59, 60, 61, 62, 67B; III A zona „Totorių-Lukiškių priemiestis“ - kvartalai: Nr. 1, 2, 3, 4, 5, 6, 7, 8, 9A, 9B, 10, 11A, 11B, 12, 13, 15, 16; III B zona „Vingrių priemiestis“ - kvartalai: Nr. 87, 88A, 88B, 89, 90, 91, 92A, 92B, 93A, 93B, 94, 95; III C zona „Rūdininkų-Aštriojo galo priemiestis“ - kvartalai: Nr. 63, 64, 65, 77, 78, 79, 80, 81, 82, 83, 84, 85, 86; III D1 zona „Subačiaus-Paplaujos priemiestis“ - kvartalai: Nr. 66, 67, 68, 76, 96, 97A, 97B, 98, 99; III D2 zona „Bernardinų sodas“ - kvartalai: Nr. 19B, 20B; III D3 zona „Antakalnio priemiestis“ - kvartalo Nr. 73B šiaurinė dalis; III E1 zona „Užupio priemiestis“ - kvartalai: Nr. 69A, 69B, 70A, 70B, 71, 72,

Dokumento žymuo	LAPAS	LAPŲ	LAIDA
P2507-XX-PP-BD_AR	8	42	0

73A, 75A, 75B; III E2 zona „Slušų-Antakalnio priemiestis“- kvartalas Nr. 74 (III D1 zonos kvartalai: Nr. 67A, 68, 96, 99 ribojami naujai nutiestos Maironio g. PR atkarpos; -; žr. priedą Nr. 22; TRP; 2013 m.);

**Valdos (posesijos)** - istorinių valdų ribos (-; -; žr. priedą Nr. 22; TRP; BR Nr. 4; 2013, 2023 m.);

**Keliai, gatvės, aikštės, įvažiavimai, pravažiavimai, takai, jų tipai, trasos, dangos** - gatvių trasos: Pilies, Didžiosios, Aušros Vartų (u.k. 10353), Trakų, Dominikonų, Šv. Jono, Subačiaus, Vokiečių g. PV pusės, Universiteto, S. Daukanto, S. Skapo, Šv. Ignoto, Stiklių, Švarco, Gaono, Žydu, M. Antokolskio, Benediktinių, Šventaragio, B. Radvilaitės, Bernardinų, Šiltadaržio, Šv. Mykolo, Literatų, A. Volano, Rusų, Maironio g. Š atkarpos iki sankryžos su Išganytojo ir Užupio gatvėmis, Išganytojo, Latako, Bokšto, Savičiaus, Augustijonų, Šv. Kazimiero g. PV atkarpos iki pastato Šv. Kazimiero g. Nr. 9, Rūdninkų, Arklių, Karmelitų, Visų Šventųjų, Ligoninės, Etmonų, Pasažo skersgatvio, Bazilijonų, Šv. Dvasios, M. Daukšos, Šv. Mikalojaus, Žemaitijos, Dysnos, Ašmenos, Mėsinių, Šiaulių, Kėdainių, Pranciškonų, Lydos, Klaipėdos, Pylimo, Jogailos, Vilniaus, Tiltu, Gedimino prospekto, Radvilų, K. Sirvydo, Šv. Jurgio g., Totorių, Labdarių, Odminių, Islandijos, Palangos, Liejyklos, L. Stuokos-Gucevičiaus, T. Vrublevskio, Žygimantų, Arsenalo, T. Kosciuškos, K. Škirpos al. Š atkarpos iki pastato B. Radvilaitės g. Nr. 8, Malūnų, Užupio, Polocko, Krivių (išskyrus Šv. Mikalojaus g. Š atkarpą ties sankryža su Pranciškonų g., Krivių g. sankryžą su Olandų g.; -; TRP 26-45 lap.; IKONOG Nr. 1-17, 36, 37, 42, 45; BR Nr. 1, 2; FF Nr. 1.2, 3, 2.1-3, 8, 9, 3.3-6, 4.1-6, 9, 10, 5.1-5, 9, 10, 6.1, 2, 7.2, 8.2, 4, 6, 7, 9, 10, 9B.2, 10.1-3, 6, 11A.1, 3, 6-8, 11B.1, 2, 12.1-4, 8, 13.1, 3, 4, 14.1-7, 15.1, 4, 6, 16.1, 3, 7, 9, 17.1, 5, 7, 18.1-4, 8, 9, 19A.5, 7, 21.1, 5, 6, 8, 9-12, 22.3-5, 7, 8, 11, 23.1, 3-5, 7-14, 24.11-14, 25.1, 22-26, 26.1, 4, 6, 7, 27.1, 8-10, 12, 28A.1-2, 4-6, 8-9, 28B.1-5, 29.1-3, 6-7, 30.1-2, 4-6, 31.2, 5-7, 9-14, 32.1, 5, 7, 33.2, 34.1, 4-6, 8, 9, 35.1, 6-8, 10-13, 16-18, 36.1, 3-8, 15, 17, 19-21, 37.1-3, 7, 9, 38.1, 2, 5-17, 39A.1-11, 13, 41.1-2, 4-5, 42.1-5, 7-9, 43. 1-5, 7-9, 11, 13-22, 25, 27, 44.1-5, 45.1-3, 5-6, 46.1-9, 48.2-4, 7-12, 49.1-3, 5-8, 13, 50.1-7, 9-19, 51.1, 2, 4, 5, 52.2, 53.2-7, 54.3, 6-11, 55.3-5, 57.1-6, 8, 58.1-9, 59.1-3, 5, 60.1, 2, 4, 5, 61.3, 4, 8-10, 62.1-7, 63.1, 4, 6-9, 64.4, 65.1, 3-6, 8, 66.2, 6, 67.2-3, 5, 7, 69A.2-4, 70.5, 7, 8, 11-13, 15, 17, 18, 22, 71.2-7, 72.3, 4, 8-13, 18-20, 73A.3, 4, 6, 9, 15, 16, 21, 22, 73B.2-6, 74.1, 2, 76.1-3, 77.1, 2, 78.1, 7-9, 79.1-3, 5, 7, 8, 10, 12, 82.14, 87.4; 2011 m.); Paupio, Aukštaičių g. R atkarpos iki sankryžos su Paupio g., Baltojo skersgatvio, Vingrių, Šaltinių g. V atkarpos, Naugarduko, Mindaugo, K. Kalinausko, J. Basanavičiaus, Teatro, Plačiosios, Kruopų, Šv. Stepono, Gėlių, Sodų, V. Šopeno, Raugyklos, Aguonų, Kauno, Punsko, A. Strazdelio, K. Vanagėlio, Rasų, Lapų g. ŠV atkarpos, Geležinkelio g., skersgatvio tarp Vingrių ir Pylimo gatvių, P įvažiavimo į kvartalą Nr. 9, kvartalo Nr. 98 vidaus gatvelės, P įsijungiančios į Kūdrų g., trasos (Rasų g. Š atkarpa atkirsta Žiupronių gatvės, Senamiesčio apibrėžta teritorija; -; TRP 26-45 lap.; IKONOG Nr. 1-17; BR Nr. 1, 2; FF Nr. 9A.5, 9B.1, 63.1, 2, 64.1, 4-6, 65.9, 11, 66.3, 69B.3-6, 75A. 4-7, 76.5, 6, 77.4-7, 9, 12, 78.2, 3, 79.6, 7, 80.7-11, 81.1-6, 82.1-7, 21, 23, 83.1, 2, 84.5-9, 12-14, 85.5, 6, 86.1-4, 87.7-10, 88A. 1, 2, 5, 6, 89.1-3, 7-9, 90.1, 91.1, 92A.1, 3, 4, 93B.1-4, 94.1-5, 95.4-6, 96.2-5, 97.2-6, 98.1, 3; 2013 m.); gatvių dangos: akmens trinkelį grindinys Vokiečių, Trakų, Dominikonų, Arsenalo gatvėse, T. Vrublevskio g. ŠR atkarpoje nuo sankryžos su Arsenalo ir Žygimantų gatvėmis iki namo T. Vrublevskio g. Nr. 4, Šventaragio g. PR atkarpoje tarp Pilies g. ir Gedimino pr., Pylimo g. PR atkarpoje iki sankryžos su Gėlių g., Bazilijonų g. V atkarpoje nuo sankryžos su Pylimo g. iki pastato Bazilijonų g. Nr. 3, Pylimo g. PV pusės aikštę ribojančiose Šv. Stepono, Raugyklos gatvėse ir aikštės PV kraštinėje, J. Basanavičiaus g. R atkarpoje nuo sankryžos su Pylimo g. iki sankryžos su Teatro g., Šv. Jurgio g. PV atkarpoje nuo sankryžos su Gedimino pr. iki sankryžos su K. Sirvydo g., T. Vrublevskio ir Žygimantų gatvių sankryžoje, V. Kudirkos a. iš R ribojančioje gatvėje, Odminių g. ir Gedimino pr. sankryžoje (Senamiesčio apibrėžta teritorija; būklė patenkinama; BR Nr. 1; TRP 1-15; FF Nr. 2.2, 3.8, 4.1, 5.10, 8.4, 11B.6, 12.3, 7, 8, 18.12, 19A.5, 27.1, 28A.2-3, 5, 30.1-2, 31.2, 5, 7, 32.6, 35.8, 53.4, 5, 79.1, 2, 6, 7, 12, 82.13, 86.12, 92A.1, 4, 93B.4, 94.2; 2011 m.); klinkerio grindinys Šiltadaržio, Bernardinų, Šv. Mykolo, Lydos, Šv. Mikalojaus, Šv. Jono, Universiteto, S. Skapo gatvėse, Pranciškonų ir Šv. Mikalojaus gatvių sankryžoje (Senamiesčio apibrėžta teritorija; būklė patenkinama; TRP 16-23; BR Nr. 1; FF Nr. 18.4, 21.1, 3-9, 22.3-11, 23.7-12, 15-18, 24.35, 30.4, 31.13, 37.7, 38.15-16, 62.5-6; 2013 m.); lauko akmenų grindinys Rusų, Malūnų, Šv. Dvasios, Geležinkelio gatvėse, Augustijonų g. Š atkarpoje nuo sankryžos su Savičiaus g. iki pastato Augustijonų g. Nr. 3, Bokšto g. atkarpoje nuo sankryžos su Savičiaus g. iki pastato Bokšto g. Nr. 14, Ligoninės g. PR atkarpoje nuo pastato Ligoninės g. Nr. 3 iki sankryžos su Mėsinių g., Arklių g. Š atkarpoje tarp Didžiosios ir Etmonų gatvių, Lapų g. Š atkarpoje nuo sankryžos su M. Daukšos g., buv. Rasų g. Š atkarpoje tarp Subačiaus ir Žiupronių gatvių, aikštėje Pylimo, Raugyklos ir Šv. Stepono gatvių sankirtoje (Senamiesčio apibrėžta teritorija; būklė patenkinama; TRP 24-34; BR Nr. 1; FF Nr. 18.4, 24.35, 36.22, 39A.1, 3, 42.5-7; 44.2-3, 45.2-3, 5, 46.6-7, 51.4, 5, 57.6, 8, 58.5, 63.6, 65.11, 71.2-3, 77.4-6, 8, 9, 78.2-4, 86.12, 14; 2013 m.); akmens trinkelį grindinio fragmentai Vilniaus g. sankryžose su Labdarių, Islandijos, Liejyklos, Benediktinių, Klaipėdos gatvėmis, Vilniaus g. atkarpoje nuo sankryžos su Vokiečių, Trakų ir Dominikonų gatvėmis iki pastato Vilniaus g. Nr. 45 (Senamiesčio apibrėžta teritorija; būklė patenkinama; TRP 71; FF Nr. 8.4, 12.3, 7, 8; 2013 m.); kiemų dangos: lauko akmenų grindinys pastato Vingrių g. Nr. 15 tarpvartėje bei kieme (Senamiesčio apibrėžta teritorija; būklė patenkinama; TRP 37; FF Nr. 93A.8; 2013, 2023 m.); lauko akmenų grindinys pastatų Šv. Mykolo g. Nr. 4, Totorių g. Nr. 21, Vingrių g. Nr. 17 kiemuose (Senamiesčio apibrėžta teritorija; būklė patenkinama; TRP 38, 41, 42; FF Nr. 12.11, 23.19, 93A.9; 2013, 2023 m.); lauko akmenų grindinio fragmentai pastatų kiemuose: Šiltadaržio g.

Dokumento žymuo	LAPAS	LAPŲ	LAIDA
P2507-XX-PP-BD_AR	9	42	0

Nr. 4, Šv. Mykolo g. Nr. 12, Užupio g. Nr. 16, Nr. 20, Nr. 23, Paupio g. Nr. 14, Polocko g. Nr. 11, Nr. 14, Trakų g. Nr. 12, Totorių g. Nr. 19, Olandų g. Nr. 21 (Senamiesčio apibrėžta teritorija; būklė patenkinama; TRP 43, 44, 46-51, 54, 56, 57; FF Nr. 12.12, 21.13, 23.20, 21, 28A.11, 70.23, 29, 30, 72.25, 26, 73B.12, 75A.10; 2013, 2023 m.); lauko akmenų grindinys pastato Tiltto g. Nr. 19 tarpuvartėje (Senamiesčio apibrėžta teritorija; būklė patenkinama; TRP 58; FF Nr. 1.9; 2013 m.); pastato Totorių g. Nr. 18 kiemo lauko akmenų grindinio fragmentai ir tarpuvartės lauko akmenų grindinys (Senamiesčio apibrėžta teritorija; būklė patenkinama; TRP 60; FF Nr. 11A.11; 2013, 2023 m.); lauko akmenų grindinio tipas Švarco, Mėsinių gatvėse, Ašmenos g. R atkarpoje iki sankryžos su Dysnos g., skersgatvyje tarp Maironio ir Kūdrų gatvių (Senamiesčio apibrėžta teritorija; būklė gera; TRP 62-65; BR Nr. 1; FF Nr. 36.22, 55.5, 60.2, 3, 61.10, 98.3; 2013 m.); lauko akmenų grindinio fragmentų tipas Totorių g., Vingrių g. Š atkarpoje ties sankirta su Vingrių skg. (Senamiesčio apibrėžta teritorija; -; žr. priedą Nr. 18; TRP 35, 99; FF Nr. 26.1; 2013, 2021 m.); lauko akmenų grindinio tipas pastatų kiemuose: Aušros Vartų g. Nr. 9, Odminių g. Nr. 8 (-; būklė gera; TRP 66-67; FF Nr. 11A.9, 50.22; 2013 m.); įvažiavimo į Žygimantų g. Nr. 12, 12A kiemą lauko akmenų grindinio tipas (-; didesnė dalis grindinio išardyta, išlikęs grindinio fragmentas tik valdos Š dalyje; žr. 15.97 ir priedą Nr. 16; TRP 55; TRP 26, 63 lap.; FF Nr. 1.8; 2013, 2021 m.); akmens dangos tipas Pilies, Didžiojoje, Gaono, Vilniaus gatvėse, Islandijos g. PR atkarpoje nuo sankryžos su Vilniaus g. iki namo Islandijos g. Nr. 2, Aušros Vartų g. atkarpoje nuo sankryžos su Didžiąja g. iki pastato Aušros Vartų g. Nr. 4, aikštėje Pilies, Didžiosios, Bokšto gatvių sankirtoje, Rotušės aikštėje, Didžiosios ir Subačiaus gatvių sankryžoje, T. Vrublevskio g. PV atkarpoje nuo sankryžos su Tiltto g. iki namo T. Vrublevskio g. Nr. 6, Šventaragio g. Š atkarpoje tarp Tiltto g. ir Gedimino pr., T. Vrublevskio ir Tiltto gatvių sankryžoje, Pylimo g. atkarpoje tarp Gėlių ir Rūdinkų gatvių (Senamiesčio apibrėžta teritorija; būklė patenkinama; TRP 5-7; 68-75; BR Nr. 1; FF Nr. 2.3, 6, 4.3, 5.1-3, 8.4, 5, 8, 12.8, 13.4, 14.4, 15.6, 18.16, 22.1, 23.1-5, 28A.7, 36.8, 10, 21, 22, 38.1-7, 42.1, 2, 3, 43.1, 2, 4, 5, 49.1, 50.14, 51.1, 53.2; 2023 m.); vienalyčių vienspalvių akmens trinkelė grindinio tipas Gedimino pr. bei Gedimino pr. sankryžose su Jogailos, Vilniaus, K. Sirvydo, Totorių, Odminių gatvėmis (Senamiesčio apibrėžta teritorija; būklė patenkinama, gera; TRP 76; BR Nr. 1; FF Nr. 5.4, 9, 6.1-3, 7.1, 2, 8.1, 2, 9B.3, 10.1, 2; 2013, 2023 m.); funkcinė įranga: Trakų g. pėsčiųjų perėją ties sankryža su Pylimo g. žymintys apskriti metaliniai elementai (-; būklė patenkinama; TRP 78; TRP 35, 64 lap.; FF Nr. 0.26, 27; 2016 m.); betoninis skelbimų stulpas Maironio g. (-; būklė patenkinama; TRP 79; TRP 33, 64 lap.; FF Nr. 0.28; 2016 m.); tvorelė iš arklinio tramvajaus bėgių Maironio g. (-; būklė patenkinama; TRP 80; TRP 33, 36, 64 lap.; FF Nr. 0.29, 30; 2016 m.); XIX a. pab.-XX a. pr. tvora Šiltadaržio g. R pusėje, iš V ribojanti Šiltadaržio g. 6 valdą (manoma, kad tvora tęsiasi iki namo Šiltadaržio g. 4A; numanomas tvoros Š galas prie namo Šiltadaržio g. 4A netyrinėtas, tvoros P atkarpoje buvę varteliai su arkine sąrama ir spyra XX a. II p. buvo susiaurinti, suformuojant lygią sąramą, varteliai tvoros Š atkarpoje įrengti XX a. II p., prie tvoros iš kiemo pusės XX a. II p. pristatytas transformatorinės pastatas Šiltadaržio g. 6; žr. priedą Nr. 20; TRP 100; TRP 33, 64 lap.; FF Nr. 21.6, 8; 2021 m.); metaliniai, dalis inkrustuoti tašytais lauko akmenimis, inžinerinių tinklų šulinių dangčiai: B. Radvilaitės g. - 2 vnt., Šiltadaržio g. - 3 vnt., Maironio g. - 2 vnt., Bernardinų g. - 8 vnt., Šv. Mykolo g. - 5 vnt., Pilies g. - 3 vnt., Literatų g. - 2 vnt., Skapo g. - 4 vnt., Šv. Universiteto g. - 2 vnt., Jono g. - 3 vnt., Švarco g. - 2 vnt., Dominikonų g. - 2 vnt., Šv. Ignoto g. - 1 vnt., M. Antokolskio g. - 3 vnt., Vokiečių g. - 2 vnt., Trakų g. - 3 vnt., Kėdainių g. - 4 vnt., Lydos g. - 2 vnt., Pranciškonų g. - 5 vnt., Šv. Mikalojaus g. - 2 vnt., Mėsinių g. - 2 vnt., Rūdininkų g. - 2 vnt., Šv. Kazimiero g. - 4 vnt., Augustijonų g. - 3 vnt., Bokšto g. - 1 vnt., Strazdelio g. - 2 vnt., Šv. Dvasios g. - 1 vnt., Aušros Vartų g. - 1 vnt., Baziljonų g. - 3 vnt., Pylimo g. - 10 vnt., Klaipėdos g. - 1 vnt., Vilniaus g. - 6 vnt., Liejyklos g. - 4 vnt., Totorių g. - 5 vnt., Palangos g. - 2 vnt., Islandijos g. - 1 vnt., Jogailos g. - 1 vnt., Odminių g. - 1 vnt., Šv. Jurgio g. - 2 vnt., Vingrių g. - 5 vnt., Plačioji g. - 3 vnt., Kruopų g. - 3 vnt., Šv. Stepono g. - 4 vnt., Sodų g. - 4 vnt., Lapų g. - 2 vnt., M. Daukšos g. - 4 vnt., Vanagėlio g. - 1 vnt., Subačiaus g. - 1 vnt., Aukštaičių g. - 1 vnt., Paupio g. - 11 vnt., Užupio g. - 1 vnt., Polocko g. - 1 vnt., Baltajame skg. - 2 vnt., Kosciuškos g. - 1 vnt. (-; būklė patenkinama; žr. Priedą Nr. 8; TRP 83-86 lap.; 2016-2017 m.); Kiaulių skersgatvio V atkarpos vieta kvartalo Nr. 1 V dalyje (2018 m. detaliųjų archeologinių tyrimų metu Žygimantų g. 12, 12A valdoje aptiktos XVII ?-XVIII a. Kiaulių skersgatvio, suplūkto iš smulkių akmenų ir griuvėnų, liekanos: grindinio, aptikto 1,1 m gylyje valdos ŠV dalyje, plotis Š-P kryptimi 2,4 m, fragmento valdos ŠR kampe plotis 4,2 m, ilgis 4,75 m, atkastas 1,2 m gylyje nuo dabartinio kiemo paviršiaus, į R nuo Š prieangio fiksuoto grindinio iš smulkių akmenukų fragmentas - 1,6x2,7 m dydžio; aptiktų liekanų būklė bloga; žr. 15.86, 15.90, 15.97, priedus Nr. 10, 12, 16, priedo Nr. 11, 9 lap.; TRP 98; TRP 26, 64 lap.; 2018, 2021 m.); XVIII a. lauko akmenų grindinio su lietaus nuotekų lataku, orientuotu ŠV-PR kryptimi, fragmentai valdos Sodų g. 12, 14 V dalyje (-; grindinys praardytas XX a. pr., įrengiant toje vietoje iki XX a. 9 deš. pab. stovėjusio pastato Š priestato pamatus; žr. 15.94, 95, 100, priedus Nr. 14, 15, 19; TRP 95-97; TRP 64 lap.; 2019, 2021 m.);

Dokumento žymuo	LAPAS	LAPŲ	LAIDA
P2507-XX-PP-BD_AR	10	42	0

**Vietovei reikšmingo buvusio užstatymo ar jo dalių vietos** - neišlikusio perimetrinio užstatymo vietos: II senamiesčio zonoje „Mieste“ kvartale Nr. 56, kvartalų Nr. 27, 32, 33, 34, 50, 55 PV dalyse, kvartalo Nr. 37 PV, PR dalyse, kvartalo Nr. 61 PV dalyje (kvartale Nr. 32 stovėjo Vilniaus Didžioji sinagoga, kurios liekanos įrašytos į Kultūros vertybių registrą, u.k. 41887, buvusio reikšmingo užstatymo vietos, kurios po 1940 m. buvo užstatytos pastatais, vertingosiomis Vilniaus senamiesčio savybėmis nenustatomos ir TRP nežymimos; -; TRP 35, 36, 38, 39, 42 lap.; IKONOGR Nr. 5-7, 16, 18, 36, 37; BR Nr. 2; 2013, 2023 m.); III C zonoje „Rūdininkų-Aštriojo galo priemiestyje“ kvartalo Nr. 79 ŠR dalyje (buvusio reikšmingo užstatymo vietos, kurios po 1940 m. buvo užstatytos pastatais, vertingosiomis Vilniaus senamiesčio savybėmis nenustatomos ir TRP nežymimos; -; TRP 42, 45 lap.; IKONOGR Nr. 5-7, 16; BR Nr. 2; 2013, 2023 m.); III D1 zonoje „Subačiaus-Paplaujos priemiestyje“ kvartalo Nr. 98 Š, P dalyse (buvusio reikšmingo užstatymo vietos, kurios po 1940 m. buvo užstatytos pastatais, vertingosiomis Vilniaus senamiesčio savybėmis nenustatomos ir TRP nežymimos; -; TRP 36, 39 lap.; IKONOGR Nr. 5-7, 16; BR Nr. 2; 2013, 2023 m.); III E1 zonoje „Užupio priemiestyje“ kvartalo Nr. 70 centrinėje dalyje (buvusio reikšmingo užstatymo vietos, kurios po 1940 m. buvo užstatytos pastatais, vertingosiomis Vilniaus senamiesčio savybėmis nenustatomos ir TRP nežymimos; -; TRP 37 lap.; IKONOGR Nr. 5-7, 16; BR Nr. 2; 2013, 2023 m.); neišlikusio perimetrinio ir sodybinio užstatymo vietos: III D1 zonoje „Subačiaus-Paplaujos priemiestyje“ kvartale Nr. 99, kvartalo Nr. 68B V dalyje (-; -; TRP 36, 39 lap.; IKONOGR Nr. 5-7, 16; BR Nr. 2; 2013, 2023 m.); Šv. Juozapo bažnyčios ir basųjų karmeličių vienuolyno vieta kvartalo Nr. 52 PR dalyje (Šv. Juozapo bažnyčia įsteigta 1638 m. LDK pakanclerio Stepono Paco, baigta statyti ir pašventinta 1692 m., vienuolynas ir bažnyčia buvo uždaryti 1865 m., o 1877 m. nugriauti iki pamatų; -; TRP 42 lap; IKONOGR Nr. 5-7, 16-18; BR Nr. 2; 2013, 2023 m.); senosios reformatų bažnyčios vieta kvartale Nr. 94 (po žeme išlikusios spėjamos bažnyčios XVI a. pr.-XVII a. II p. pamato ir sienų akmenų-keraminių plytų mūro liekanos, bažnyčia nusiaubta 1682.04.02; -; žr. 15.104, 105; TRP 115, TRP 35, 64 lap.; 2023 m.); trijų namų valdoje Žygimantų g. Nr. 12, 12A rūsių liekanos: pirmo namo XIX a. I ketv.-XIX a. II p. rūsio keraminių plytų mūro sienos, keraminių plytų grindų fragmentai (išskyrus XX a. II p. įrengtą rūsio ŠR patalpą, išlikusi įėjimo į rūšį vieta, rūsio centrinės dalies grindys 15 cm žemiau betoninių grindų; cilindrinis skliautas neišlikęs, rūsio sienos apardytos; žr. 15.86, 15.89, 15.90, 15.97, priedus Nr. 9, 10, 11, 12, 16; TRP 81; TRP 26, 64 lap.; IKONOGR Nr. 63-73, 75-82, 84-88, 91, 94-106; 2018, 2021 m.); antro namo XVIII a. IV ketv.-XX a. I p. rūsio lauko akmenų-keraminių plytų mūro sienos su švieslangių fragmentais, keraminių plytų grindų liekanos, keraminių plytų mūro cilindrinio skliauto fragmentas, lauko akmenų-keraminių plytų mūro sienos su arkomis fragmentas prie rūsio R sienos (prie rūsio R sienos esantis sienos fragmentas - neišlikusios rūsio laiptinės P siena, laiptinės, formuotos ties rūsio R siena, liekanos atidengtos 2023 m. archeologinių tyrimų metu, laiptinė, statyta kartu su rūsiu XVIII a. IV ketv., savo funkcinę paskirtį greičiausiai prarado XIX a. I ketv.-XIX a. II p., kuomet šioje sklypo dalyje vyko perstatymai; rūsio sienos apardytos; žr. 15.86, 15.89, 15.90, 15.97, 15.107, 15.108, priedus Nr. 9, 10, 11, 12, 16; TRP 82; TRP 26, 64 lap.; IKONOGR Nr. 63-69, 71-74, 77, 80-82, 84, 85, 87-93, 107-114; 2018, 2021, 2024 m.); trečio namo XIX a. I ketv.-XX a. I p. rūsio keraminių plytų mūro sienos su išlikusia cilindrinio skliauto dalimi, segmentinių sąramų 6 nišomis, jų liekanomis, „eglude“ dėtos keraminių plytų rūsio grindys (-; rūsio sienos dalinai apirusios, dvi nišos užmūrytos gelsvomis plytomis, dvi - apardytos, grindų būklė gera; žr. 15.86, 15.89, 15.90, 15.97, priedus Nr. 9, 10, 11, 12, 16; TRP 83; TRP 26, 64 lap.; IKONOGR Nr. 61-74, 84, 92, 93, 115-128; 2018, 2021 m.); kiemo pastato Vilniaus g. Nr. 29 liekanos: XVIII a. pab., XX a. I p. lauko akmenų-keraminių plytų mūro pamatas, rūsio, I a. keraminių plytų mūro kapitalinės sienos, dviejų I a. segmentinių sąramų langų vietos (žr. 15.92, 15.93, priedą Nr. 13; būklė patenkinama; TRP 93; IKONOGR Nr. 5-7, 17; 2019 m.); 1829-1835 m. laikotarpio pastato valdoje Sodų g. Nr. 12, 14 mūrų liekanos: lauko akmenų-keraminių plytų mūro arkiniai pamatai su keraminių plytų-pavienių lauko akmenų mūro rūsio sienomis, jų liekanomis, išorinėje Š pusėje sutvirtintomis kontraforsu, rūsio durų angos, švieslangių angos, jų liekanos, švieslangio rūsio P sienoje prieduobės, formuotos iš pusės plytos storio mūro, fragmentas, stačiakampės pleištinųjų sąramų nišos su buvusiu lentynų žymėmis, keraminių plytų skliautų su liūnetėmis, gurtais ir be jų liekanos, arkados, prilaikiusios rūsio skliautus bei laiptinės, vedusios iš rūsio P patalpos į I a., liekanos, I a. sienų liekanos su langų angų žymėmis, durų angos fragmentu, išlikę fasadinio ir interjero tinko bei šildymo sistemos fragmentai (pastatas statytas dviem etapais, kuriuos skiria nedidelis laiko tarpas: pirmame etape sumūryta P, lygiagrečiai gatvei stovėjusi, dalis, antrame etape pastatas išplėstas į Š pusę, įgavo „L“ raidės formos planą, manoma, kad valda buvo susijusi su vienos ryškiausių XIX a. asmenybių, garsaus sodininko, gėlininko, bitininko, mokslinės sodininkystės pradininko Lietuvoje Juozapo Strumilos, 1774-1847, sodu, įsteigtu 1811 m., greičiausiai šalia pastato yra buvusios šiltlysvės, kurias primena dvejios stačiakampės struktūros, sumūrytos iš XIX a. pr. pusės plytos storio mūro; pastato P galas neišlikęs; žr. 15.94, 95, 100, priedus Nr. 14, 15, 19; TRP 94; TRP 44, 64 lap.; FF Nr. 80.14-16; 2019, 2021 m.); XVII a. II p.-XVIII a. I p. akmenų krosnies liekanos Aguonų g. 22, Kruopų g. 11 valdose (atidengtos 2022 m. vykdytų archeologinių tyrimų metu, išorinės sienos mūrytos iš akmenų ir keraminių plytų, rištų molio skiediniu, krosnies ilgis - apie 5,2 m, plotis - 2,85-3,0 m, išlikęs aukštis - apie 2,3 m, krosnis sudaryta iš degimo kameros R dalyje, kur virš išlikusios pakuros perdangos sukrauta akmenų krūsnis, virš kurios - ją dengusio plytų kiauto liekanos, ir priekrosnio V dalyje, krosnies Š ir P sienose - karšto oro nukreipimo kanalai; pakura iš priekrosnio pusės neatkasta, krosnis nepilnai išlikusi; žr. 15.102, 103, priedą Nr. 21; TRP 101; TRP 101; TRP 41, 64 lap.; 2023 m.); vizičių vienuolyno sodo tvoros liekanos kvartalo Nr. 66 ŠR dalyje ant Išganytojo kalvos Subačiaus g. (1756 m. vienuolynas nuo gatvės atskirtas aukšta mūrine tvora su dvejais vartais; būklė bloga; TRP 102, TRP 40, 43, 64 lap.; FF Nr. 66.7; 2023);

Dokumento žymuo	LAPAS	LAPŲ	LAIDA
P2507-XX-PP-BD_AR	11	42	0

**Gamtiniai elementai** - kylantis į P pusę reljefas su erozinių Vilniaus kalvynų fragmentais - Pilies kalnu ir Altarija - atskirtais siauro Vilnios upės slėnio senamiesčio ŠR dalyje - I, III D3 zonos, su Neries, Vilnios upių terasinių pakopų fragmentais senamiesčio centrinėje, ŠV, Š dalyje - II, III A, III E2 zonos, ryškia terasine pakopa bei jos šlaitu, juosiančiu senamiestį iš PV pusės III B, III C zonos, su Vilnios slėnio terasų šlaitais, pakopomis, prievaginiais šlaitais senamiesčio R, PR dalyje - III D1, III D2, III E1 zonos (neištirta; -; FF Nr. 0.1-18, 2.1, 12.1, 19A. 1, 2, 8, 20B.2, 5, 66.1, 6, 7, 67.1, 68.1-3, 69B.2, 73A.1, 5, 7-10, 19-22, 73B.1, 6, 77.8, 9, 78.6, 7, 80.3, 83.10, 88B.4, 5, 7, 93A.4, 96.1, 98.1-3, 99.1, 2; 2013 m.); hidrografinis tinklas: Vilnios upės, kertančios senamiestį R dalyje, vaga, slėnis (-; -; TRP; IKONOGR Nr. 5-16, 18, 31, 36; FF Nr. 20B.5, 69B.2; 2013 m.); Neries upės kranto, ribojančio senamiestį iš Š pusės, linija (-; -; TRP; IKONOGR Nr. 3-16, 24, 30, 33, 36, 37, 38, 40, 41; FF Nr. 0.1-4; 2013 m.); Misionierių sodo, vad. Kūdrų parku, tvėniniai senamiesčio PR dalyje - III D1 zonoje (-; -; TRP; FF Nr. 68.5, 6; 2013 m.); XVI a. - XIX a. pab. Vilniaus kanalizacijos sistema, sudaryta iš dengtų skliautais molio plytų mūro kanalų su šuliniais (2024 m. archeologinių tyrimų metu Pastato u. k. 16901, Vilniaus g. 37, kieme atidengtos Kačergos upelio mūrinio kanalo, įrengto tarp 1825 ir 1834 m., liekanos; -; TRP; žr. Pastato u. k. 16901 vertingąsias savybes ir 15.109, 15.110; IKONOGR Nr. 14, 47-49; FF Nr. 0.23-25; 2013, 2024 m.); Vingrių, Aušros vartų, Žiuponių-Misionierių šaltiniai (buv. Vingrių šaltinių vanduo suteka į miesto drenažo sistemą, Kačergos upelis, kuri maitino Aušros vartų šaltinių vandenys XIX a. pab. nukanalizuotas, Vilnios slėnio šlaitas, kur kadaise išteko Žiuponių-Misionierių šaltiniai, nudrenuotas, šalia šlaite įrengtų laiptų teka šaltinėliai, kurių tekmė užymėta akmenukais; -; TRP; IKONOGR Nr. 50; FF Nr. 67.8-11; 2013 m.); želdiniai: Altarijos kalvyno dešiniajame Vilnios upės krante, Vilnios upės slėnio bei šlaito senamiesčio PV dalyje apželdinimo pobūdis (želdiniai netyrinėti; -; TRP; FF Nr. 0.1, 5, 6, 12-16, 12.1, 20B.5, 66.1, 6, 7, 67.1, 68.1-3, 69B.2, 73A.1, 5, 7-10, 19-22, 73B.1, 6, 77.8, 9, 11, 78.6, 7, 80.3, 4, 83.10, 88B.4, 5, 7, 93A.4, 96.1, 98.1-3, 99.1, 2; 2013 m.); kultūrinis sluoksnis (žr. Kultūros vertybių registre Vilniaus senojo miesto ir priemiesčių archeologinės vietovės 25504, A1610K vertingąsias savybes; -; TRP; 2013, 2023 m.); kapai (griaustiniai XV-XVI a. kapai su įkapėmis ir be jų valdoje Aguonų g. 10; daug kapų suardyta statant staklių gamyklą „Komunaras“, 2006-2007 m. ištirta virš 200 palaidojimų; žr. 15.73, 13.74; griautiniai XIV-XVI a. kapai su įkapėmis ir be jų valdoje Bokšto g. 6 ir Latako g.; 1981 m., 2005 m., 2008-2010 m. ištirta apie 400 palaidojimų, galėjusių priklausyti Kristaus Gimimo cerkvės kapinėms; žr. 15.47, 15.50, 15.51, 15.61, 15.71; griautiniai kapai valdoje Liejyklos g. 4; dalis kapų sunaikinta statybų ir įvairių žemės kasimo darbų metu, 2008 m. aptikti 4 palaidojimai ir žmonių kaulų sąvarta; žr. 15.72; griautiniai XVIII a. pab. - XIX a. pr. kapai valdoje Mindaugo 14, 16; 2000 m. ištirta apie 70 palaidojimų; žr. 15.43; griautiniai kapai valdoje Subačiaus g. 9; kapai apardyti statybų metu, 2008 m. aptikti 2 palaidojimai, galėję priklausyti Šv. Dvasios cerkvės kapinėms; žr. 15.72; griautiniai kapai valdoje Totorių 25; 1999 ir 2001 m. aptikti žmonių kaulai iš suardytų kapų, galėję priklausyti šv. Ignato bažnyčios kapinėms; žr. 15.49, 15.62; griautiniai kapai valdoje Užupio g. 11; kapai suardyti statybų metu, 2000-2001 m. aptikti keli suardyti palaidojimai, greičiausiai iš XVII a. čia buvusių augustinų bažnyčios kapinių, žr. 15.59, 15.66; griautiniai kapai valdose Užupio g. 2 ir 4; 1982 m. aptiktas vaiko palaidojimas ir pavieniai žmonių kaulai, kurie galėjo priklausyti XVII a. sunykusios Šv. Petro ir Povilo cerkvės kapinėms; žr. 15.48; griautiniai kapai Užupio pėsčiųjų tako vietoje; 2001 m. aptikti keli suardyti palaidojimai, galėję priklausyti Šv. Baltramiejaus bažnyčios kapinėms, žr. 15.42, 15.63; kiti kapai; 2013 m.);

**Tūrinės erdvinės struktūros sandara** - daugialypė tūrinė-erdvinė struktūra, sudaryta iš kultūros paveldo objektų, urbanistinės struktūros statinių bei urbanistinės struktūros statinių, turinčių vertingųjų savybių požymių, su trimis pagrindiniais funkciniais ir kompoziciniais senamiesčio centrais - Aukštutine pilimi ir jos aplinka, Šv. Jono Krikštytojo ir Šv. Jono apaštalo ir evangelisto bažnyčia su Vilniaus universiteto pastatų kompleksu bei Rotuše su Šv. Kazimiero bažnyčia, į kuriuos veda pagrindinės senamiesčio kompozicinės ašys - Pilies, Didžiosios, Aušros Vartų gatvės bei Gedimino prospektas, su papildančiomis ašimis - Trakų, Rūdininkų, Subačiaus, Vokiečių gatvėmis, išskirtinomis bažnyčių ir vienuolynų ansamblių, kitų reikšmingų pastatų tūriais, ties kuriais gatvių erdvės perauga į aikščių erdves, su mažiau aktyviomis, atskiroms senamiesčio zonoms būdingomis kompozicinėmis ir funkcinėmis ašimis, dominantėmis (dominantės žr. punkte 7.2.2.9): su Pylimo g. - pagrindine III B ir III C zonų kompozicine ir funkcinėmis ašimis, atskiriančia „Vingrių priemiesčio“ ir „Rūdininkų-Aštriojo galo priemiesčio“ teritorijas nuo „Miesto“ zonos, J. Basanavičiaus ir Naugarduko gatvėmis III B zonoje, su Bazilijonų, M. Daukšos gatvėmis - III C zonos kompozicinėmis ir funkcinėmis ašimis, atskiriančiomis „Rūdininkų-Aštriojo galo priemiesčio“ teritoriją nuo „Miesto“ zonos, su pagrindinėmis III E1 zonos istorinėmis kompozicinėmis ir funkcinėmis ašimis - Užupio, Polocko bei Krivių gatvėmis (-; -; žr. priedą Nr. 22; TRP; BR Nr. 2, 7; FF Nr. 0.1, 5.9, 7.2, 11B.2, 3, 18.16, 19A.1-4, 6, 23.3, 5, 24.11-14, 30, 31, 38, 39, 28A.2, 29.1, 2, 30.1-3, 31.1, 2, 4, 6, 7, 36.8, 10, 38.6, 43.2, 4, 5, 11, 13, 46.1, 47.1, 2, 48.7-9, 49.1, 4, 13, 50.14-16, 18, 19, 53.1-3, 54.6, 57.2, 3, 58.1, 61.1, 63.1, 65.1, 4-6, 66.6, 67.3, 5-7, 70.11-13, 15, 17, 18, 71.7, 72.4, 7, 73A.3, 4, 16, 75A.1, 75B.1, 76.2, 3, 77.1, 78.1, 9, 79.1-3, 5, 8, 10, 12, 87.3, 4, 89.11, 90.1, 91.1, 92A.1, 2, 93B.1, 4, 94.2, 4; 2013, 2016, 2023 m.);

Dokumento žymuo	LAPAS	LAPŲ	LAIDA
P2507-XX-PP-BD_AR	12	42	0

**Užstatymo tipai** - senamiesčio I zonos "Vilniaus pilių valstybinio kultūrinio rezervato" užstatymo tipai: gynybinės paskirties XIV-XIX a. užstatymas Žemutinės ir Aukštutinės pilių statiniais, jų liekanomis kvartale Nr. 19A (užstatymo tankį žr. TRP 87-106 lap.; -, TRP 65 lap.; BR Nr. 2-6, 8; FF Nr. 0.1, 9, 10, 20, 19A.1, 4, 6, 9; 2023 m.); atskirai stovinčių statinių užstatymas XIV a. pr. - XVIII a. II p.-XIX a. pr. Šv. Stanislovo ir Šv. Vladislavo Arkikatedra Bazilika bei XIV a. pr.-XIX a. gynybinio bokšto liekanomis-varpine kvartalo Nr. 19A V dalyje (užstatymo tankį žr. TRP 87-106 lap.; -, TRP 65 lap.; BR Nr. 2-6, 8; FF Nr. 19A.2, 3, 9; 2013, 2023 m.); komponentinis išsklaidytas XVII a. I p.-XIX a. pab. užstatymas Kirdėjų rūmų pastatų kompleksu kvartalo Nr. 19A PR dalyje (užstatymo tankį žr. TRP 87-106 lap.; -, TRP 65 lap.; BR Nr. 2-6, 8; FF Nr. 19A.7, 9; 2013, 2023 m.); perimetrinis reguliarus valdos XVIII a. vid.-XX a. I p. užstatymas 1-2 aukštų su pastogėmis pastatais kvartalo Nr. 73B ŠV dalyje T. Kosciuškos g. (1-2 a. su pastogėmis pastatų aukštingumas iki karnizo nuo 4,5 m iki 11,5 m, iki kraigo - nuo 6,5 m iki 15,0 m, užstatymo tankį žr. TRP 87-106 lap.; -, TRP 82 lap.; BR Nr. 2-6, 8; FF Nr. 73B.2-5; 2013, 2023 m.); kvartalo 73B V dalyje Barbaros Radvilaitės g. 12 valdoje - miesto vilos laisvas XIX a. užstatymas 2 a. su pastoge pastatu (pastato aukštis iki karnizo 6,6 m, iki kraigo - 8,2 m, užstatymo tankį žr. TRP 87-106 lap.; -, TRP 65, 81 lap.; BR Nr. 2-6, 8; FF Nr. 73B.15; 2023 m.); II senamiesčio zonos „Miesto“ užstatymo tipai: perimetrinis posesijinis XIV-XVIII a. užstatymas su pavienėmis XIX-XX a. I p. užstatymo struktūromis, XX a. II p.-XXI a. pr. tarpais 1-3 aukštų su pastogėmis pastatais kvartaluose: Nr. 18, 22, 23, 28A, 29, 31, 32, 33, 34, 35, 36, 37, 38, 41, 42, 43, 44, 48, 54, 57, 59, 61, kvartalo Nr. 14 R dalyje Vilniaus g. valdose, kvartalo Nr. 17 PR dalies valdoje ties Universiteto ir Liejyklos gatvių sankryža, kvartalo Nr. 21 Š, P dalyse Šiltadaržio, Bernardinų gatvių valdose, kvartalo Nr. 24 Š, V dalyse S. Skapo, Pilies gatvių, kvartalo Nr. 25 P dalyje Dominikonų, Šv. Ignoto, Totorių gatvių valdose, kvartalo Nr. 28B R, P dalyse Miesto Sienos, Pylimo gatvių valdose, kvartalo Nr. 30 ŠV dalyje valdose ties Trakų ir Kėdainių gatvių sankryža, kvartalo Nr. 39A P dalyje Literatų, Rusų, Maironio gatvių, kvartalo Nr. 46 Š, V, PV dalyse Didžiosios, Savičiaus, Augustijonų gatvių valdose, kvartalo Nr. 49 Š dalyje Aušros Vartų, Subačiaus gatvių, kvartalo Nr. 50 Arklių, Aušros Vartų, Bazilijonų gatvių valdose, kvartalo Nr. 51 V dalyje Arklių g. valdoje, kvartalo Nr. 52 Š dalyje Karmelitų, Arklių gatvių, kvartalo Nr. 53 PV dalyje Pylimo, Visų Šventųjų gatvių valdose, kvartalo Nr. 55 ŠV dalyje Vokiečių g. valdoje, kvartalo Nr. 57 ŠR, PR dalyse Ligoninės, Rūdininkų gatvių valdose, kvartalo Nr. 58 Š, PR dalyse Pylimo, Žemaitijos, Šiaulių, Mėsinių gatvių valdose, kvartalo Nr. 62 R, PV dalyse Šv. Mikalojaus, Žemaitijos, Pylimo gatvių valdose, iš jų - užstatymas atskirais iki 4 aukštų su pastogėmis pastatais kvartaluose: Nr. 41, 42, 50, 53, 54, 58 (1-3 a. su pastogėmis pastatų aukštis iki karnizo nuo 2,5 m iki 14,3 m, iki kraigo - nuo 3,0 m iki 21,1 m, išskirtinas rūmų, vad. Pacų, triaukštis tūris kvartalo Nr. 34 Didžiosios g. valdoje, kurio aukštis iki karnizo 16,2 m, iki kraigo - 26,0 m, 4 a. su pastogėmis pastatų aukštis iki karnizo nuo 12,8 m iki 17,7 m, iki kraigo - nuo 16,3 m iki 20,2 m, užstatymo tankį žr. TRP 87-106 lap.; -, TRP 66-70 lap.; BR Nr. 2-6, 8; FF Nr. 14.3-5, 17.2-4, 10, 18.1-6, 8, 9, 11, 14-16, 21.1-9, 13, 22.1-8, 10-12, 23.1-10, 16-18, 24.1, 4-6, 9-11, 13, 15, 16, 25.1-6, 9-14, 21-24, 28A.1-4, 7-10, 28B.3, 5, 29.1-5, 5a, 6, 7, 30.1, 31.1, 2, 7-14, 32.1-3, 5-8, 33.3, 34.1-9, 35.1, 3-13, 15-18, 36.1-6, 8-21, 37.1-6, 8, 38.1, 2, 4, 5, 8-15, 39A.1-9, 41.1-4, 42.2-5, 8-10, 43.4-8, 11, 12, 14-27, 44.1-6, 45.1, 2, 46.1-4, 7, 8, 10, 47.4, 48.2-8, 11, 12, 49.1-6, 12-14, 50.1-8, 12, 15, 18, 19, 21, 22, 51.4, 52.1, 3-6, 53.4-6, 54.1, 3-11, 55.2-5, 56.1-5, 57.1-8, 58.1, 2, 5-7, 9, 10, 59.1-5, 61.1-6, 10, 62.1-5, 7; 2013, 2023 m.); perimetrinis reguliarus valdos XIX-XX a. I p. užstatymas su XV-XVIII a. reliktais, XX a. II p. tarpais 1-4 aukštų su pastogėmis pastatais kvartalo Nr. 14 V dalyje Pylimo, Klaipėdos gatvių valdose, kvartalo Nr. 17 ŠR dalyje Universiteto g., kvartalo Nr. 18 ŠR dalyje Šventaragio g., kvartalo Nr. 21 R dalyje Maironio g. valdose, kvartalo Nr. 22 R dalyje Šiltadaržio g., kvartalo Nr. 23 P dalyje Šv. Mykolo g., kvartalo Nr. 28 ŠV, PR dalyse Klaipėdos, Vilniaus, Trakų gatvių valdose, kvartalo Nr. 42 R dalyje Rusų g. valdoje, kvartalo Nr. 46 ŠV dalyje Didžiosios g., kvartalo Nr. 48 P dalyje Subačiaus g., kvartalo Nr. 58 PV, PR dalyse Pylimo, Ligoninės, Šiaulių gatvių valdose, kvartalo Nr. 62 Š, PR dalyse Lydos, Šv. Mikalojaus gatvių valdose (1-4 a. su pastogėmis pastatų aukštis iki karnizo nuo 4,3 m iki 18,4 m, iki kraigo - nuo 7,3 m iki 22,3 m, užstatymo tankį žr. TRP 87-106 lap.; -, TRP 66-70 lap.; BR Nr. 2-6, 8; FF Nr. 14.1, 2, 7, 17.1, 3, 4, 18.13, 21.10-12, 22.9, 23.11, 28A.5, 6, 11, 28B.1, 4, 42.6, 7, 46.9, 48.9, 10, 58.2-4, 6, 62.3, 6; 2013, 2023 m.); perimetrinis reguliarus kvartalo XX a. II p. užstatymas 4 aukštų su pastogėmis pastatais kvartalų Nr. 32, 33, 34 PV dalyse Vokiečių g. (4 a. su pastogėmis pastatų aukštis iki karnizo nuo 14,3 m iki 17,1 m, iki kraigo - nuo 19,4 m iki 21,4 m, užstatymo tankį žr. TRP 87-106 lap.; -, TRP 69 lap.; BR Nr. 2-6, 8; FF Nr. 34.10; 2013, 2023 m.); perimetrinis valdos visumos XIV-XVIII a. užstatymas su pavienėmis XIX-XX a. I p. užstatymo struktūromis, XX a. II p.-XXI a. pr. tarpais 1-4 aukštų su pastogėmis pastatais atskirose kvartalų Nr. 18, 23, 26, 31, 32, 33, 35, 36, 37, 38, 41, 42, 43, 45, 46, 48, 50, 51, 57, 60, 61 valdose Pilies, Skapo, Bernardinų, Šv. Mykolo, Šv. Jono, Šv. Ignoto, Didžiojoje, Gaono, Žydu, Stiklių, Vokiečių, Ašmenos, Dysnos, Bokšto, Subačiaus, Etmonų, Augustijonų, Pylimo gatvėse, 3-4 a. su sutapdintais stogais pastatais kvartalo Nr. 52 Š dalyje Karmelitų g., kvartalo Nr. 61 PR dalyje Ašmenos g. valdoje, pavieniu 5 a. su pastoge pastatu kvartalo Nr. 54 valdoje tarp Didžiosios, Rūdininkų ir Arklių gatvių (1-4 a. su pastogėmis pastatų aukštis iki karnizo nuo 3,8 m iki 18,2 m, iki kraigo - nuo 8,9 m iki 21,6 m, 3-4 a. su sutapdintais stogais pastatų aukštis nuo 12,9 m iki 15,9 m, 5 a. su pastoge pastato aukštis iki karnizo 20,7 m, iki kraigo - 24,9 m, užstatymo tankį žr. TRP 87-106 lap.; -, TRP 67-70 lap.; BR Nr. 2-6, 8; FF Nr. 18.7, 23.12-15, 25.20, 22-24, 26.1, 31.4-6, 32.4, 6, 33.1, 2, 35.2, 14, 36.7, 9, 11, 37.2, 3, 38.1, 3, 5-7, 41.5, 42.1, 10, 43.7, 8, 13, 16, 45.1, 7, 8, 46.1, 46.2, 48.1, 50.8, 9, 50.8-11, 16, 17, 51.1, 3, 51.1-3, 5, 52.3, 54.2, 57.2, 60.1-5, 61.9; 2013, 2023 m.); komponentinis sutelktas XIV a.-XX a. II p. užstatymas bažnyčių ir vienuolynų ansambliais, kitais visuomeninės paskirties pastatais: kvartalo Nr. 20A V dalyje Maironio g. valdoje - Vilniaus Šventųjų Pranciškaus Asyziečio, Bernardino Sieniečio

Dokumento žymuo	LAPAS	LAPŲ	LAIDA
P2507-XX-PP-BD_AR	13	42	0

bei Šv. Onos bažnyčių ir bernardinų vienuolyno statinių ansambliu, kvartale Nr. 24 - Vilniaus universiteto pastatų kompleksu, kvartale Nr. 25 - Vilniaus reprezentacinių statinių kompleksu, kvartale Nr. 26 - Vilniaus jėzuitų noviciato pastatų ansambliu, kvartale Nr. 27 - benediktinių vienuolyno ansambliu, Vilniaus dominikonų vienuolyno statinių ansambliu bei Salomėjos Nėries gimnazijos pastatais, kvartale Nr. 30 - Vilniaus pranciškonų vienuolyno pastatų ansambliu, kvartalo Nr. 31 PR dalies Vokiečių g. valdoje - Vilniaus evangelikų liuteronų bažnyčios ir namų kompleksu, kvartalo Nr. 39A Š dalies valdoje tarp Šv. Mykolo, Volano, Maironio gatvių - Vilniaus bernardinų vienuolyno statinių ansambliu, kvartalo Nr. 46 P dalies valdoje tarp Didžiosios, Šv. Kazimiero ir Augustijonų gatvių - Vilniaus jėzuitų vienuolyno pastatų ansambliu, kvartalo Nr. 49 P dalyje Aušros Vartų g. valdoje - Vilniaus basųjų karmelitų vienuolyno pastatų ansambliu, kvartalo Nr. 50 Š dalyje Aušros Vartų g. - Vilniaus Miesto salės rūmais, kvartalo Nr. 53 ŠR dalyje tarp Rūdininkų ir Visų Šventųjų gatvių - Senosios regulos karmelitų vienuolyno ansambliu, kvartale Nr. 55 - Dailės parodų rūmais (užstatymo tankį žr. TRP 87-106 lap.; -, TRP 66-70 lap.; BR Nr. 2-6, 8; FF Nr. 20A.1-5, 24.1-4, 7, 8, 11-15, 17-39, 25.15-17, 26.1-7, 27.1-19, 30.2-6, 31.3, 3a, 39A.10-13, 46.1, 5, 6, 49.10, 13, 50.7, 12-14, 53.1, 2, 7, 55.1; 2013, 2023 m.); komponentinis išsklaidytas XV a. pr.-XX a. vid. užstatymas Vilniaus vandenvietės pastatų kompleksu kvartalo Nr. 20A R dalyje Maironio g. valdoje, Vilniaus evangelikų reformatų bažnyčios ir kitų statinių kompleksu kvartalo Nr. 28 V dalyje Pylimo g., Vilniaus Šv. Paraskevos stačiatikių cerkvės pastatais kvartalo Nr. 43 Š dalyje Didžiosios g. valdoje, Vilniaus stačiatikių Šv. Dvasios vienuolyno statinių ansambliu kvartale Nr. 49 Aušros Vartų g. valdoje, Šv. Mikalojaus bažnyčios kompleksu kvartalo Nr. 61 PV dalyje Šv. Mikalojaus g. valdoje (užstatymo tankį žr. TRP 87-106 lap.; -, TRP 66-70 lap.; BR Nr. 2-6, 8; FF Nr. 20A.6, 28B.2, 43.1-3, 49.4, 7, 11, 61.7, 8, 62.4, 5; 2013, 2023 m.); komponentinis sudėtinis XV a.-XX a. I p. užstatymas: kvartale Nr. 17 - Vilniaus bonifratrų vienuolyno statinių ansambliu, kvartalo Nr. 25 P dalies valdoje tarp Domikonų ir Šv. Ignato gatvių - Dievo Gailėstingumo šventovės pastatais, kvartalo Nr. 43 V dalyje Didžiojoje g. - Šv. Mikalojaus stačiatikių cerkvės pastatų kompleksu, kvartalo Nr. 45 Š dalies valdoje tarp Augustijonų, Savičiaus, Bokšto gatvių - Vilniaus augustinų vienuolyno statinių ansambliu, kvartale Nr. 50 Aušros Vartų, Arklių gatvių valdoje - Vilniaus bazilijonų vienuolyno statinių ansambliu (užstatymo tankį žr. TRP 87-106 lap.; -, TRP 66, 69, 70 lap.; BR Nr. 2-6, 8; FF Nr. 14.6, 17.6-9, 25.4, 7, 8, 25, 26, 43. 9, 10, 45.2-6, 50.13, 14, 20; 2013, 2023 m.); atskirai stovinčių statinių užstatymas XIV a. vid., 1511-1522 m. statytu Vilniaus stačiatikių Dievo Motinos ėmimo į dangų soboru kvartale Nr. 40, XIV a.-1799 m. statybos Rotušė kvartale Nr. 47 (užstatymo tankį žr. TRP 87-106 lap.; -, TRP 67, 69 lap.; BR Nr. 2-6, 8; FF Nr. 40.1, 43.11, 47.1-3; 2013, 2023 m.); gynybinės paskirties užstatymas XVI a. pr.-XVII a. pab. susiformavusių Vilniaus miesto gynybinių įtvirtinimų bastėja kvartale Nr. 67B (užstatymo tankį žr. TRP 87-106 lap.; -, TRP 70 lap.; BR Nr. 2-6, 8; FF Nr. 67.2-4; 2013, 2023 m.); III A senamiesčio zonos „Totorių-Lukiškių priemiesčio“ užstatymo tipai: perimetrinis posesijinis XIX-XX a. I p. užstatymas su XV-XVIII a. reliktais, atskiromis XV-XVIII a. užstatymo struktūromis palei Tiltą, Totorių, Odminių, Liejyklos gatves bei XX a. II p. tarpais 1-3 aukštų su pastogėmis pastatais kvartaluose: Nr. 11A, 12, 15, kvartalo Nr. 1 PV dalyje bei kvartalo Nr. 2 P, PV dalyse Tiltą g., kvartalo Nr. 3 ŠR dalyje Tiltą, K. Sirvydo gatvių valdose, kvartalo Nr. 4 PR dalies valdoje tarp Žygimato Liauksmo ir Tiltą gatvių, kvartalo Nr. 9A V dalyje Vilniaus g. valdose, kvartalo Nr. 9B P dalyje Labdarių, Totorių gatvių valdose, iš jų - užstatymas atskiru 4 aukštų su pastoge pastatu kvartale Nr. 3 (1-3 a. su pastogėmis pastatų aukštis iki karnizo nuo 2,5 m iki 15,5 m, iki kraigo - nuo 6,0 m iki 19,6 m, 4 a. su pastoge pastato aukštis iki karnizo 16,0 m, iki kraigo - 20,0 m, užstatymo tankį žr. TRP 87-106 lap.; -, TRP 71, 72 lap.; BR Nr. 2-6, 8; FF Nr. 1.6, 2.3, 7-10, 3.4-6, 4.3, 4, 7, 10, 9A.3, 9B.1, 2, 4, 5, 11A.1-4, 6-8, 12.1-3, 6, 7, 9-11, 15.1, 5, 6; 2013, 2023 m.); perimetrinis reguliarus valdos XIX-XX a. I p. užstatymas su pavieniais XV-XVIII a. reliktais, XX a. II p.-XXI a. pr. tarpais 1-4 aukštų su pastogėmis pastatais kvartaluose: Nr. 2, 5, 10, kvartalo Nr. 1 Žygimantų, Radvilų, Tiltą, Vilniaus gatvių valdose, kvartalo Nr. 8 P dalyje Vilniaus, Islandijos, Jogailos gatvių, kvartalo Nr. 9A Š, P, V dalyse Gedimino pr., Labdarių, Vilniaus gatvių valdose, kvartalo Nr. 9B Š dalyje Gedimino pr., Totorių g. valdose, kvartalo Nr. 12 Š dalyje Labdarių g., kvartalo Nr. 13 V dalyje Islandijos, Pylimo, Palangos gatvių, kvartalo Nr. 11A PR dalyje L. Stuokos-Gucevičiaus g. valdose, iš jų - užstatymas 5 aukštų su pastogėmis bei sutapdintais stogais pastatais kvartaluose Nr. 1, 2, 8, 9A (1-4 a. su pastogėmis pastatų aukštis iki karnizo nuo 3,0 m iki 17,5 m, iki kraigo - nuo 5,0 m iki 22,9 m, 5 a. su pastogėmis pastatų aukštis iki karnizo nuo 16,4 m iki 17,9 m, iki kraigo - nuo 21,3 m iki 22,2 m, užstatymo tankį žr. TRP 87-106 lap.; -, TRP 71, 72 lap.; BR Nr. 2-6, 8; FF Nr. 1.1-5, 10, 12, 13, 2.2, 5, 6, 5.1-10, 8.3-5, 9, 10, 9A.1, 3-5, 6, 9B.3, 6, 10.1-6, 11A.5, 12.4, 13.1-7; 2013, 2023 m.); perimetrinis valdos visumos XIX a.-XX a. I p. užstatymas su pavieniais XV-XVIII a. reliktais, XX a. vid.-XXI a. pr. tarpais 2-4 a. su pastogėmis bei sutapdintais stogais pastatais kvartalo Nr. 3 P dalyje Gedimino pr. valdoje, kvartalo Nr. 4 ŠR dalies valdoje tarp Žygimanto Liauksmo, K. Sirvydo ir Tiltą gatvių, kvartalo Nr. 8 Š dalyje Gedimino pr., Vilniaus, Jogailos gatvių valdose, kvartalo Nr. 12 ŠR dalyje Labdarių g. valdoje, kvartalo Nr. 15 R dalyje Liejyklos g. valdoje, iš jų užstatymas 5-6 a. su pastogėmis pastatais kvartale Nr. 8, išskirtinas Dramos teatro Didžiosios žiūrovų salės turis kvartalo Nr. 10 centrinėje dalyje Gedimino pr. valdoje (2-4 a. su pastogėmis pastatų aukštis iki karnizo nuo 7,9 m iki 17,9 m, iki kraigo - nuo 12,4 m iki 23,7 m, 5-6 a. su pastogėmis pastatų aukštis iki karnizo nuo 16,8 m iki 24,5 m, iki kraigo - nuo 22,4 m iki 31,3 m, Dramos teatro Didžiosios žiūrovų salės aukštis 26,8 m, užstatymo tankį žr. TRP 87-106 lap.; -, TRP 71, 72 lap.; BR Nr. 2-6, 8; FF Nr. 3.1, 2, 4.2, 6-10, 8.1, 2, 6-8, 10.5, 12.5, 15.2-4; 2013, 2023 m.); perimetrinis kvartalo visumos XIX a.-XX a. I p. užstatymas su XX a. II p. tarpais 2-4 aukštų su pastogėmis pastatais kvartaluose: Nr. 6, 16 (2-4 a. su pastogėmis pastatų aukštis iki karnizo nuo 6,9 m iki 14,5 m, iki kraigo - nuo 11,2 m iki 20,9 m, užstatymo tankį žr. TRP 87-106 lap.; -, TRP 71, 72 lap.; FF Nr. 6.1-3, 7.2, 16.1-10; 2013, 2023

Dokumento žymuo	LAPAS	LAPŲ	LAIDA
P2507-XX-PP-BD_AR	14	42	0

m.); komponentinis sutelktas XVII a. I p.-XIX a. užstatymas Vilniaus senosios regulos karmelitų vienuolyno statinių ansambliu kvartalo Nr. 3 R dalyje K. Sirvydo g. valdoje (užstatymo tankį žr. TRP 87-106 lap.; -; TRP 71 lap.; BR Nr. 2-6, 8; FF Nr. 3.3, 4; 2013, 2023 m.); komponentinis išsklaidytas XVII a. I p.-XIX a. pab. užstatymas kvartalo Nr. 2 ŠV dalyje Žygimantų g. valdoje - Boguslovo Radvilos rūmų liekanomis bei Jono Juozapo Tiškevičiaus rūmais (užstatymo tankį žr. TRP 87-106 lap.; -; TRP 71 lap.; BR Nr. 2-6, 8; 2.1, 4, 5; 2013, 2023 m.); sodybinis miestelių netaisyklingas XIX-XX a. I p. užstatymas 1-2 aukštų su pastogėmis pastatais kvartalo Nr. 1 PV dalyje Tito g. valdose (1-2 a. su pastogėmis pastatų aukštis iki karnizo nuo 3,4 m iki 7,5 m, iki kraigo - nuo 6,7 m iki 13,5 m, užstatymo tankį žr. TRP 87-106 lap.; -; TRP 71 lap.; BR Nr. 2-6, 8; FF Nr. 1.12; 2013, 2023 m.); miesto vilos laisvas XIX a.-XX a. I p. užstatymas 2 aukštų su pastoge pastatu kvartalo Nr. 1 PV dalyje Tiltu g. valdoje (2 a. su pastoge pastato aukštis iki karnizo 7,8 m, iki kraigo - 13,7 m, užstatymo tankį žr. TRP 87-106 lap.; -; TRP 71 lap.; BR Nr. 2-6, 8; FF Nr. 1.12, 13; 2013, 2023 m.); miesto vilos perimetrinis XIX a.-XX a. I p. užstatymas 2 aukštų su pastoge pastatu kvartalo Nr. 9A R dalyje Labdarių g. (2 a. su pastoge pastato aukštis iki karnizo 6,6 m, iki kraigo - 10,1 m, užstatymo tankį žr. TRP 87-106 lap.; -; TRP 72 lap.; BR Nr. 2-6, 8; FF Nr. 9A.6; 2013, 2023 m.); atskirai stovinčių statinių užstatymas apie 1860 m. statytu Beit midrašo - maldos namų - pastatu kvartalo Nr. 1 ŠR dalyje Žygimantų g. valdoje, 1982 m. statybos administraciniu pastatu kvartalo Nr. 3 V dalyje Gedimino pr. valdoje (užstatymo tankį žr. TRP 87-106 lap.; XXI a. I deš. ant sinagogos pastato užstatytas III a., atskiriant jį nuo autentiško sinagogos tūrio tinko trauka; TRP 71 lap.; BR Nr. 2-6, 8; FF Nr. 1.10, 11, 3.9; 2013, 2023 m.); laisvo planavimo visuomeninių pastatų užstatymas 1981 m. statybos 3-5 aukštų su sutapdintais stogais Ryšių rūmais kvartalo Nr. 13 PR dalyje Vilniaus, Palangos gatvių valdoje (viršutiniai pastato aukštai mansardinio tipo, pastato aukštis nuo 15,0 m iki 22,4 m, užstatymo tankį žr. TRP 87-106 lap.; -; TRP 72 lap.; FF Nr. 13.8; 2013, 2023 m.); III B senamiesčio zonos „Vingrių priemiesčio“ užstatymo tipai: perimetrinis posesijinis XIX-XX a. I p. užstatymas su XV-XVIII a. reliktais 1-3 aukštų su pastogėmis pastatais kvartale Nr. 88B Raugyklos g. valdoje, kvartalo Nr. 89 R, PR dalyse Pylimo, Plačiosios, Kruopų gatvių valdose, kvartalo Nr. 90 PR dalyje Pylimo, Vingrių gatvių, kvartalo Nr. 92A Š dalyje J. Basanavičiaus g., kvartalo Nr. 92B V dalyje Pylimo g. valdose, kvartalo Nr. 93B R dalyje J. Basanavičiaus, Vingrių gatvių, kvartalo Nr. 94 PR dalyje Pylimo, J. Basanavičiaus gatvių valdose (1-3 a. su pastogėmis pastatų aukštis iki karnizo nuo 3,0 m iki 12,0 m, iki kraigo - nuo 6,0 m iki 21,1 m, užstatymo tankį žr. TRP 87-106 lap.; -; TRP 73-74 lap.; BR Nr. 2-6, 8; FF Nr. 88B.1, 89.1-3, 5, 6, 90.2, 92A.1-4, 5; 92B.2, 3, 93B.4, 5, 94.2, 10, 11; 2013, 2023 m.); perimetrinis reguliarus valdos XIX-XX a. I p. užstatymas su XV-XVIII a. reliktais, XX a. II p.-XXI a. pr. tarpais 2-4 aukštų su pastogėmis pastatais kvartaluose: Nr. 88A, 88B, 89, kvartalo Nr. 90 ŠV dalyje Naugarduko, Vingrių gatvių valdose, kvartalo Nr. 92A Š, V dalyse J. Basanavičiaus, Vingrių gatvių, kvartalo Nr. 93B V dalyje J. Basanavičiaus, Mindaugo gatvių valdose, kvartalo Nr. 93A ŠV, ŠR, PR dalyse Mindaugo, Vingrių, Naugarduko gatvių valdose, kvartalo Nr. 94 Š, P, V dalyse K. Kalinausko, J. Basanavičiaus, Teatro gatvių, kvartalo Nr. 95 Š dalyje Mindaugo, K. Kalinausko, Teatro gatvių valdose, iš jų - užstatymas atskirais 5-6 aukštų su pastogėmis pastatais kvartaluose: Nr. 93B, 94, 95 (2-4 a. su pastogėmis pastatų aukštis iki karnizo nuo 7,0 m iki 19,0 m, iki kraigo - nuo 11,1 m iki 24,0 m, 5-6 a. su pastogėmis pastatų aukštis iki karnizo nuo 15,1 m iki 28,0 m, iki kraigo - nuo 17,8 m iki 34,8 m, užstatymo tankį žr. TRP 87-106 lap.; -; TRP 73-74 lap.; BR Nr. 2-6, 8; FF Nr. 88A.2-5, 7, 11, 12, 88B.1, 3-7, 89.4, 7-11, 90.1, 92A. 5; 93A.1-3, 5-7, 93B.4-6, 94.1, 3-7, 10-12, 95.1, 2, 6; 2013, 2023 m.); komponentinis išsklaidytas XVI-XIX a. vid. užstatymas Vilniaus evangelikų reformatų sinodo pastato, kitų objektų kompleksu kvartalo Nr. 94 R dalyje Pylimo g. valdoje (užstatymo tankį žr. TRP 87-106 lap.; -; TRP 73 lap.; BR Nr. 2-6, 8; FF Nr. 94.8, 10-12; 2013, 2023 m.); miesto vilos perimetrinis XIX a. pab.-XX a. I p. užstatymas 2-3 aukštų su pastogėmis pastatais kvartalo Nr. 94 PV dalyje bei kvartalo Nr. 95 R dalyje Teatro g. valdose (2-3 a. su pastogėmis pastatų aukštis iki karnizo nuo 8,0 m iki 11,9 m, iki kraigo - nuo 10,7 m iki 15,4 m, užstatymo tankį žr. TRP 87-106 lap.; -; TRP 73 lap.; BR Nr. 2-6, 8; FF Nr. 88A.9, 94.4, 10, 11, 95.3; 2013, 2023 m.); miesto vilos laisvas XIX a. pab.-XX a. I p. užstatymas 2-3 aukštų su pastogėmis pastatais kvartalo Nr. 88A PR dalyje Raugyklos g. valdoje, kvartalo Nr. 94 PV dalyje Teatro g. bei Š dalyje K. Kalinausko g. valdose (2-3 a. su pastogėmis pastatų aukštis iki karnizo nuo 7,5 m iki 9,9 m, iki kraigo - nuo 9,8 m iki 13,0 m, užstatymo tankį žr. TRP 87-106 lap.; -; TRP 73-74 lap.; BR Nr. 2-6, 8; FF Nr. 88A.9, 94.9, 10-12; 2013, 2023 m.); atskirai stovintys statiniai: 1959-1962 m. statytas Pirmasis Vilniaus planetariumo pastatas kvartalo Nr. 92A V dalyje J. Basanavičiaus g. valdoje, 1957 m. - Vilniaus kolegijos Ekonomikos fakulteto pastatas kvartalo Nr. 93A P dalyje Naugarduko g., 1912-1913 m. statybos Vilniaus senasis teatras kvartalo Nr. 95 P dalyje J. Basanavičiaus g. (užstatymo tankį žr. TRP 87-106 lap.; -; TRP 73 lap.; BR Nr. 2-6, 8; FF Nr. 92A.5, 93A.10, 95.4, 5; 2013, 2023 m.); laisvo planavimo visuomeninių pastatų XX a. II p. užstatymas 2-5 a. su sutapdintais stogais Simono Daukanto gimnazijos pastatu kvartalo Nr. 93A PV dalyje Naugarduko g. (pastato aukštis nuo 14,7 m iki 21 m, užstatymo tankį žr. TRP 87-106 lap.; -; TRP 73 lap.; FF Nr. 93A.10; 2013, 2023 m.); perimetrinis valdos visumos XIX a. užstatymas 1-3 aukštų su pastogėmis pastatais kvartalo Nr. 92B R dalyje Pylimo g. valdoje, XX a. II p.-XXI a. pr. užstatymas 3-6 aukštų su pastogėmis pastatais kvartalo Nr. 88B ŠR dalyje Raugyklos g., kvartalo Nr. 94 V dalyje Teatro g. valdose (1-3 a. su pastogėmis pastatų aukštis iki karnizo nuo 3,7 m iki 10,9 m, iki kraigo - nuo 5,9 m iki 15,1 m, 3-6 a. su pastogėmis pastatų aukštis iki karnizo nuo 11,3 m iki 22,5 m, iki kraigo - nuo 17,6 m iki 29,9 m, užstatymo tankį žr. TRP 87-106 lap.; -; TRP 73-74 lap.; BR Nr. 2-6, 8; FF Nr. 88B.1-3, 92B1, 3, 94.10-12; 2013, 2023 m.); III C zonos „Rūdininkų-Aštriojo galo priemiesčio“ užstatymo tipai: perimetrinis posesijinis XIX-XX a. I p. užstatymas su XV-XVIII a. reliktais, atskiromis XV-XVIII a. užstatymo struktūromis prie Subačiaus, K. Vanagėlio, M. Daukšos, Lapų, Aušros Vartų, Pylimo, Šv. Stepono gatvių 1-3 aukštų su pastogėmis pastatais

Dokumento žymuo	LAPAS	LAPŲ	LAIDA
P2507-XX-PP-BD_AR	15	42	0

kvartaluose: Nr. 78, 81, kvartalo Nr. 63 P dalyje M. Daukšos, Šv. Dvasios gatvių valdose, kvartalo Nr. 64 PR dalyje K. Vanagėlio, M. Daukšos gatvių, kvartalo Nr. 65 Š dalyje Subačiaus g. valdose, kvartalo Nr. 77 ŠR dalyje ties M. Daukšos ir Lapų gatvių sankryža bei R dalyje K. Vanagėlio g., kvartalo Nr. 79 R dalyje Aušros Vartų g., kvartalo Nr. 82 ŠV, V dalyse Šv. Stepono, Pylimo, Gėlių gatvių valdose, kvartalų Nr. 83, 85, 86 Šv. Stepono g. valdose, kvartalo Nr. 87 ŠV, PR dalyse Pylimo, Raugyklos, Plačiosios gatvių valdose, iš jų atskiru 4 aukštų su pastoge pastatu kvartale Nr. 81 (1-3 a. su pastogėmis pastatų aukštis iki karnizo nuo 3,7 m iki 13,8 m, iki kraigo - nuo 5,3 m iki 20,3 m, 4 a. su pastoge pastato aukštis iki karnizo 17,5 m, iki kraigo - 22,1 m, užstatymo tankį žr. TRP 87-106 lap.; -, TRP 75-77 lap.; BR Nr. 2-6, 8; FF Nr. 63.1, 2, 6-10, 64.4, 5, 65.1-7, 10, 77.2-6, 10, 12, 78.1-9, 79.8-10, 80.10, 81.1-12, 82.3-5, 7, 10, 12-15, 83.3, 4, 85.2, 3, 86.3, 7, 87.1-7, 10-12, 14; 2013, 2023 m.); perimetrinis reguliarus valdos XIX-XX a. I p. užstatymas su pavieniais XV-XVIII a. reliktais, ryškiais XX a. II p.-XXI a. pr. tarpais 1-4 aukštų su pastogėmis pastatais kvartaluose: Nr. 80, 84, kvartalo Nr. 63 Š dalyje Šv. Dvasios, A. Strazdelio gatvių, kvartalo Nr. 64 PV dalyje A. Strazdelio, M. Daukšos gatvių valdose, kvartalo Nr. 77 ŠV, PR dalyse M. Daukšos, Lapų, K. Vanagėlio gatvių, kvartalo Nr. 79 Š, V, P dalyse Bazilijonų, Pylimo, Geležinkelio gatvių, kvartalo Nr. 82 R, V, P dalyse Gėlių, Sodų, Šv. Stepono, V. Šopeno gatvių, kvartalo Nr. 83 Š, V dalyse Šv. Stepono, V. Šopeno, Sodų gatvių valdose, kvartalo Nr. 85 P dalyje Šv. Stepono, Raugyklos gatvių, kvartalo Nr. 87 centrinėje dalyje Pylimo g. valdose, iš jų atskirais 5 aukštų su pastogėmis pastatais kvartaluose Nr. 82, 84 bei pavieniu 6 aukštų su pastoge pastatu kvartale Nr. 84 (1-4 a. su pastogėmis pastatų aukštis iki karnizo nuo 3,5 m iki 18,8 m, iki kraigo - nuo 7,3 m iki 22,4 m, 5 a. su pastogėmis pastatų aukštis iki karnizo nuo 15,7 m iki 17,6 m, iki kraigo - nuo 19,6 m iki 20,2 m, 6 a. su pastoge pastato aukštis iki karnizo 23,3 m, iki kraigo - 28,3 m, užstatymo tankį žr. TRP 87-106 lap.; -, TRP 75-77 lap.; BR Nr. 2-6, 8; FF Nr. 63.2-5, 64.2, 3, 77.1, 7-11, 79.3-7, 11, 12, 80.1-3, 7-9, 11-12, 82.1, 2, 6, 8-12, 16-23, 83.1-5, 7-10, 84.1-12, 14, 85.2, 3, 7, 87.8-10, 12, 13; 2013, 2023 m.); perimetrinis valdos visumos XIX-XX a. I p. užstatymas su XV-XVIII a. reliktais 2-4 aukštų su pastogėmis pastatais kvartalo Nr. 83 ŠV dalyje V. Šopeno g., kvartale Nr. 86 Pylimo, Šv. Stepono gatvių valdose, 1903 m. statyta Vilniaus choralinė Taharat HaKodesh sinagoga kvartalo Nr. 87 ŠV dalyje Pylimo g. valdoje (2-4 a. su pastogėmis pastatų aukštis iki karnizo nuo 6,2 m iki 14,4 m, iki kraigo - nuo 10,8 m iki 17,0 m; sinagogos aukštis 15,4 m, užstatymo tankį žr. TRP 87-106 lap.; -, TRP 75 lap.; BR Nr. 2-6, 8; FF Nr. 83.2, 5, 6, 7, 86.1, 2, 4-6, 8-11; 87.3, 9, 13; 2013, 2023 m.); sodybinis miestelių perimetrinis XIX a. I p. užstatymas 1 aukšto su pastoge pastatu kvartale Nr. 65 prie M. Daukšos g. (1 a. su pastoge pastato aukštis iki karnizo 2,5 m, iki kraigo - 5,0 m, užstatymo tankį žr. TRP 87-106 lap.; -, TRP 77 lap.; BR Nr. 2-6, 8; FF Nr. 65.8; 2013, 2023 m.); miesto vilos perimetrinis XIX-XX a. I p. užstatymas 1 aukšto su pastoge pastatu kvartalo Nr. 84 Šv. Stepono g. valdoje (pastato aukštis iki karnizo 4,2 m, iki kraigo - 9,4 m, užstatymo tankį žr. TRP 87-106 lap.; -, TRP 75 lap.; BR Nr. 2-6, 8; FF Nr. 84.2, 3; 2013, 2023 m.); miesto vilos laisvas XIX-XX a. I p. užstatymas 2-3 aukštų su pastogėmis pastatu kvartalo Nr. 79 Aušros Vartų g. Nr. 25 valdoje (pastato aukštis iki karnizo 9,1 m, iki kraigo - 14,5 m, užstatymo tankį žr. TRP 87-106 lap.; -, TRP 76 lap.; BR Nr. 2-6, 8; FF Nr. 79.13; 2013, 2023 m.); atskirai stovintys statiniai: XX a. I p. koplyčios pastatas kvartalo Nr. 65 ŠR dalyje Subačiaus g. valdoje, 1904-1906 m. statyta Turgaus halė kvartalo Nr. 79 ŠV dalyje Pylimo ir Bazilijonų gatvių sankryžoje, XX a. I p. statybos namas kvartalo Nr. 79 PV dalyje bei transformatorinės pastatas kvartalo Nr. 80 PR dalyje Geležinkelio g., XIX a. koplyčios liekanos kvartalo Nr. 83 centrinėje dalyje (užstatymo tankį žr. TRP 87-106 lap.; -, TRP 75-77 lap.; BR Nr. 2-6, 8; FF Nr. 65.7a, 79.1, 3, 14, 80.4, 83.11; 2013, 2023 m.); laisvo planavimo gyvenamųjų pastatų XIX-XXI a. pr. užstatymas 1-4 aukštų namais kvartalo Nr. 84 PR dalyje Šv. Stepono g. valdoje (1-4 a. su pastogėmis pastatų aukštis iki karnizo nuo 3,9 m iki 15,7 m, iki kraigo - nuo 8,7 m iki 19,3 m, užstatymo tankį žr. TRP 87-106 lap.; -, TRP 75 lap.; BR Nr. 2-6, 8; FF Nr. 84.15; 2013, 2023 m.); III D1 zonos „Subačiaus-Paplaujos priemiesčio“ užstatymo tipai: perimetrinis posesijinis atviras į Misionierių sodą XIX-XX a. I p. užstatymas su XV-XVIII a. reliktais, atskiromis XV-XVIII a. užstatymo struktūromis 1-3 aukštų su pastogėmis pastatais kvartale Nr. 96 Paupio g. valdose (1-3 a. su pastogėmis pastatų aukštis iki karnizo nuo 5,4 m iki 10,4 m, iki kraigo - nuo 8,5 m iki 14,0 m, užstatymo tankį žr. TRP 87-106 lap.; -, TRP 79 lap.; BR Nr. 2-6, 8; FF Nr. 96.1, 2, 4; 2013, 2023 m.); perimetrinis posesijinis XV-XVIII a. užstatymas su XIX-XX a. I p. užstatymo struktūromis 1-2 aukštų su pastogėmis pastatais kvartalo Nr. 97B V dalyje Paupio g. valdose (1-2 a. su pastogėmis pastatų aukštis iki karnizo nuo 3,2 m iki 8,0 m, iki kraigo - nuo 6,0 m iki 14,0 m, užstatymo tankį žr. TRP 87-106 lap.; -, TRP 79 lap.; BR Nr. 2-6, 8; FF Nr. 97.1, 4, 5; 2013, 2023 m.); perimetrinis reguliarus valdos XIX-XX a. I p. užstatymas 1-3 aukštų su pastogėmis pastatais kvartale Nr. 68A Maironio g. valdoje, kvartalo Nr. 76 ŠV dalies valdoje ties M. Daukšos ir K. Vanagėlio gatvių sankryža, kvartale Nr. 96 Paupio g. valdose, kvartalo Nr. 97A PR dalyje prie Aukštaičių g. (1-3 a. su pastogėmis pastatų aukštis iki karnizo nuo 4,7 m iki 11,2 m, iki kraigo - nuo 7,8 m iki 15,7 m, užstatymo tankį žr. TRP 87-106 lap.; -, TRP 78, 79 lap.; BR Nr. 2-6, 8; FF Nr. 68.2, 76.1, 2, 96.1, 3, 5, 97.2; 2013, 2023 m.); perimetrinis valdos visumos XXI a. pr. užstatymas 2 aukštų su pastogėmis pastatais kvartale Nr. 98 (2 a. su pastogėmis pastatų aukštis iki karnizo 9,0 m, iki kraigo - 13,0 m, užstatymo tankį žr. TRP 87-106 lap.; -, TRP 79 lap.; BR Nr. 2-6, 8; FF Nr. 98.2, 3; 2013, 2023 m.); komponentinis sudėtinis XVII a. vid.-XIX a. II p. užstatymas kvartalo Nr. 66 ŠV dalyje Rasų g. valdoje - Vilniaus vizičių vienuolyno statinių ansambliu, kvartalo Nr. 67A Subačiaus g. - Vilniaus misionierių vienuolyno statinių ansambliu ir vaikelio Jėzaus vaikų prieglaudos pastatu (užstatymo tankį žr. TRP 87-106 lap.; -, TRP 78, 79 lap.; BR Nr. 2-6, 8; FF Nr. 66.1-4, 6, 8, 67.1, 5-7; 2013, 2023 m.); miesto vilos laisvas XIX-XX a. II p. užstatymas 1-2 aukštų su pastogėmis pastatais kvartalo Nr. 76 Š dalyje M. Daukšos g. valdoje, kvartalo 96B Paupio g. valdose (1-2 a. su pastogėmis pastatų aukštis iki karnizo nuo 3,6 m iki 8,8 m, iki kraigo - nuo 7,2 m iki 12,6 m, užstatymo tankį žr. TRP 87-

Dokumento žymuo	LAPAS	LAPŲ	LAIDA
P2507-XX-PP-BD_AR	16	42	0

106 lap.; -; TRP 78, 79 lap.; BR Nr. 2-6, 8; FF Nr. 76.4, 96.8; 2013, 2023 m.); miesto vilos perimetrinis XX a. pr.-vid. užstatymas 1-2 aukštų su pastogėmis pastatais kvartalo Nr. 66 P dalyje Rasų g. valdoje, kvartalo Nr. 97A V dalyje Aukštaičių g. valdoje (1-2 a. su pastogėmis pastatų aukštis iki karnizo nuo 2,7 m iki 7,2 m, iki kraigo - nuo 4,3 m iki 12,9 m, užstatymo tankį žr. TRP 87-106 lap.; -; TRP 78, 79 lap.; BR Nr. 2-6, 8; FF Nr. 66.5, 97.1; 2013, 2023m.); III D 2 senamiesčio zonos "Bernardinų sodo" kvartalo 19B užstatymas atskirai stovinčiu 2 aukštų su pastoge pastatu, statytu XIX a. pr. kaip Botanikos sodo Didžioji oranžerija, rekonstruotu XIX a. pab.-XX a. pr., pritaikant pastatą gubernatoriaus vasaros rezidencijai (užstatymo tankį žr. TRP 87-106 lap.; -; TRP 65 lap.; 19B.1, 2; 2023 m.); III E1 zonos „Užupio priemiesčio“ užstatymo tipai: perimetrinis posesijinis XIX-XX a. I p. užstatymas su XV-XVIII a. reliktais, atskiromis XV-XVIII a. užstatymo struktūromis Paupio, Užupio, Polocko gatvėse, XXI a. pr. tarpais 1-3 aukštų su pastogėmis pastatais kvartalo Nr. 69B Paupio g. valdose, kvartalo Nr. 70 V dalyje Paupio, Užupio gatvių, kvartalo Nr. 71 P dalyje bei kvartalo Nr. 72 V dalyje Malūnų, Užupio gatvių valdose, kvartalo Nr. 75A P dalyje Polocko g. valdose (1-3 a. su pastogėmis pastatų aukštis iki karnizo nuo 2,3 m iki 10,6 m, iki kraigo - nuo 6,7 m iki 20,1 m, užstatymo tankį žr. TRP 87-106 lap.; -; TRP 80 lap.; BR Nr. 2-6, 8; FF Nr. 69B.1, 3-6, 70.1, 1a, 2-7, 9, 10, 14a, 15, 71.1, 2, 4-7, 72.1, 2, 18, 19, 23, 75A.1, 2, 9; 2013, 2023 m.); perimetrinis atviras į Vilnios šlaitus XIX-XX a. I p. užstatymas su XV-XVIII a. reliktais, atskiromis XV-XVIII a. užstatymo struktūromis Užupio g., XXI a. pr. tarpais 1-3 aukštų su pastogėmis pastatais kvartalo Nr. 69A V dalyje Užupio g. valdose, kvartalo Nr. 69B Paupio g., kvartalo Nr. 70 Paupio, Užupio, Polocko gatvių, kvartalo Nr. 72 Užupio, Krivių gatvių valdose (1-3 a. su pastogėmis pastatų aukštis iki karnizo nuo 3,2 m iki 11,7 m, iki kraigo - nuo 7,1 m iki 18,5 m, užstatymo tankį žr. TRP 87-106 lap.; -; TRP 80 lap.; BR Nr. 2-6, 8; FF Nr. 69A.1-3, 69B.4, 6, 70.1a, 10, 14a, 15-17, 72.6, 8, 9, 16, 17, 24; 2013, 2023 m.); perimetrinis reguliarius valdos XIX-XX a. I p. užstatymas su XV-XVIII a. reliktais XX a. II p.-XXI a. pr. tarpais 1-3 aukštų su pastogėmis pastatais kvartalo Nr. 69A R dalyje Užupio g. valdoje, kvartalo Nr. 70 R dalyje Polocko g. valdose, kvartalo Nr. 72 Užupio, Krivių gatvių, kvartalo Nr. 75A P, ŠV dalyse Polocko, Krivių gatvių valdose (1-3 a. su pastogėmis pastatų aukštis iki karnizo nuo 3,2 m iki 12,5 m, iki kraigo - nuo 6,9 m iki 19,8 m, užstatymo tankį žr. TRP 87-106 lap.; -; TRP 80 lap.; BR Nr. 2-6, 8; FF Nr. 69A.4, 70.19-21, 30, 72.3-5, 7, 8, 10, 11, 15, 75A.1, 2, 9; 2013, 2023 m.); komponentinis išsklaidytas XVI-XIX a. pab. užstatymas kvartalo Nr. 70 V dalyje Užupio g. - Šv. Baltramiejaus bažnyčios statinių kompleksu, kvartalo Nr. 72 ŠV dalyje Malūnų g. - Vilniaus Užupio bernardinų vienuolyno pastatų kompleksu (užstatymo tankį žr. TRP 87-106 lap.; -; TRP 80 lap.; BR Nr. 2-6, 8; FF Nr. 70.1a, 9, 11, 14a, 72.20; 2013, 2023 m.); sodybinis miestelių perimetrinis XIX-XX a. I p. užstatymas 1 aukšto su pastogėmis pastatais kvartale Nr. 73A, kvartalo Nr. 75 ŠR dalyje Baltojo skg. valdose (1 a. su pastogėmis pastatų aukštis iki karnizo nuo 2,7 m iki 3,8 m, iki kraigo - nuo 6,5 m iki 8,3 m, užstatymo tankį žr. TRP 87-106 lap.; -; TRP 80, 81 lap.; BR Nr. 2-6, 8; FF Nr. 73A.1-4, 16, 18, 21, 75A.4-7; 2013, 2023 m.); sodybinis miestelių netaisyklingas XIX-XX a. I p. užstatymas 1 aukšto su pastogėmis pastatais kvartale Nr. 73A, kvartalo Nr. 70 PV dalyje Paupio g. valdoje bei R dalyje Žvirgždyno g. valdoje (1 a. su pastogėmis pastatų aukštis iki karnizo nuo 2,6 m iki 5,7 m, iki kraigo - nuo 6,0 m iki 9,5 m, užstatymo tankį žr. TRP 87-106 lap.; -; TRP 80, 81 lap.; BR Nr. 2-6, 8; FF Nr. 70.1a, 22a, 73A.1, 5-15, 19, 20, 22; 2013, 2023 m.); miesto vilos perimetrinis XIX-XX a. I p. užstatymas 1-2 aukštų su pastogėmis pastatais kvartalo Nr. 71 ŠR dalyje Malūnų g. valdoje, kvartalo Nr. 75A ŠV dalyje Krivių g. valdoje (1-2 a. su pastogėmis pastatų aukštis iki karnizo nuo 3,0 iki 6,9 m, iki kraigo - nuo 4,5 iki 10,8 m, užstatymo tankį žr. TRP 87-106 lap.; -; TRP 80 lap.; BR Nr. 2-6, 8; FF Nr. 71.2, 3, 75A11; 2013, 2023 m.); miesto vilos laisvas XIX-XX a. II p. užstatymas 2 aukštų aukštų su pastogėmis pastatais kvartalo Nr. 72 Užupio ir Krivių gatvių valdose (2 a. su pastogėmis pastatų aukštis iki karnizo nuo 6,5 m iki 8,5 m, iki kraigo - nuo 9,2 m iki 11,4 m, užstatymo tankį žr. TRP 87-106 lap.; -; TRP 80 lap.; BR Nr. 2-6, 8; FF Nr. 72.12-14; 2013, 2023 m.); atskirai stovinčių statinių užstatymas XIX a. II p.-XX a. I p. pastatytais vandens bokštais Turgaus aikštėje kvartale Nr. 75B bei skvere tarp Vilnios up. ir Malūnų g. kvartalo Nr. 71 Š dalyje (užstatymo tankį žr. TRP 87-106 lap.; -; TRP 80 lap.; BR Nr. 2-6, 8; FF Nr. 71.8, 75B.2; 2013, 2023 m.); laisvo planavimo užstatymas kvartalo Nr. 72 ŠV dalyje Malūnų g. 1981 m. pastatytais 2-4 a. su sutapdintais stogais bei pastogėmis Dailės akademijos naujaisiais rūmais bei jų teritorijoje esančiu XIX a. pab.-XX a. pr. 2 a. su pastoge pastatu, 3 a. su pastoge pastatu kvartalo Nr. 73A Š dalyje Krivių g. valdoje (2-4 a. pastatų su sutapdintais stogais aukštis nuo 9,9 m iki 20,7 m, 2-3 a. su pastogėmis pastatų aukštis iki karnizo nuo 8,2 m iki 13,6 m, iki kraigo - nuo 10,2 m iki 16,0 m, užstatymo tankį žr. TRP 87-106 lap.; -; TRP 80, 81 lap.; BR Nr. 2-6, 8; FF Nr. 72.21, 22, 73A.17; 2013, 2023 m.); III D3 zonos „Antakalnio priemiesčio“ užstatymo tipai: kvartalo Nr. 73B Olandų g. Nr. 21A valdos PV dalies užstatymas atskirai stovinčiu XIX a. pr. parako sandėlio pastatu bei Kosciuškos g. Nr. 7 valdos PR dalies užstatymas atskirai stovinčiu XX a. 7 deš. statytu šaudyklos pastatu (užstatymo tankį žr. TRP 87-106 lap.; -; TRP 82 lap.; BR Nr. 2, 3, 6, 8; FF Nr. 73B.9, 13, 14; 2017, 2023 m.); kvartalo Nr. 73B Kosciuškos g. Nr. 9B valdoje - XIX a. pr.-XX a. I p. užstatymas laisvai teritorijoje išsidėsčiusiais 1 aukšto su pastogėmis pastatais - senąja parako saugykla bei administraciniu pastatu, formuojančiais laisvo planavimo visuomeninių pastatų užstatymo tipą (1 a. su pastogėmis pastatų aukštis iki karnizo nuo 2,5 m iki 3,0 m, iki kraigo - 5,5 m, užstatymo tankį žr. TRP 87-106 lap.; -; TRP 82 lap.; BR Nr. 2, 3, 6, 8; FF Nr. 73B.10, 11; 2017, 2023 m.); kvartalo Nr. 73B Olandų g. Nr. 21 valdoje - sodybinis miestelių netaisyklingas XX a. I p. užstatymas 1 aukšto su pastoge pastatu (1 a. su pastoge pastato aukštis iki karnizo 2,5 m, iki kraigo - 4,5 m, užstatymo tankį žr. TRP 87-106 lap.; -; TRP 82 lap.; BR Nr. 2, 3, 6, 8; FF Nr. 73B.12; 2017, 2023 m.); III E2 zonos „Sluškų-Antakalnio priemiesčio“ užstatymo tipai: komponentinis sudėtinis XVII a. pab.-XX a. I p. užstatymas Domyko ir Konstancijos Sluškų rūmų ir kalėjimo pastatų kompleksu kvartalo Nr. 74 ŠR dalyje T. Kosciuškos g. valdoje (užstatymo tankį žr. TRP 87-106

Dokumento žymuo	LAPAS	LAPŲ	LAIDA
P2507-XX-PP-BD_AR	17	42	0

lap.; -; TRP 82 lap.; BR Nr. 2-6, 8; FF Nr. 74.1, 2, 3; 2013, 2023 m.); atskirai stovintys statiniai - 1932 m. pastatyto prieplaukos pastato liekanos kvartalo Nr. 74 PV dalyje Kosciuškos g., Vilnios ir Neries upių santakoje (1952 m. prieplauka buvo pritaikyta laivams, kursuojantiems į Valakampių paplūdimius, užstatymo tankį žr. TRP 87-106 lap.; -; TRP 82 lap.; FF Nr. 74.4; 2013, 2023 m.);

**Atviros erdvės** - aikštės: Katedros, Rotušės (u.k. 10352), V. Kudirkos, Užupio aikštė Malūnų, Užupio ir Paupio gatvių sankirtoje, Užupio Turgaus aikštė Polocko, Krivių ir Užupio gatvių sankirtoje, Malkų turgaus aikštė (u.k. 10366) Pylimo ir Naugarduko gatvių sankirtoje, Jono Žemaičio aikštė, Simono Daukanto aikštė, aikštė Pilies, Didžiosios, Bokšto gatvių sankirtoje, aikštė Pylimo, Raugyklos ir Šv. Stepono gatvių sankirtoje, Jono Basanavičiaus aikštė Aušros Vartų, Šv. Kazimiero, Subačiaus ir Pasažo gatvių sankirtoje (-; -; žr. priedą Nr. 22; TRP 65, 66, 69-71, 73, 75, 80 lap.; IKONOGN Nr. 1-17, 36, 37; BR Nr. 2; FF Nr. 3.9, 7.1, 19A.2, 3, 9, 25.16-21, 43.1, 2, 47.1-4, 49.1a, 70.5-7, 13, 75B.1, 86.13, 91.1, 2; 2013, 2023 m.); parkai, sodai: Sereikiškių parkas (-; 2013 m. Sereikiškių parkas rekonstruotas - atkurta XIX a. aplinka, kurios autorius dailininkas Vladislavas Štrausas; TRP 65, 80, 81 lap.; IKONOGN Nr. 8; BR Nr. 1; FF Nr. 19A.9, 20B.1-5; 2013, 2023 m.); Misionierių sodas (-; išlikęs fragmentiškai; TRP 78, 79 lap.; IKONOGN Nr. 8; BR Nr. 1; FF Nr. 66.8, 67.1, 68.1-6; 2013, 2023 m.); Botanikos sodo teritorija (1799 m. VU Botanikos sodas iš Pilies g. 22 kiemo, kuriame buvo įkurtas, perkeltas į Pilies kalno papėdę; -; TRP 65 lap.; BR Nr. 1; FF Nr. 19A.8, 9; 2013, 2023 m.); skverai: Pilių skverai - skveras nuo Neries pusės iki Arkikatedros bazilikos Arsenalo ir T. Vrublevskio gatvėse bei skveras Pilies kalno P papėdėje Barbaros Radvilaitės g., Šv. Jurgio skveras - dabar V. Kudirkos a. tarp Gedimino pr. ir Vilniaus g., Karmelitų - dabar Lazdynų Pelėdos skveras tarp Karmelitų, Arklių ir Visų Šventųjų gatvių, Šv. Onos skveras Maironio ir Šv. Mykolo gatvių sankirtoje, Adomo Mickevičiaus skveras prie šv. Onos bažnyčios varpinės bei Bernardinų bažnyčios Maironio gatvėje, Volano g. skveras, Šventaragio skveras tarp Šventaragio, Lauryno Stuokos-Gucevičiaus, Odminių gatvių ir Gedimino pr., Tibeto skveras tarp Vilnios up. ir Malūnų g., brolių Vileišių skveras tarp Neries up. ir T. Kosciuškos g., L. Stuokos-Gucevičiaus skveras tarp L. Stuokos-Gucevičiaus ir Liejyklos gatvių, Stanislovo Moniuškos skveras Vilniaus g., M. Daukšos-Žiupronių-Rasų gatvių sankirtos skveras, Vingrių šaltinių skveras tarp Mindaugo ir Pylimo gatvių, skveras prie Ligoninės ir Pylimo gatvių sankryžos (išlikę istorinės skverų teritorijos, Karmelitų skvero teritorija išplėsta po 1945 m., daugumoje skverų pastatyti monumentaliosios dailės kūriniai, vyrauja sovietmečiu formuotos želdinių kompozicijos; išsamiam želdinių įvertinimui reikalingi papildomi tyrimai; TRP 65-68, 70-73, 78, 80, 82 lap.; IKONOGN Nr. 44; BR Nr. 1; FF Nr. 0.1, 3.9, 7.1, 11B.3-5, 19A.9, 20A.1, 21.14, 27.3, 4, 39A.13, 39B.1, 52.1, 2, 5, 57.1, 66.2, 8, 71.8, 74.3, 92A.6; 2013, 2023 m.); kitos atviros erdvės: atvira erdvė priešais Salomėjos Neries paminklą Vilniaus g., prieigų prie Šv. Kotrynos bažnyčios ir vienuolyno namo iš Vilniaus g. pusės, tarp Vilniaus bonifratrų vienuolyno statinių ansamblio ir Liejyklos g., Maironio g. prie bernardinų vienuolyno ansamblio, Vilniaus senojo teatro prieigų tarp J. Basanavičiaus, Mindaugo ir Teatro gatvių, Simono Daukanto gimnazijos bei Vilniaus kolegijos Ekonomikos fakulteto pastatų prieigų Naugarduko, Mindaugo gatvėse, Pylimo ir Vingrių gatvių sankirtoje (-; -; TRP 66, 67, 73, 74 lap.; FF Nr. 17.7, 8, 20A.3-5, 27.2, 90.2, 93A.4, 10, 95.4, 5; 2023 m.); Vilniaus piliakalnio su papilais ir gyvenvietės teritorija kvartale Nr. 73B (-; -; TRP 65, 81, 82 lap.; FF Nr. 0.1, 19A.9, 73B.1, 6; 2023 m.); Vilniaus Universiteto pastatų formuojama atvira erdvė Universiteto g. (-; -; TRP 67 lap.; FF Nr. 24.29-31; 2023 m.); Vokiečių g. atviroji erdvė (-; -; TRP 69 lap.; FF Nr. 31.1, 34.10, 55.2; 2023 m.); buv. žuvų turgus Maironio ir Aukštaičių gatvių sankirtoje (dabar Tymo turgelis; -; TRP 79 lap.; FF Nr. 68.1, 2; 2023 m.); Kalnų parko stadionas T. Kosciuškos g. 7 (pastatytas 1925 m., rekonstruotas 1949 m.; -; TRP 82 lap.; FF Nr. 19A.9, 73B.13; 2023 m.); Neries krantinė (-; -; TRP 65 lap.; FF Nr. 0.1-4, 9, 1.10; 2023 m.); aikščių, skverų, kitų atvirų erdvių monumentaliosios dailės kūriniai: paminklas Vincui Kudirkai (skulpt. Arūnas Sakalauskas, archit. Ričardas Krištapavičius, 2009 m., granitas, bronzos, Vinco Kudirkos a.; būklė gera; TRP 103, TRP 29, 64 lap.; FF Nr. 7.1a; 2023 m.); paminklas broliams Vileišiams (skulpt. Regimantas Midvikis, archit. Linas Krūgelis ir Ričardas Krištapavičius, 2008 m., bronzos, Vileišių skv.; būklė gera; TRP 104, TRP 27, 64 lap.; FF Nr. 74.5; 2023 m.); paminklas Jonui Basanavičiui (skulpt. Gediminas Piekuras ir Algirdas Rasimavičius, archit. Gediminas Antanas Sakalis, 2018 m., granitas, bronzos, Jono Basanavičiaus a.; būklė gera; TRP 105, TRP 39, 64 lap.; FF Nr. 49.1b; 2023 m.); paminklas Lazdynų Pelėdai (pav. „Seserys“, skulpt. Daliutė Ona Matulaitė, archit. Jūras Balkevičius, Rimantas Buivydas 1995 m., bronzos, Lazdynų Pelėdos skv.; būklė gera; TRP 106, TRP 42, 64 lap.; FF Nr. 52.6; 2023 m.); paminklas Cemachui Šabadui („Daktarui Aiskaudai“, skulpt. Romualdas Kvintas, 2007 m., Mėsinių ir Dysnos gatvių sankryža; būklė gera; TRP 107, TRP 38, 39, 64 lap.; FF Nr. 59.3a; 2023 m.); paminklas Mečislavui Dorzikui (1934 m., granitas, Maironio g.; būklė patenkinama; TRP 108, TRP 36, 64 lap.; FF Nr. 98.4; 2023 m.); paminklas Romain'ui Gary „Berniukas su batu“ (skulpt. Romualdas Kvintas, 2007 m., Mindaugo ir J. Basanavičiaus g. sankryža; būklė gera; TRP 109, TRP 35, 64 lap.; FF Nr. 93B.1a; 2023 m.); skulptūra „Barbora“ (skulpt. Vladas Vildžiūnas, 1982 m., Vokiečių g.; būklė gera; TRP 110, TRP 39, 64 lap.; FF Nr. 55.2a; 2023 m.); skulptūra „Žibintininkas“ (skulpt. Vytautas Nalivaika, 1986 m., Šv. Jono g.; būklė gera; TRP 111, TRP 33, 64 lap.; FF Nr. 24.27a; 2023 m.); skulptūra „Užupio angelas“ (skulpt. Romas Vilčiauskas, archit. Algirdas Umbrasas, 2002 m., žalvaris, bronzos, Užupio a., būklė gera; TRP 112, TRP 36, 37, 64 lap.; FF Nr. 70.5a; 2023 m.); skulptūra „Verknė“ (skulpt. Romanas Kazlauskas, archit. Algimantas Mačiulis, 1969 m., granitas, Pylimo ir Klaipėdos gatvių sankryža; būklė gera; TRP 113, TRP 35, 64 lap.; FF Nr. 28B.6; 2023 m.); skulptūra „Vandens nešėjas“ (skulpt. Romualdas Kvintas, atidengta 2020 m. spalio mėn. Kėdainių ir Lydos gatvių sankryžoje; būklė gera; TRP 114, TRP 38, 64 lap.; FF Nr. 29-5b; 2023 m.); aikščių želdiniai: Rotušės a. ŠV ir ŠR ribų perimetrinio apželdinimo

Dokumento žymuo	LAPAS	LAPŲ	LAIDA
P2507-XX-PP-BD_AR	18	42	0

lapuočiais medžiais pobūdis (-; -; FF Nr. 47.1-4; 2013 m.); gatvių želdiniai: Arsenalo, Gedimino pr., M. Daukšos, T. Kosciuškos, Rasų, Sodų, Šaltinių, V. Šopeno gatvių, K. Vanagėlio g. PR dalies perimetrinio apželdinimo lapuočiais medžiais pobūdis (-; -; IKONOGN Nr. 43; FF Nr. 0.1, 5.7-9, 7.2, 19A.5, 63.1, 9, 64.3, 65.8, 66.2, 73B.2-6, 76.1-3, 5, 6, 77.1, 80.7-13, 82.18, 19, 21-23, 83.6-9, 88A.1-3; 2013 m.); Jogailos, Mindaugo, Volano gatvių R pusių, Palangos, Šventaragio gatvių P pusių, Etmonų g. Š pusės, Naugarduko g. PR pusės perimetrinio apželdinimo lapuočiais medžiais pobūdis (-; -; FF Nr. 8.7, 13.7, 14.1-2, 18.11-13, 50.9-11, 51.3; 2013 m.); Pylimo g. R pusės atkarpos tarp Klaipėdos ir Lydos gatvių, Pylimo g. V pusės atkarpos ties Reformatų skveru ir atkarpos tarp Naugarduko ir Vingrių gatvių, Žygimantų g. atkarpos tarp Radvilų ir T. Vrublevskio gatvių perimetrinio apželdinimo lapuočiais medžiais pobūdis (-; -; IKONOGN Nr. 16, 17, 41; FF Nr. 2.1, 13.7, 28B.1-2, 29.2-3, 90.1, 94.1; 2013 m.); Didžiosios g. V pusės atkarpos tarp Stiklių ir Vokiečių gatvių, R pusės atkarpos tarp Savičiaus ir Šv. Kazimiero g. bei PV pusės atkarpos tarp Rūdninkų ir Etmonų gatvių apželdinimo lapuočiais medžiais pobūdis (-; -; IKONOGN Nr. 16, 17; FF Nr. 47.1, 51.2; 2013 m.);

**Uždaros erdvės** - kiemų erdvės (kai kurie istoriniai kiemai, juos uždengus, paversti pastatų ar jų kompleksų interjerai; būklė bloga, patenkinama; FF Nr. 0.17, 18, 1.8, 12.11, 18.10, 21.13, 23.19, 20, 24.9, 10, 38, 39, 25.14, 28A.10, 11, 36.14, 50.22, 54.1, 56.1, 70.23, 27-30, 72.23, 93A.8, 9; 2013 m.); įvažiavimai į kiemus, dažniausiai pro gatvės korpusuose įrengtas tarpuvartės, kartais pro tvoroje esančius vartus bei pro gretimus pastatus jungiančias arkas (dalyje įvažiavimų įrengtos patalpos; būklė bloga, patenkinama; FF Nr. 1.9, 2.6, 8, 3.5, 6, 4.2, 5, 9B.3, 6, 10.3, 11A.2, 4, 5, 11, 11B.6, 12.2, 9, 10, 15.3, 17.2, 18.1, 3, 5-7, 9, 10, 14-16, 19A.7, 21.2-4, 7, 9, 12, 22.2, 4, 9, 11, 12, 23.3-5, 8, 10-17, 20, 21, 24.5-7, 9, 15-17, 19, 20, 25, 32, 33, 25.2, 3-5, 9-14, 26.4-6, 27.15, 28A.3, 6, 31.3, 5, 8, 10-12, 14, 32.2, 4, 33.3, 34.3-5, 35.10, 11, 36.2, 6, 8, 11-14, 19-21, 37.4, 5, 38.1-4, 9, 13, 17, 39A.2, 6, 42.3, 4, 43.6-8, 14-25, 45.2, 6, 46.4-6, 48.2, 5, 6, 8, 9, 49.2, 3, 5, 11-13, 50.6, 12-17, 54.5, 9, 10, 57.2, 3, 58.9, 59.2, 61.3, 5-8, 63.5, 64.2, 65.2, 3, 69A.2, 3, 70.3, 5, 9, 11, 12, 15, 16, 19, 20, 24, 26, 30, 71.6, 72.1-7, 23, 24, 74.2, 75A.2, 78.8, 79.8, 9, 81.2, 7, 12, 82.6, 11, 16, 18, 21, 22, 83.4, 5, 84.2, 3, 7, 10, 11, 85.2, 87.10, 89.5, 7, 92A.4, 93A.2, 93B.3, 96.3; 2013 m.); kiemų, tarpuvarčių lauko akmenų grindiniai, jų fragmentai, tipas (-; -; žr. punktą 7.2.1.5; 2013 m.); kiemų želdiniai (netyrinėti; -; IKONOGN Nr. 16; BR Nr. 1; FF Nr. 2.4, 5; 2013 m.);

**Panoramos** - senamiesčio panoramos nuo Pilies (Gedimino), Trijų Kryžių kalnų, Altarijos kalvyno PV kalvos, vad. Altanos kalnu, nuo Subačiaus gatvės apžvalgos aikštelės, Subačiaus ir Maironio gatvių sankirtos, nuo Šv. Jonų bažnyčios varpinės, pėsčiųjų pasažo dešiniajame Neries krante, jungiančio Kalvarijų gatvę su „Lietuvos“ viešbučio prieigomis (išskyrus Vilniaus senamiestyje ir jo aplinkoje pastatytus naujus didelių tūrių, aukštybinius statinius, stelbiančius daugiaplanes panoramas, reikšmingiausias istorines dominantes, matomas panoramų ribas, žr. priedus Nr. 4, Nr. 22, panoramas 1-12; -; TRP; IKONOGN Nr. 19-21, 23-34, 40; FF Nr. 0.7, 10, 11, 14, 15, 19-22; 2013 m.; IKONOGN Nr. 52-59, 71, 73, 75, 79, 80, 85, 87; FF Nr. 31, 32; 2017, 2018 m.);

**Siluetai** - siluetas iš ŠV, nuo Neries upės dešiniojo kranto, formuojamas Pilies (Gedimino) kalno su Aukštutinės pilies liekanomis, Altarijos kalvyno kalnų - Kreivojo arba Plikojo - Trijų Kryžių, Stalo, Bekešo - dešiniajame Vilnios krante, Pilies pastatų ir jų liekanų papilyje, Trijų kryžių paminklo Plikojo kalno viršuje (žr. priedus Nr. 5 ir Nr. 22, siluetą 1; -; TRP; FF Nr. 0.1; 2013 m.); siluetas nuo Išganytojo kalno Š šlaito, formuojamas Trijų Kryžių, Pilių komplekso kalvyno, gyvenamųjų namų, vertikalių dominančių - sakralinių pastatų: Šv. Jono Krikštytojo ir Šv. Jono apaštalo ir evangelisto bažnyčios su varpine, Vilniaus arkikatedros varpinės, Vilniaus stačiatikių Dievo Motinos ėmimo į dangų soboro, Šventųjų Pranciškaus Asyžiečio, Bernardino Sieniečio, Šv. Mykolo Arkangelo, Šv. Baltramiejaus bažnyčių (žr. priedus Nr. 5 ir Nr. 22, siluetą 2; -; TRP; FF Nr. 0.5; 2013 m.); siluetas iš PR, nuo Subačiaus g., formuojamas vertikalių dominančių sankaupos iš sakralinių pastatų: Švč. Jėzaus Širdies, Viešpaties Dangun Žengimo, Šv. Kazimiero, Švč. Mergelės Marijos Ramintojos bažnyčių, Vilniaus Šv. Mikalojaus stačiatikių cerkvės, Šventosios Dvasios, Šv. Kotrynos, Šv. Ignoto, Šv. Jurgio, Šventųjų Pranciškaus Asyžiečio, Bernardino Sieniečio, Šv. Mykolo Arkangelo, Šv. Baltramiejaus, bažnyčių, Šv. Jono Krikštytojo ir Šv. Jono apaštalo ir evangelisto bažnyčios su varpine, Vilniaus stačiatikių Dievo Motinos ėmimo į dangų soboro, Šv. Stanislovo ir Šv. Vladislovo arkikatedros bazilikos su varpine, Pilies kalno su Aukštutinės pilies Vakarinio bokšto liekanomis, Trijų kryžių paminklo Plikojo kalno viršuje, Altarijos kalvyno kalnų, gyvenamųjų namų, visuomeninių pastatų (žr. priedus Nr. 5 ir Nr. 22, siluetą 3; -; TRP; FF Nr. 0.16; 2013 m.);

Dokumento žymuo	LAPAS	LAPŲ	LAIDA
P2507-XX-PP-BD_AR	19	42	0

**Perspektyvos** - Pilies g. perspektyva P-Š kryptimi nuo sankryžos su Šv. Mykolo g. į Gedimino kalną su pilies bokštu (žr. priedą Nr. 6, perspektyvą 1; -, TRP; FF Nr. 23.5; 2013 m.); Pilies g. perspektyva Š-P kryptimi nuo sankryžos su Bernardinų g. į Šv. Jonų bažnyčią (žr. priedą Nr. 6, perspektyvą 2; -, TRP; FF Nr. 23.3; 2013 m.); Didžiosios g. perspektyva ŠR-PV kryptimi nuo sankryžos su Švarco g. į Rotušę (žr. priedą Nr. 6, perspektyvą 3; -, TRP; FF Nr. 43.5; 2013 m.); S. Skapo g. perspektyva PR-ŠV kryptimi nuo pastato Skapo g. Nr. 7 į De Reusų rūmus (žr. priedą Nr. 6, perspektyvą 4; -, TRP; FF Nr. 18.1; 2013 m.); Šv. Mykolo g. perspektyva V-R kryptimi nuo sankryžos su Volano g. į Šv. Mykolo bažnyčią (žr. priedą Nr. 6, perspektyvą 5; -, TRP; FF Nr. 38.16; 2013 m.); Šv. Mykolo g. perspektyva V-R kryptimi nuo sankryžos su Bernardinų g. į Šv. Onos bažnyčią (žr. priedą Nr. 6, perspektyvą 6; -, TRP; FF Nr. 38.17; 2013 m.); Maironio g. perspektyva P-Š kryptimi nuo sankryžos su Šv. Brunono Bonifaco g. į Vilniaus Šventųjų Pranciškaus Asyžiečio, Bernardino Sieniečio bei Šv. Onos bažnyčių ir bernardinų vienuolyno statinių ansambli (žr. priedą Nr. 6, perspektyvą 7; -, TRP; FF Nr. 39A.10; 2013 m.); Gedimino pr. perspektyva ŠV-PR kryptimi nuo sankryžos su Totorių g. į Arkikatedrą baziliką ir varpinę (žr. priedą Nr. 6, perspektyvą 8; -, TRP; FF Nr. 6.3; 2013 m.); Tiltto g. perspektyva ŠV-PR kryptimi nuo pastato Tiltto g. Nr. 6 į Arkikatedrą baziliką ir varpinę (žr. priedą Nr. 6, perspektyvą 9; -, TRP; FF Nr. 2.9; 2013 m.); Liejyklos g. perspektyva PV-ŠR kryptimi nuo sankryžos su Šv. Ignoto g. į Trijų Kryžių kalną su paminklu (žr. priedą Nr. 6, perspektyvą 10; -, TRP; FF Nr. 12.1; 2013 m.); Liejyklos g. perspektyva PV-ŠR kryptimi nuo sankryžos su L. Stuokos-Gucevičiaus g. į Vilniaus bonifratų vienuolyno statinių ansambli (žr. priedą Nr. 6, perspektyvą 11; -, TRP; FF Nr. 17.8; 2013 m.); Tiltto g. perspektyva PR-ŠV kryptimi nuo sankryžos su T. Vrublevskio g. į Šv. Jurgio bažnyčią (žr. priedą Nr. 6, perspektyvą 12; -, TRP; FF Nr. 4.3; 2013 m.); Stiklių g. perspektyva PR-ŠV kryptimi nuo sankryžos su Gaono, Žydu ir Antokolskio gatvėmis į Šv. Dvasios bažnyčią (žr. priedą Nr. 6, perspektyvą 13; -, TRP; FF Nr. 32.1; 2013 m.); Stiklių g. perspektyva ŠV-PR kryptimi nuo pastato Stiklių g. Nr. 7 į Šv. Kazimiero bažnyčią (žr. priedą Nr. 6, perspektyvą 14; -, TRP; FF Nr. 36.5; 2013 m.); Klaipėdos g. perspektyva V-R kryptimi nuo pastato Klaipėdos g. Nr. 7B į Šv. Kotrynos bažnyčią (žr. priedą Nr. 6, perspektyvą 15; -, TRP; FF Nr. 14.6; 2013 m.); Aušros Vartų g. perspektyva Š-P kryptimi nuo sankryžos su Subačiaus g. į Baziljonų vartus (žr. priedą Nr. 6, perspektyvą 16; -, TRP; FF Nr. 50.14; 2013 m.); Aušros Vartų g. perspektyva Š-P kryptimi nuo namo Nr. 8 į Šv. Teresės bažnyčią ir Aušros Vartų koplyčią (žr. priedą Nr. 6, perspektyvą 17; -, TRP; FF Nr. 50.16; 2013 m.); Aušros Vartų g. perspektyva Š-P kryptimi nuo Šv. Teresės bažnyčios į Aušros Vartų koplyčią (žr. priedą Nr. 6, perspektyvą 18; -, TRP; FF Nr. 50.19; 2013 m.); Rūdninkų g. perspektyva Š-P kryptimi nuo sankryžos su Dysnos g. į Visų Šventųjų bažnyčią (žr. priedą Nr. 6, perspektyvą 19; -, TRP; FF Nr. 54.6; 2013 m.); Savičiaus g. perspektyva V-R kryptimi nuo pastato Didžioji g. Nr. 18 į Švč. Mergelės Marijos Ramintojos bažnyčią (žr. priedą Nr. 6, perspektyvą 20; -, TRP; FF Nr. 46.10; 2013 m.); Subačiaus g. perspektyva V-R kryptimi nuo namo Subačiaus g. Nr. 21 į Viešpaties Dangun Žengimo (Misionierių) bažnyčią (žr. priedą Nr. 6, perspektyvą 21; -, TRP; FF Nr. 65.5; 2013 m.); Šv. Kazimiero g. perspektyva ŠR-PV kryptimi nuo namo Šv. Kazimiero g. Nr. 3 į arką (žr. priedą Nr. 6, perspektyvą 22; -, TRP; FF Nr. 46.3; 2013 m.); perspektyva R-V kryptimi nuo Paplaujos tilto į Švč. Mergelės Marijos Ramintojos bažnyčią (žr. priedą Nr. 6, perspektyvą 23; -, TRP; FF Nr. 69B.2; 2013 m.); Malūnų g. perspektyva P-Š kryptimi nuo Malūnų ir Užupio gatvių sankryžos į Gedimino pilį ir Šv. Onos bažnyčią (žr. priedą Nr. 6, perspektyvą 24; -, TRP; FF Nr. 71.3; 2013 m.);

**Išklotinės** - gatvių užstatymo išklotinės: Pilies g. R pusės iki pastato Pilies g. Nr. 42, Pilies g. V pusės atkarpos nuo sankryžos su Šventaragio g. iki sankryžos su Šv. Jono g., Didžiosios g. R pusės (išskyrus pastatus Didžioji g. Nr. 20, Nr. 28, pastato Pilies g. Nr. 34 vitrininio lango angą, pastatų Didžioji g. Nr. 6, Nr. 8 plokštuminius stoglangius, pastatų Pilies g. Nr. 18, Didžioji g. Nr. 30, Nr. 40 I a. angos, išskyrus pastato Didžioji g. Nr. 40 duris su portalu, neištirtos, pastato Pilies g. Nr. 34 tarpuvartė įstiklinta; išklotinės iš dalies pakitusios; TRP; FF Nr. 18.14-15, 22.1, 2, 23.1, 2, 4, 6, 24.15-20, 38.1-5, 7, 42.1-3, 43.1-4, 6-10, 12, 13, 46.1-2, 9; 2013 m.); Didžiosios g. ŠV, PV pusės (išskyrus pastatą Vokiečių g. Nr. 1, pastato Didžioji g. Nr. 39 plokštuminius stoglangius, pastato Didžioji g. Nr. 39 I a. angos neištirtos; išklotinė iš dalies pakitusi; TRP; FF Nr. 34.1-3, 36.9, 36.11-13, 36.15, 51.1, 2; 2013 m.); Aušros Vartų g. R ir V pusių, Daukanto a. PR ir ŠV pusių, Universiteto g. V, R ir PV pusių, Šv. Jono g. ŠV pusės (išskyrus pastatą Šv. Jono g. Nr. 6, pastato Aušros Vartų g. Nr. 20 plokštuminius stoglangius, vitrininę lango, durų angas, pastato Aušros Vartų g. Nr. 27 vitrininių langų angas, pastato Etmonų g. Nr. 2 tūrinius stoglangius, pastato Aušros Vartų g. Nr. 11 plokštuminius, tūrinius stoglangius, pastato Aušros Vartų g. Nr. 9 vitrininio lango angą šalia Baziljonų vartų, pastatų Etmonų g. Nr. 2, Aušros Vartų g. Nr. 3, Nr. 9, Nr. 11, Nr. 15 I a. langų, durų angos neištirtos; išklotinės iš dalies pakitusios; TRP; FF Nr. 17.3-4, 9-10, 24.23-31, 33-37, 25.12-13, 15-18, 49.10-14, 50.12-19, 78.1, 7-9, 79.9; 2013 m.); Šv. Jono g. PR pusės atkarpos nuo pastato Šv. Jono g. Nr. 3 iki pastato Nr. 11, S. Skapo g. P ir Š pusių, Švarco g. P pusės, Gaono g. R ir V pusių, Stiklių g. PR ir ŠR pusių (išskyrus pastatus Stiklių g. Nr. 7, Nr. 7A, pastato Stiklių g. Nr. 3 plokštuminius stoglangius, pastatų Stiklių g. Nr. 3, Nr. 16, Nr. 18 I a. angos neištirtos; išklotinės iš dalies pakitusios; TRP; FF Nr. 18.3-9, 24.2-8, 32.1-5, 33.1, 34.4-6, 35.2-5, 14-17, 36.1-7, 15-21, 37.1-6; 2013 m.); Šv. Ignoto g. PR ir ŠR pusių (išskyrus pastatą Šv. Ignoto g. Nr. 8, pastato Šv. Ignoto g. Nr. 12 tūrinius stoglangius; išklotinės iš dalies pakitusios; TRP; FF Nr. 15.2, 3, 16.2, 25.2-6, 26.6, 7, 27.10-17; 2013 m.); M. Antokolskio g. ŠV pusės atkarpos iš pastatų Žydu g. Nr. 2 ir M. Antokolskio g. Nr. 11, Žydu g. ŠV pusės atkarpos iš pastatų Stiklių g. Nr. 14 ir Žydu g. Nr. 3, Žydu g. PR pusės atkarpos iš pastatų Žydu g. Nr. 2 ir Nr. 4A, Dominikonų g. ŠV pusės atkarpos nuo pastato Dominikonų g. Nr. 6 iki pastato Universiteto g. Nr. 2, Dominikonų g. PR pusės atkarpos nuo pastato Dominikonų

Dokumento žymuo	LAPAS	LAPŲ	LAIDA
P2507-XX-PP-BD_AR	20	42	0

g. Nr. 5 iki pastato Nr. 15, Trakų g. PR pusės, Trakų g. ŠV pusės (išskyrus pastatą Trakų g. Nr. 16, pastatų Dominikonų g. Nr. 5, Trakų g. Nr. 13, Nr. 15 I a. angos, pastato Trakų g. Nr. 11 fasadai neištirti; išsklotinės iš dalies pakitusios; TRP; FF Nr. 25.6-10, 27.18, 19, 28A.1-5, 31.6-8, 32.6-8, 33.2, 3, 34.7, 8, 35.8-11; 2013 m.); Bernardinų g. ŠR ir PV pusių, Šiltadaržio g. V ir R pusių (išskyrus pastatų Bernardinų g. Nr. 9, Šv. Mykolo g. Nr. 14 plokštuminius stoglangius, XX a. II p. suformuotą tarpuvartę su sandėliu Šiltadaržio g. 6 bei vartelius, įrengtus tvoros Šiltadaržio g. 6 Š atkarpoje; tvoros Šiltadaržio g. 6 P atkarpoje buvę varteliai su arkine sąrama ir spyna XX a. II p. buvo susiaurinti, suformuojant lygią sąramą, išsklotinės iš dalies pakitusios; žr. priedą Nr. 20; TRP 9A lapas; FF Nr. 21.1-9, 22.3-10, 23.14-18; 2013, 2021 m.); Šv. Mykolo g. Š, ŠV ir P pusių, Literatų g. Š ir P pusių, A. Volano g. R ir V pusių, Rusų g. ŠR ir PV pusių, Latako g. PR ir ŠV pusių (išskyrus pastatą Latako g. Nr. 2, pastatų Šv. Mykolo g. Nr. 4, Nr. 12, Nr. 14, Latako g. Nr. 3 plokštuminius stoglangius; išsklotinės iš dalies pakitusios; TRP; FF Nr. 23.7-14, 38.8-15, 39A.1-6, 11-13, 41.1-3; 2013 m.); Bokšto g. V pusės atkarpos nuo sankryžos su Didžiąja g. iki pastato Savičiaus g. Nr. 17 ir atkarpos tarp Subačiaus ir Šv. Kazimiero gatvių, Bokšto g. R pusės (išskyrus pastatą Bokšto g. Nr. 12A, pastato Bokšto g. Nr. 1 plokštuminius stoglangius, pastatų Bokšto g. Nr. 8, Nr. 10 tūrinius, plokštuminius stoglangius; išsklotinės iš dalies pakitusios; TRP; FF Nr. 41.1, 41.5, 43.20-27, 44.1-4, 45.2-3, 48.5-7, 67.2-3; 2013 m.); Išganytojo g. P pusės, Išganytojo g. Š pusės atkarpos nuo sankryžos su Bokšto g. iki pastato Maironio g. Nr. 15 (išskyrus pastato Išganytojo g. Nr. 2 plokštuminius stoglangius, pastato Išganytojo g. Nr. 4 vidurinės dalies 3 I a. langų angos neištirtos; išsklotinės iš dalies pakitusios; TRP; FF Nr. 41.4, 44.4-5; 2013 m.); Savičiaus g. Š ir P pusių (išskyrus pastatą Didžioji g. Nr. 20, pastatų Savičiaus g. Nr. 6, Nr. 7, Nr. 8, Nr. 12 plokštuminius stoglangius, pastato Savičiaus g. Nr. 7 vitrininio lango angą, pastatų Savičiaus g. Nr. 5, Nr. 6 I a. angos neištirtos; išsklotinės iš dalies pakitusios; TRP; FF Nr. 43.13-20, 45.5, 46.7-9; 2013 m.); Augustijonų g. V pusės, Augustijonų g. R pusės Š atkarpos ties sankryža su Savičiaus g., Maironio g. V pusės atkarpos tarp Šv. Mykolo ir Rusų gatvių, Maironio g. R pusės Š atkarpos ties sankryža su B. Radvilaitės g. (išskyrus Š dalyje suformuotą tvorą; išsklotinės iš dalies pakitusios; TRP; FF Nr. 20A.1-5; 39A.6-11, 45.5, 46.5-7; 2013 m., 2016 m.); B. Radvilaitės g. P pusės (išskyrus pastatą B. Radvilaitės g. Nr. 1; išsklotinė iš dalies pakitusi; TRP; FF Nr. 21.9, 10, 11, 22.1, 11, 12; 2013 m.); B. Radvilaitės g. Š pusės R atkarpos ties sankryža su Maironio g. (išskyrus kraštinį pastatą B. Radvilaitės g. Nr. 6B; išsklotinė iš dalies pakitusi; TRP; FF Nr. 19A.7; 2013 m.); L. Stuokos-Gucevičiaus g. PR pusės, L. Stuokos-Gucevičiaus g. ŠV pusės atkarpos nuo pastato L. Stuokos-Gucevičiaus g. Nr. 7 iki pastato Nr. 13 (išskyrus pastatą L. Stuokos-Gucevičiaus g. Nr. 11, pastato L. Stuokos-Gucevičiaus g. Nr. 9 tūrinius stoglangius; išsklotinė iš dalies pakitusi; TRP; FF Nr. 11A.4, 5, 17.5-8; 2013, 2016 m.); Pranciškonų g. PV pusės, Pranciškonų g. ŠR pusės atkarpos nuo pastato Pranciškonų g. Nr. 4 iki pastato Šv. Mikalojaus g. Nr. 7, Šv. Mikalojaus g. ŠV pusės atkarpos iš pastatų Šv. Mikalojaus g. Nr. 5, Nr. 7, Šv. Mikalojaus g. V pusės atkarpos iš pastatų Šv. Mikalojaus g. Nr. 11, Nr. 13, Šv. Mikalojaus g. R pusės atkarpos iš Šv. Mikalojaus bažnyčios statinių, Mėsinių g. ŠV ir PR pusių atkarpos tarp Vokiečių ir Ašmenos gatvių (išskyrus Pranciškonų bažnyčios varpinės vietą, Mėsinių g. ŠV pusės pastatą Ašmenos g. Nr. 10, pastato Šv. Mikalojaus g. Nr. 5 I a. angos neištirtos; išsklotinės iš dalies pakitusios; TRP; FF Nr. 31.10-14, 55.3-5, 61.10, 62.4; 2013, 2016 m.); Mėsinių g. ŠV pusės atkarpos tarp Dysnos ir Ligoninės gatvių, Dysnos g. PV pusės atkarpos iš pastatų Dysnos g. Nr. 2, Nr. 4, Žemaitijos g. P pusės atkarpos nuo pastato Žemaitijos g. Nr. 1 iki pastato Nr. 11, Šiaulių g. PV pusės atkarpos nuo pastato Mėsinių g. Nr. 11 iki pastato Šiaulių g. Nr. 8, Šiaulių g. ŠR pusės atkarpos iš pastato Šiaulių g. Nr. 5, Klaipėdos g. Š pusės (išskyrus pastatus Šiaulių g. Nr. 1, Klaipėdos g. Nr. 2A, neužstatytą sklypą su naujai suformuota tvora tarp pastatų Žemaitijos g. Nr. 1 ir Nr. 3, neužstatytą Klaipėdos ir Pylimo gatvių kampą, pastato Šiaulių g. Nr. 5 rekonstruotas I a. angas, pastatų Žemaitijos g. Nr. 11, Pylimo g. Nr. 14 tūrinius stoglangius, pastatų Mėsinių g. Nr. 5, Nr. 9, Nr. 11, Šiaulių g. Nr. 5 plokštuminius stoglangius; išsklotinės iš dalies pakitusios; TRP; FF Nr. 14.4-5, 7, 56.1, 3-4, 58.5, 6, 8-10, 59.1-3, 5; 2013 m.); Ligoninės, Vokiečių gatvių PV pusių (išskyrus pastatus Vokiečių g. Nr. 2, Nr. 18, Nr. 18A, Nr. 26, pastato Ligoninės g. Nr. 7 tūrinius stoglangius, pastatų Ligoninės g. Nr. 11, Vokiečių g. Nr. 6 plokštuminius stoglangius, pastato Vokiečių g. Nr. 14 užstatytą III a., pastatų Vokiečių g. Nr. 4, Nr. 6, Nr. 12, Nr. 14 I a. angos neištirtos; išsklotinės iš dalies pakitusios; TRP; FF Nr. 31.1-5, 55.2, 56.2, 57.5, 6, 7; 61.1-6; 2013 m.); Kėdainių g. PV pusės, Lydos g. Š pusės atkarpos tarp Kėdainių ir Pranciškonų gatvių, Totorių g. V pusės (išskyrus pastatą Šv. Ignoto g. Nr. 8, priestatą Totorių g. Nr. 23, pastato Totorių g. Nr. 23 plokštuminius stoglangius, pastato Totorių g. Nr. 7 tūrinius stoglangius, pastato Totorių g. Nr. 7 I a. angos neištirtos; išsklotinės iš dalies pakitusios; TRP; FF Nr. 9B.5, 6, 12.2, 16.8, 9, 26.1, 2, 29.6-7, 30.4-5; 2013 m.); Totorių g. R pusės (išskyrus pastatų Totorių g. Nr. 8, Nr. 13, Nr. 16, Nr. 30 plokštuminius stoglangius, pastato Totorių g. Nr. 32 tūrinius, plokštuminius stoglangius, pastatų Totorių g. Nr. 20, Nr. 24 I a. angos neištirtos; išsklotinė iš dalies pakitusi; TRP; FF Nr. 10.4, 6, 11A.3, 25.19-24; 2013, 2016 m.); Liejyklos g. Š ir P pusių (išskyrus neužstatytą Liejyklos ir Totorių gatvių kampą, pastato Liejyklos g. Nr. 9 naujai užstatytą IV aukštą, mansardą su tūriniais, plokštuminiais stoglangiais, pastatų Liejyklos g. Nr. 5, Nr. 7, Nr. 9, Totorių g. Nr. 23 cokolinio, I a. angos neištirtos, pastato Liejyklos g. Nr. 5 perstatyta V dalis neištirta; išsklotinės iš dalies pakitusios; TRP; FF Nr. 11A.4, 12.9, 10, 15.1, 16.1-8; 2013 m.); Benediktinių g. ŠV pusės atkarpos iš pastatų Vilniaus g. Nr. 28 ir Liejyklos g. Nr. 3, Benediktinių g. PR pusės (išskyrus pastatą Šv. Ignoto g. Nr. 4; išsklotinės iš dalies pakitusios; TRP; FF Nr. 15.4-6, 16.9, 26.3, 27.7, 8; 2013 m.); T. Kosciuškos g. ŠV ir PR pusių, Arsenalo g. P pusės, Žygimantų g. P, PV pusės (išskyrus pastatus Žygimantų g. Nr. 5a, 13, pastato Vilniaus g. Nr. 2 užstatytą stiklinį IV aukštą, pastatų Žygimantų g. Nr. 2, Nr. 4, Nr. 14 plokštuminius stoglangius, pastatų Žygimantų g. Nr. 6, Nr. 11, Nr. 14, Vilniaus g. Nr. 2 cokolinių aukštų angos neištirtos; išsklotinės iš dalies pakitusios; TRP; FF Nr. 1.1, 2, 5, 2.1, 2, 4, 5, 19A.4, 6, 74.1, 2, 73B.2-5; 2013 m.); T.

Dokumento žymuo	LAPAS	LAPŲ	LAIDA
P2507-XX-PP-BD_AR	21	42	0

Vrublevskio g. PR ir ŠV pusių (išskyrus pastato Žygimantų g. Nr. 1 priestatą; išsklotinės iš dalies pakitusios; TRP; FF Nr. 2.2, 3, 6, 5.10, 19A.6; 2013 m.); Šventaragio g. V pusės atkarpos tarp Tiltų g. ir Gedimino pr., Šventaragio g. PV, P pusės atkarpos tarp L. Stuokos-Gucevičiaus ir Pilies gatvių (išskyrus pastato Universiteto g. Nr. 14 naujai pristatytą ŠV dalį; išsklotinės iš dalies pakitusios; TRP; FF Nr. 5.2, 3, 10, 11B.3, 18.3, 11, 12, 13; 2013 m.); Radvilų g. PR pusės nuo sankryžos su Žygimantų g. iki pastato Radvilų g. Nr. 5, Radvilų g. ŠV pusės nuo sankryžos su Tiltų g. iki pastato Tiltų g. Nr. 17, Tiltų g. PV pusės atkarpos nuo pastato Tiltų g. Nr. 2 iki pastato Nr. 12A, Tiltų g. ŠR pusės atkarpos nuo sankryžos su T. Vrublevskio g. iki pastato Tiltų g. Nr. 21, Vilniaus g. R pusės atkarpos nuo sankryžos su Žygimantų g. iki sankryžos su Tiltų g. ir atkarpos nuo pastato Vilniaus g. Nr. 12 iki pastato Nr. 22 (išskyrus pastatą Vilniaus g. Nr. 18, buvusio skersgatvio užstatymą tarp pastatų Vilniaus g. Nr. 2 ir Vilniaus g. Nr. 4, pastato Vilniaus g. Nr. 2 užstatytą stiklinį IV aukštą, pastato Radvilų g. Nr. 5 užstatytą IV aukštą, pastatų Tiltų g. Nr. 15, Vilniaus g. Nr. 16 tūrinius stoglangius, pastatų Tiltų g. Nr. 6, Nr. 17, Nr. 19 plokštuminius stoglangius, pastato Tiltų g. Nr. 21 PR dalies asbocementinių lakštų stogo dangą, pastato Tiltų g. Nr. 6 I a. angos, pastato Radvilų g. Nr. 5 priestatai, langų angos, pastato Tiltų g. Nr. 17 tūriniai stoglangiai neištirti; išsklotinės iš dalies pakitusios; TRP; FF Nr. 1.3, 4, 6, 2.3, 4, 4A, 7-9, 3.5, 6, 4.5-7, 5.6, 9A.3, 8.9, 12.7; 2013 m.); Vilniaus g. ŠR pusės atkarpos nuo sankryžos su Liejyklos g. iki Šv. Kotrynos bažnyčios, Vilniaus g. V pusės (išskyrus pastatus Vilniaus g. Nr. 33, Nr. 45, pastato Vilniaus g. Nr. 47 plokštuminius stoglangius, pastato Vilniaus g. Nr. 19 tūrinius stoglangius, pastato Vilniaus g. Nr. 19 I a. angos neištirtos; išsklotinės iš dalies pakitusios; TRP; FF Nr. 8.1, 5, 6, 10, 15.6, 27.2-6, 28A.5; 2013 m.); Gedimino pr. Š pusės (išskyrus pastato Gedimino pr. Nr. 3A plokštuminius stoglangius; pastato Gedimino pr. Nr. 3A I a. angos neištirtos; išsklotinės iš dalies pakitusios; TRP; FF Nr. 3.1, 2, 5.3, 4, 7-9, 6.1; 2013 m.); Gedimino pr. P pusės (išskyrus pastatą Gedimino pr. Nr. 16; išsklotinės iš dalies pakitusios; TRP; FF Nr. 8.1, 2, 9A.1, 9B.3, 10.1, 2, 5; 2013, 2016 m.); V. Kudirkos a. R kraštinės, Islandijos g. ŠR pusės, Islandijos g. PV pusės atkarpos nuo pastato Islandijos g. Nr. 2 iki pastato Nr. 6, Ž. Liauksmino g. Š ir P pusių atkarpos tarp Tiltų ir K. Sirvydo gatvių, K. Sirvydo g. V pusės (išskyrus pastato Ž. Liauksmino g. Nr. 6 praplattintą durų angą ir virš jos esančias I a. langų angas, tūrinius stoglangius, pastatų Ž. Liauksmino g. Nr. 3A, Nr. 6, Tiltų g. Nr. 6 plokštuminius stoglangius; išsklotinės iš dalies pakitusios; TRP; FF Nr. 3.1, 4, 5, 4.2, 8-10, 6.2, 8.4, 8, 13.2, 4, 5; 2013 m.); K. Sirvydo g. R pusės (išskyrus pastatą Gedimino pr. Nr. 5B; išsklotinė iš dalies pakitusi; TRP; FF Nr. 4.6, 5.4, 5; 2013 m.); Jogailos g. R pusės (išskyrus pastatą Nr. 4; išsklotinė iš dalies pakitusi; TRP; FF Nr. 8.2, 3, 7; 2013 m.); Labdarių g. P ir Š pusių (išskyrus pastatą Vilniaus g. Nr. 18, pastatų Labdarių g. Nr. 4, Nr. 8 cokolinio a. angos neištirtos; išsklotinės iš dalies pakitusios; TRP; FF Nr. 9A.2, 4, 5, 9B.1, 4, 11A.6, 12.3-5, 7; 2013 m.); Odminių g. Š, ŠV pusės (išskyrus atkarpą nuo pastato Odminių g. Nr. 7 iki pastato Nr. 13, pastato Odminių g. Nr. 5 plokštuminius stoglangius; išsklotinė iš dalies pakitusi; TRP; FF Nr. 10.2, 3; 2013 m.); Odminių g. P, PR pusės (išskyrus pastatą L. Stuokos-Gucevičiaus g. Nr. 1, pastato Odminių g. Nr. 14 R dalį, pastatų Odminių g. Nr. 14, Nr. 16 tūrinius stoglangius, pastatų Odminių g. Nr. 8, Nr. 12 plokštuminius stoglangius; išsklotinė iš dalies pakitusi; TRP; FF Nr. 11A.2, 6-8; 2013 m.); Malūnų g. ŠR pusės, Paupio g. ŠR ir PV pusių atkarpos nuo sankryžos su Malūnų g. iki Paplaujos tilto (išskyrus pastato Paupio g. Nr. 14 balkoną ir jo durų angą, R korpuso plokštuminius stoglangius, pastatų Paupio g. Nr. 5, Nr. 8, Nr. 11, Nr. 12 tūrinius stoglangius, pastato Paupio g. Nr. 3 plokštuminius stoglangius, pastato Paupio g. Nr. 14 R korpuso angos neištirtos; išsklotinės iš dalies pakitusios; TRP; FF Nr. 69B.3-6, 70.1-4, 72.18-20; 2013 m.); Paupio g. Š pusės atkarpų iš pastatų Paupio g. Nr. 16 ir Nr. 18, Paupio g. P pusės atkarpų nuo pastato Paupio g. Nr. 17 iki pastato Nr. 19 ir nuo pastato Paupio g. Nr. 25 iki pastato Nr. 29, Užupio g. Š pusės atkarpos nuo pastato Užupio g. Nr. 2 iki pastato Nr. 30, Užupio g. P pusės (išskyrus naujus pastatus Užupio g. Nr. 11 ir Nr. 25, pastatų Užupio g. Nr. 16, Nr. 23 plokštuminius stoglangius, pastatų Užupio g. Nr. 20, Nr. 30, Nr. 32, Paupio g. Nr. 19 tūrinius stoglangius, pastato Užupio g. Nr. 22 plokštuminius, tūrinius stoglangius, pastato Paupio g. Nr. 25 I a. R lango angą, pastatų Užupio g. Nr. 16, Nr. 20 cokolinio a. angos, pastatų Užupio g. Nr. 22, Paupio g. Nr. 16 I a. angos neištirtos; išsklotinės iš dalies pakitusios; TRP; FF Nr. 69A.2-4, 69B.3-6, 70.1-4, 6, 9, 10, 11, 14-16, 71.5-7, 72.1-8, 96.2-4, 97. 4, 4a, 5, 5a; 2013, 2023 m.); dešiniojo Vilnelės kranto atkarpų tarp Užupio ir Bernardinų tiltų bei abipus Paplaujos tilto, Polocko g. Š pusės atkarpų nuo pastato Polocko g. Nr. 2 iki pastato Nr. 6 ir nuo pastato Nr. 12 iki pastato Nr. 14, Polocko g. P pusės atkarpos iš pastato Polocko g. Nr. 1 bei atkarpos nuo pastato Polocko g. Nr. 7 iki pastato Nr. 13, Krivių g. ŠV, V pusės atkarpų nuo pastato Krivių g. Nr. 16 iki pastato Nr. 24 ir nuo pastato Krivių g. Nr. 26 iki pastato Nr. 38 (išskyrus garažą Krivių g. Nr. 18, pagalbinį pastatą Krivių g. Nr. 22, pastato Krivių g. Nr. 24 paaukštintą pastogę su mezoninu, pastato Polocko g. Nr. 4 tūrinius stoglangius, pastatų Polocko g. Nr. 6, Nr. 7, Nr. 14 plokštuminius stoglangius, pastatų Krivių g. Nr. 20, Nr. 26, Nr. 28, Nr. 30, Nr. 32, Nr. 34, Nr. 38 asbocementinių lakštų stogų dangas, pastatų Krivių g. Nr. 20, Nr. 28, Nr. 30, Nr. 34 prieangiai, pastatų Polocko g. Nr. 4, Nr. 12 I a. angos, pastatų Krivių g. Nr. 24, Nr. 38 fasadų apdaila neištirti; išsklotinės iš dalies pakitusios; TRP; FF Nr. 69A.1, 69B.1, 70.16-21, 71.1, 73A.1-15, 75A.1, 2, 75B.1; 2013, 2023 m.); Rūdninkų g. PR pusės, Rūdninkų g. ŠV pusės atkarpos tarp Ligoninės ir Pylimo gatvių, Karmelitų g. ŠV pusės, Karmelitų g. PR pusės atkarpos iš pastato Karmelitų g. Nr. 4 korpusų, Arklių g. ŠV pusės atkarpos iki sankryžos su Karmelitų g. ir Arklių g. PR pusės (išskyrus gynybinės sienos Rūdninkų vartų vietą, pastatą Karmelitų g. Nr. 2, tvorą tarp pastatų Arklių g. Nr. 3 ir Nr. 5, pastato Rūdninkų g. Nr. 6 plokštuminius stoglangius, pastato Karmelitų g. Nr. 5 vitrininių langų angas, pastato Rūdninkų g. Nr. 18 I a. angas, pastatų Rūdninkų g. Nr. 18, Etmonų g. Nr. 6 tūrinius, plokštuminius stoglangius, pastatų Rūdninkų g. Nr. 4, Nr. 6, Karmelitų g. Nr. 5, Arklių g. Nr. 24 I a. angos neištirtos; išsklotinės iš dalies pakitusios; TRP; FF Nr. 50.4-8, 51.4, 5, 54.3-11, 56.2, 57.3-5; 2013, 2016 m.); Etmonų g. Š ir P pusių, Pasažo

Dokumento žymuo	LAPAS	LAPŲ	LAIDA
P2507-XX-PP-BD_AR	22	42	0

skg. Š ir P pusių, Visų Šventųjų g. PV ir ŠR pusių, Bazilijonų g. Š pusės atkarpos iš pastatų Nr. 6, Nr. 8 bei atkarpos nuo pastato Bazilijonų g. Nr. 10 iki pastato Nr. 14, Bazilijonų g. P pusės atkarpos iš pastatų Pylimo g. Nr. 58, Bazilijonų g. Nr. 3, Kruopų g. ŠV pusės atkarpų iš pastatų Kruopų g. Nr. 1, Nr. 1A ir Nr. 7, Nr. 9 (išskyrus naują statinį Pylimo g. Nr. 58, pastato Didžioji g. Nr. 39 plokštuminius stoglangius, pastatų Karmelitų g. Nr. 5, Rūdninkų g. Nr. 18, Etmonų g. Nr. 6 tūrinius ir plokštuminius stoglangius, pastatų Didžioji g. Nr. 39, Rūdninkų g. Nr. 18, Etmonų g. Nr. 2, Nr. 4, Karmelitų g. Nr. 5 I a. angos neištirtos; pastato Etmonų g. Nr. 3 stogo konstrukcija ir pastato R dalis rekonstruotos pagal 1988 m. projektą, PR kampe įrengiant įvažiavimo į kiemą angą; išsklotinės iš dalies pakitusios; TRP; FF Nr. 50.1, 2, 8, 11, 51.3, 53.6, 7, 54.7, 8, 89.1, 2; 2013, 2016, 2023 m.); Plačiosios g. ŠR pusės atkarpos nuo pastato Pylimo g. Nr. 37 iki pastato Nr. 41A, Aguonų g. R pusės atkarpos iš pastatų Aguonų g. Nr. 18 ir Šaltinių g. Nr. 13, Šaltinių g. P pusės atkarpos iš pastatų Šaltinių g. Nr. 13 ir Nr. 15, Raugyklos g. PR pusės atkarpos nuo pastato Pylimo g. Nr. 43 iki pastato Šv. Stepono g. Nr. 9, Raugyklos g. ŠV pusės atkarpos tarp Pylimo ir Plačiosios gatvių, Šv. Stepono g. PR, R pusės atkarpos nuo sankryžos su Pylimo g. iki pastato Šv. Stepono g. Nr. 34 (išskyrus pastatus Šv. Stepono g. Nr. 12, Nr. 22, pastato Šv. Stepono g. Nr. 34 iškeltą stogą, plokštuminius stoglangius, pastato Šv. Stepono g. Nr. 14 tūrinius stoglangius, pastato Pylimo g. Nr. 41 plokštuminius stoglangius, asbocementinių lakštų stogo dangą, pastatų V. Šopeno g. Nr. 5, Pylimo g. Nr. 41, Raugyklos g. Nr. 3, Šv. Stepono g. Nr. 4, Nr. 6, Nr. 8, Nr. 14, Nr. 24B, Nr. 28, Nr. 34 cokolinio, I a. angos neištirtos; išsklotinės iš dalies pakitusios; TRP; FF Nr. 82.8, 10-13, 83.3, 4, 5, 86.5, 6, 8, 87.5, 6, 12-14, 88A.4, 7, 89.3, 11; 2013, 2023 m.); Šv. Stepono g. ŠV, V pusės atkarpų nuo pastato Pylimo g. Nr. 43 iki pastato Šv. Stepono g. Nr. 9 ir nuo pastato Šv. Stepono g. Nr. 17 iki pastato Nr. 27A, Kauno g. PV pusės atkarpos nuo pastato Kauno g. Nr. 2 iki pastato Nr. 6, V. Šopeno g. PV ir ŠR pusių, Sodų g. ŠV pusės, Sodų g. PR pusės atkarpos nuo pastato Pylimo g. Nr. 53 iki pastato Sodų g. Nr. 8, Gėlių g. V ir R pusių, Vingrių g. PV pusės atkarpos iš pastatų Vingrių g. Nr. 1, Nr. 3A, Nr. 3B atkarpų nuo pastato Vingrių g. Nr. 11 iki pastato Nr. 17 ir nuo pastato Vingrių g. Nr. 19 iki pastato Nr. 27 (išskyrus pastatus Šv. Stepono g. Nr. 3, Vingrių g. Nr. 21, Sodų g. Nr. 6, priestatą Sodų g. Nr. 21, pastato Kauno g. Nr. 4 užstatytą V a., pastatų Pylimo g. Nr. 53, Šv. Stepono g. Nr. 7 iškeltus stogus su tūriniais, plokštuminiais stoglangiais, pastatų Vingrių g. Nr. 17, Nr. 25 asbocementinių lakštų stogų dangas, pastato Vingrių g. Nr. 13 plokštuminius, tūrinius stoglangius, pastatų Vingrių g. Nr. 11, Nr. 15, Nr. 19, Nr. 23, Šv. Stepono g. Nr. 9 plokštuminius stoglangius, pastatų Šv. Stepono g. Nr. 7, Nr. 9, Nr. 17, Sodų g. Nr. 3, Nr. 5, Nr. 7, Nr. 13, Nr. 15, Nr. 21, Kauno g. Nr. 4, Nr. 6, V. Šopeno g. Nr. 5, Nr. 10, Vingrių g. Nr. 1, Nr. 3A, Nr. 3B, Nr. 13, Nr. 15, Nr. 17 cokolinio, I a. angos neištirtos, pastatų Šv. Stepono g. Nr. 7, Nr. 9 įvažiavimų į vidaus kiemus angos užtaisytos, jose įrengtos durys; išsklotinės iš dalies pakitusios; TRP; IKONOGN Nr. 53; FF Nr. 80.1, 11, 12, 81.7-10, 82.16-23, 83.1, 6-9, 10. 84.3, 4, 10, 11, 85.2, 86.8-11, 89.7, 8, 93A.1-3; 2013, 2018, 2023 m.); Naugarduko g. PR pusės atkarpos iš pastatų Naugarduko g. Nr. 8, Nr. 10, Mindaugo g. R pusės atkarpos nuo pastato Mindaugo g. Nr. 8 iki pastato J. Basanavičiaus g. Nr. 13; Pylimo g. V, PV pusės atkarpos nuo pastato Pylimo g. Nr. 9 iki pastato J. Basanavičiaus g. Nr. 1 ir atkarpos nuo pastato Pylimo g. 25 iki sankryžos su Geležinkelio g. (išskyrus pastato Naugarduko g. Nr. 8 iškeltą stogą su tūriniais stoglangiais, I a. angas, pastatų Naugarduko g. Nr. 10, Pylimo g. Nr. 53 iškeltus stogus su tūriniais, plokštuminiais stoglangiais, pastatų Pylimo g. Nr. 11, Nr. 31, Nr. 33, Nr. 45, Nr. 47, Nr. 59, Nr. 63, J. Basanavičiaus g. Nr. 1 plokštuminius stoglangius, pastato Pylimo g. Nr. 41 plokštuminius, tūrinius stoglangius, asbocementinių lakštų stogo dangą, pastato Pylimo g. Nr. 59 plokštuminius stoglangius, asbocementinių lakštų stogo dangą, pastatų Pylimo Nr. 61, Nr. 65 asbocementinių lakštų stogų dangas, pastatų J. Basanavičiaus g. Nr. 1, Pylimo g. Nr. 37, Nr. 41, Nr. 45, Nr. 47, Nr. 53, Nr. 55, Nr. 59, Nr. 61, Nr. 63 I a., pastato Pylimo g. Nr. 11 cokolinio a. angos neištirtos; išsklotinės iš dalies pakitusios; TRP; FF Nr. 80.1-3, 81.11, 12, 82.15, 86.8, 87.2-4, 5, 89.4-6, 10, 11, 90.1, 2, 94.2, 95.5, 6; 2013 m.); Pylimo g. R, ŠR pusės atkarpų nuo sankryžos su Islandijos g. iki pastato Pylimo g. Nr. 12 ir nuo pastato Pylimo g. Nr. 18 iki pastato Nr. 54 (išskyrus pastatus Pylimo g. Nr. 36, Nr. 44, pastato Pylimo g. Nr. 10 I a. angos neištirtos; išsklotinės iš dalies pakitusios; TRP; FF Nr. 13.2, 3, 6, 7, 14.1, 28A.1, 28B.2-3, 29.1-3, 53.2-4, 57.1-3, 58.1-3, 62.1-2; 2013 m.); skersgatvių tarp Vingrių ir Pylimo g. ŠV, PR pusių, J. Basanavičiaus g. Š pusės atkarpos iš pastatų Teatro g. Nr. 1, J. Basanavičiaus g. Nr. 11 ir atkarpos nuo pastato J. Basanavičiaus g. Nr. 1 iki pastato Nr. 5, J. Basanavičiaus g. P pusės atkarpos tarp Pylimo ir Vingrių gatvių ir atkarpos iš pastatų J. Basanavičiaus g. Nr. 12, Mindaugo g. Nr. 12, Teatro g. R pusės atkarpos nuo pastato Teatro g. Nr. 1 iki pastato Nr. 9, Teatro g. V pusės atkarpos iš pastatų Teatro g. Nr. 10 ir K. Kalinausko g. Nr. 10, Subačiaus g. Š pusės atkarpos tarp Šv. Kazimiero ir Bokšto gatvių ir atkarpos iš pastatų komplekso Subačiaus g. Nr. 26, Subačiaus g. P pusės atkarpų nuo pastato Subačiaus g. Nr. 1 iki pastato Nr. 17 ir nuo pastato Subačiaus g. Nr. 21 iki pastato Nr. 23, buv. Rasų g. ŠR ir PV pusių Š atkarpos tarp Subačiaus ir Žiupronių gatvių (išskyrus pastatus J. Basanavičiaus g. Nr. 4A, Subačiaus g. Nr. 11, pastato J. Basanavičiaus g. Nr. 6 rekonstruotą I a. kampinę ŠV dalį ties sankryža su Vingrių g., ant pastato ŠV dalies užstatytą IV a., pastato Subačiaus g. Nr. 2 naujai užstatytą III a., pastato Subačiaus g. Nr. 15 iškeltą stogą su tūriniais stoglangiais, mūrinę tvorą tarp pastatų Subačiaus g. Nr. 8 ir Nr. 10, pastatų J. Basanavičiaus g. Nr. 1, Nr. 2, Subačiaus g. Nr. 7 plokštuminius stoglangius, pastatų Subačiaus g. Nr. 14, Nr. 17, Nr. 21C, Nr. 23 tūrinius stoglangius, pastato Teatro g. Nr. 7 naujai užstatytą IV a., mansardą su tūriniais stoglangiais, pastatų J. Basanavičiaus g. Nr. 1, Nr. 2, Nr. 3 I a. angos, pastato K. Kalinausko g. Nr. 10 cokolinio a. angos neištirtos; išsklotinės iš dalies pakitusios; TRP; FF Nr. 48.1, 8-12, 49.1, 2, 3, 5, 6, 65.1-3, 6, 7, 67.6, 92A.2, 4, 92B.1-3, 93B.1-3, 94.2-6, 95.2; 2013, 2023 m.); Šv. Kazimiero g. PR pusės atkarpos nuo pastato Šv. Kazimiero g. Nr. 1 iki pastato Nr. 5, Šv. Kazimiero g. ŠV pusės atkarpos nuo pastato Didžioji g. Nr. 40 iki pastato Šv. Kazimiero g. Nr. 8, Šv.

Dokumento žymuo	LAPAS	LAPŲ	LAIDA
P2507-XX-PP-BD_AR	23	42	0

Dvasios g. PR pusės atkarpos iš pastatų M. Daukšos g. Nr. 2, Šv. Dvasios g. Nr. 4, Šv. Dvasios g. ŠV pusės (išskyrus pastato Subačiaus g. Nr. 2 naujai užstatytą III a.; išsklotinės iš dalies pakitusios; TRP; FF Nr. 46.2-5, 48.1-3, 49.7, 8, 63.7, 8; 2013, 2015 m.); K. Vanagėlio g. ŠR pusės atkarpos iš pastatų Subačiaus g. Nr. 15, M. Daukšos g. Š pusės atkarpos tarp Aušros Vartų ir K. Vanagėlio gatvių, atkarpos iš pastatų M. Daukšos g. Nr. 8A, Nr. 8B, Nr. 8C, M. Daukšos g. P pusės atkarpos iš pastatų Aušros Vartų g. Nr. 16, M. Daukšos g. Nr. 3, Nr. 3A, Nr. 5, Lapų g. ŠR pusės atkarpos nuo pastato M. Daukšos g. Nr. 3 iki pastato Nr. 8, Lapų g. PV pusės atkarpos prie sankryžos su M. Daukšos g., Rasų g. ŠR pusės iš Vilniaus vizitiečių vienuolyno statinių, Geležinkelio g. ŠV pusės (išskyrus pastato Subačiaus g. Nr. 15 išskeltą stogą su tūriniais stoglangiais, pastato M. Daukšos g. Nr. 2A tūrinius stoglangius, pastatų M. Daukšos g. Nr. 5, Strazdelio g. Nr. 4, Geležinkelio g. Nr. 3 plokštuminius stoglangius, pastato Lapų g. Nr. 8 asbocementinių lakštų stogo dangą; pastato liekanų M. Daukšos g. Nr. 6 angos užmūrytos silikatinų plytų mūru, išsklotinės iš dalies pakitusios; TRP; FF Nr. 49.9, 63.1-10, 64.1-3, 65.9-10, 66.2, 3, 77.2-9, 78.1-5, 79.6, 7; 2013, 2023 m.);

**Dominantės** - „Vilniaus pilių kultūrinio rezervato teritorijoje“ - I zonoje: Šv. Stanislovo ir Šv. Vladislovo arkikatedra bazilika su gynybinio bokšto liekanomis, varpine, Aukštutinės pilies Vakarinio bokšto bei rūmų liekanos ant Pilies kalno, Trijų kryžių paminklas Plikojo kalno viršuje (-; -; TRP; FF Nr. 0.1-3, 5, 10-16, 19, 20, 31, 2.1, 9, 4.9, 5.1, 5-7, 7.2, 10.1, 5, 11A.7, 11B.2, 4, 5, 12.1, 17.5-7, 19A.1-3, 23.5, 24.11, 29, 25.11, 56.1, 71.3, 73B.1, 96.1; 2013, 2023 m.); „Miesto“ - II zonos: Šv. Kryžiaus bažnyčia kvartale Nr. 17, Šv. Pranciškaus Asyžiečio ir Šv. Onos bažnyčios, varpinė kvartale Nr. 20A, Šv. Jono Krikštytojo ir Šv. Jono apaštalo ir evangelisto bažnyčia su varpine, Vilniaus universiteto Astronomijos observatorija kvartale Nr. 24, Reprzentacinio statinių komplekso (Prezidentūros) rūmai ir Dievo Gailestingumo šventovės pastatas kvartale Nr. 25, Šv. Ignoto bažnyčia kvartale Nr. 26, Šventosios Dvasios ir Šv. Kotrynos bažnyčios kvartale Nr. 27, Švč. M. Marijos Ėmimo į dangų bažnyčia kvartale Nr. 30, Šv. Mykolo arkang. bažnyčia su vartais-varpine kvartale Nr. 39A, stačiatikių Dievo Motinos ėmimo į dangų soboras kvartale Nr. 40, Šv. Mikalojaus stačiatikių cerkvė kvartale Nr. 43, Švč. Mergelės Marijos Ramintojos bažnyčia kvartale Nr. 45, Šv. Kazimiero bažnyčia kvartale Nr. 46, Rotušė kvartale Nr. 47, Šv. Teresės bažnyčia, Medininkų, Aušros vartai, Švč. Mergelės Marijos Gailestingumo Motinos koplyčia, Šv. Dvasios cerkvė su varpine kvartale Nr. 49, Švč. Trejybės bažnyčia su varpine kvartale Nr. 50, Visų Šventųjų bažnyčia su varpine kvartale Nr. 53, Šv. Mikalojaus bažnyčia kvartale Nr. 61, miesto gynybinės sienos bastėja kvartale Nr. 67B, choralinė Taharat HaKodesh sinagoga kvartale Nr. 87 (Aukštutinė pilis ir jos aplinka, Šv. Jono bažnyčia su varpine, Rotušė bei Šv. Kazimiero bažnyčia yra ne tik pagrindinės I, II zonų dominantės, bet ir ryškiausios senamiesčio dominantės; -; žr. punktą 2.2.1.; TRP; FF Nr. 0.5, 7, 8, 10-18, 4.10, 9B.6, 10.6, 11B.1, 14.6, 7, 16.2, 17.1, 2, 7-9, 18.11, 16, 20A.1, 2, 23.3, 8, 24. 12-14, 21, 22, 24-25, 38, 25.8, 9, 16, 17, 20, 24-26, 26.1, 4-7, 27.1-4, 8-10, 12, 13, 16-19, 30.3, 31.1, 2, 4, 9, 12, 32.1-4, 34.1, 4, 9, 35.1, 12, 13, 15, 16, 36.5, 8, 10, 19, 37.8, 38.16, 39A.1-4, 7, 9-13, 40.1, 42.3, 7, 43.5-7, 9-11, 13, 14, 45.1, 3, 4, 6, 46.1, 5, 8, 9, 47.1-3, 48.6, 49.1, 4, 7, 9-11, 13, 50.1, 14-16, 19-21, 53.1, 2, 4, 54.5, 6, 56.1-3, 5, 57.3, 6, 58.7, 61.7, 8, 62.5, 63.1, 2, 67.2-4, 68.5, 69B.2, 71.3, 4, 77.6, 78.3, 79.8, 81.3, 88B.6, 93B.4, 96.1, 98.2; 2013, 2023 m.); „Totorių-Lukiškių priemiesčio“ - III A zonos: Šv. Jurgio bažnyčia 3 kvartale, Prekybos namai kvartale Nr. 8 (-; -; TRP; FF Nr. 3.3, 4, 4.3, 8.1, 2; 2013, 2023 m.); „Vingrių priemiesčio“ III B zonos: Teatro pastatas kvartale Nr. 95 bei Polesės geležinkelio valdybos rūmų komplekso administracinis pastatas kvartale Nr. 93B (-; -; TRP; FF Nr. 92A.1, 93B.1-3, 95.4, 5; 2013 m.); „Rūdininkų-Aštriojo galo priemiesčio“ - III C zonos: Turgaus halės pastatas kvartale Nr. 79 bei 1911-1912 m. statytas 6 aukštų namas (Kauno g. Nr. 2) kvartale Nr. 84 (-; -; TRP; FF Nr. 53.3, 79.1, 82.4, 83.8, 84.2, 4, 5, 6; 2013 m.); „Subačiaus-Paplaujos priemiesčio“ - III D1 zonos: Švč. Jėzaus Širdies bažnyčia kvartale Nr. 66, Viešpaties Dangun Žengimo bažnyčia kvartale Nr. 67A (-; -; TRP; FF Nr. 0.6, 65.5, 66.1-4, 6, 8, 67.1, 6, 7, 68.1, 3, 69B.5, 98.3, 99.1, 2; 2013, 2023 m.); „Užupio priemiesčio“ - III E1 zonos: Šv. Baltramiejaus bažnyčia kvartale Nr. 70A (-; -; TRP; FF Nr. 0.14, 15, 69B.1, 70.14a, 96.1; 2013 m.); „Sluškų-Antakalnio priemiesčio“ - III E2 zonos - pagrindinė zonos dominantė - Dominyko ir Konstancijos Sluškų rūmai (-; -; TRP; FF Nr. 74.3; 2013, 2023 m.);

**Užstatymo bruožai** - I zonoje „Vilniaus pilių valstybinio kultūrinio rezervato“ teritorijos Š dalyje - išilgai T. Kosciuškos g. gatvės išdėstyti pastatai, kartu su mūro tvora ir vartais formuojantys ištisinę išklotinę; plokštuminiai fasadai su horizontaliu skaidymu, santūriū architektūrinū dekoru; dominuojanti istorizmo stilistika; tinkuotos plytų mūro pastatų sienos; lėkšti dvišlaičiai, daugiašlaičiai stogai su skardos lakštų danga ir tinkuoto plytų mūro dūmtraukiais (-; -; TRP; BR Nr. 2-6; FF Nr. 73B.2-5; 2013 m.); II „Miesto“ zonoje - XV - XVIII a. susiformavusi valdų struktūra su pagrindinėms gatvėms būdingu perimetriniu užstatymu ir erdvę formuojančiu pagrindiniu tūriu; kompaktiškas posesijų užstatymas; šalutinių gatvių užstatymo charakteris, kai siaurą gatvės erdvę formuoja vingiuotas gatvės linijas atkartojantys pastatų fasadai ir ilgus aklinos kiemo erdvę ribojančios tvoros; Pylimo gatvės „Miesto“ zonos iš išorės statiniai „apauginta“ miesto gynybinės sienos kontūro išsklotinė; užstatymas sakraliniais statiniais, kurių architektūra formuoja kvartalų ir gatvių erdvių estetinį vaizdą; pagrindinių gatvių pastatų plokštuminiai fasadai su atskirus fasadus formuojančiais tūriniais elementais: balkonais, portalais, erkeriais, tūriniais stoglangiais; fasaduose dominuojantis baroko, klasicizmo, eklektikos stilius; pastatų dekoras, kai apatinės dalys dekoruotos gausiau ir išraiškingiau, o viršutinės pastatų dalys - santūriau; šalutinių gatvių pastatų be stilistikos požymių, su atskiriems pastatams būdinga kuklia puošyba fasadai; nesudėtingi, be stilistinių bruožų, su atviromis medinėmis galerijomis kiemų fasadai; pastatų horizontalus dalinimas, simetrija su simetrijos ašį paryškinančiu įvažiavimu,

Dokumento žymuo	LAPAS	LAPŲ	LAIDA
P2507-XX-PP-BD_AR	24	42	0

įėjimu į namą, balkonu ar nedideliu dekoratyviniu frontonu; asimetrinės kompozicijos kampiniai namai; fasaduose eksponuojami gotikiniai fragmentai; tinkuotų plytų mūro pastatų lygios dvišlaičių ir daugiašlaičių stogų plokštumos, be tūrinių stoglangių, su tinkuotais mūriniais dūmtraukiais ir čerpių bei skardos lakštų danga (-; iš dalies pakitę; žr. priedą Nr. 22; TRP; FF Nr. 14.1-7, 17.1-10, 18.1-9, 11-16, 20A.1-6, 21.1-12, 22.1-12, 23.1-18, 24.1-8, 11-39, 25.1-26, 26.1-7, 27.1-19, 28A.1-9, 28B.1-5, 29.1-7, 30.1-6, 31.1-14, 32.1-8, 33.1-3, 34.1-9, 35.1-18, 36.1-21, 37.1-9, 38.1-17, 39A.1-13, 40.1, 41.1-5, 42.1-10, 43.1-27, 44.1-6, 45.1-6, 46.1-9, 47.1-4, 48.1-12, 49.1-14, 50.1-21, 51.1-5, 52.1, 2, 53.1-7, 54.1-10, 55.2-5, 56.1-5, 57.1-8, 58.1-3, 5-7, 10, 59.1-5, 61.1-10, 62.1-5, 7, 67.2, 3, 4; 2013 m.); zonų: III A „Totorių-Lukiškių priemiesčio“, III B „Vingrių priemiesčio“, III C „Rūdininkų-Aštriojo galo priemiesčio“, III D1 „Subačiaus-Paplaujos priemiesčio“, III E1 „Užupio priemiesčio“, XIX-XX a. I p. susiformavusių užstatymo struktūrų išdėstyti išilgai gatvių pagrindiniai pastatų tūriai, formuojantys išsines išsklotines su pagrindinėse gatvėse aukštesniais pastatais; sodybinis Krivių gatvės III E1 zonoje užstatymas; III D1 zonos užstatymą formuojantys sakralinių statinių ansambliai - zonos erdvinis kompozicinis akcentas; istorinių priemiesčių erdvių susiformavimas pagal išsiskiriantį reljefą; pagrindinių gatvių pastatų plokštuminiai, be tūrinių elementų fasadai; fasaduose vyraujanti eklektikos stiliška; fasadų dekoras, išsiskiriantis gausa ir puošnumu pagrindinėse gatvėse, pastatų apatinuose aukštuose, šalutinių gatvių kukliai dekoruoti, be aiškesnių stiliaus bruožų fasadai; paprasti, be stilistinių požymių kiemų fasadai; fasadų kompozicijoje vyraujantis horizontalumas, apatinėse fasadų dalyse dominuojančios tarpuvarčių angos, pabrėžiančios fasadų simetrijos ašį; pastatai su tinkuotomis plytų mūro sienomis, esant pavieniams netinkuotoms istorizmo, „plytų stiliaus“ pastatams; Krivių gatvės pastatų III E1 zonoje, pavienių III A zonos pastatų Tiltu, Totorių, L. Stuokos-Gucevičiaus gatvėse, Baltojame skg. III E1 zonoje, Paupio gatvėje III D1 zonoje rąstų, su medinių lentų apkalo apdaila sienos; dvišlaičiai, daugiašlaičiai pažemintos konstrukcijos, lygių plokštumų be puošybos stogai su čerpių, skardos lakštų danga, tinkuoto plytų mūro dūmtraukiais, mažai dekoruotais mansardų stoglangiais (-; iš dalies pakitę; žr. priedą Nr. 22; TRP; FF Nr. 0.2-4, 1.1-7, 2.1-9, 3.1-6, 4.1-10, 5.1-10, 6.1, 2, 7.1, 2, 8.1-10, 9A.1, 3-5, 9B.1-6, 10.1-6, 11A.1-8, 11B.1-4, 12.1-10, 13.1-7, 15.1-6, 16.1-10, 63.1-10, 64.2-6, 65.1-10, 67.1, 3, 5-7, 68.1-3, 69A.1-4, 69B.1, 3-6, 70.1-22, 71.1-7, 72.1-22, 73A.1-22, 75A.1, 2, 5-9, 75B.1, 76.1, 2, 4, 77.1-8, 10-12, 78.1-9, 79.1-12, 80.1-3, 7-13, 81.1-12, 82.1, 3-23, 83.1-10, 84.1-8, 10, 11, 14, 85.2 3, 7, 86. 1-11, 87.1-14, 88A.2, 4, 5, 7, 10-12, 88B.1, 3, 4, 6, 7, 89.1-11, 90.1, 2, 92A.1-4, 92B.1-3, 93A.1-5, 7, 93B.1-6, 94.1-9, 95.1-6, 96.1-5, 7, 97.1-6, 98.1, 2, 99.1, 2; 2013, 2023 m.); III D3 zonoje „Antakalnio priemiestyje“ vyraujant pastatams be stilistinių bruožų, išskirtinas parako sandėlio pastatas - kompaktiško tūrio, tinkuoto plytų mūro sienomis, lakonišku klasicistiniu fasadų dekoru, valminiu stogu su pusapskričiais stoglangiais ir skardos lakštų danga (-; -; TRP; FF Nr. 73B.9-12; 2017, 2023 m.);

**Artimiausios kultūros paveldo teritoriją ar vietovę supančios aplinkos kultūrinio kraštovaizdžio vertingosios savybės** - V, PV ribojasi su Vilniaus miesto istorine dalimi, vad. Naujamiėsčiu (u.k. 33653), ŠR - su Vilniaus miesto istorine dalimi, vad. Antakalniu (u.k. 16084), R - su Vilniaus senųjų kapinių, vad. Bernardinų kapinėmis, kompleksu (u.k. 10660) bei Samuilo Holšteino odos fabriko pastatų komplekso (u.k. 43930) teritorija (-; -; TRP; 2013, 2023 m.);

**Faktai apie svarbias visuomenės, kultūros ir valstybės istorijos asmenybes, įvykius, kurie susiję su vietovėmis** - nėra tiksliai nustatyta kada įsikūrė Vilniaus gyvenvietė - apie miesto įkūrimą byloja Geležinio Vilko legenda. Vilnios ir Neries santaka yra Vilniaus miesto pradžios vieta. 1323 m. - Lietuvos didžiojo kunigaikščio Gedimino (apie 1275-1341) laiške į Vakarų Europą pirmą kartą paminėtas Vilnius (tai pirmas autentiškas rašytinis šaltinis, minintis Vilniaus vardą). Vilniaus kaip miesto ir Lietuvos sostinės įkūrimo data; 1323-01-25 ir 1323-05-26 - Ldk Gediminas iš Vilniaus rašytais laiškais kvietė iš užsienio amatininkus ir pirklus į LDK; 1365-08-15 - Vokiečių ordinas pirmą kartą pasiekė ir apsiautė Vilnių ir Trakus. Ordinas Vilnių puolė 1383, 1390, 1394, 1402 m.; 1387-02-17 - Ldk ir Lk Jogaila (1348-1434) Vilniaus vyskupui Andriui suteikė privilegiją. Ja buvo įsteigta Vilniaus vyskupija; 1387-03-21 - Jogaila savo privilegija suteikė LDK sostinei Vilniui Magdeburgo teises; 1387 m. - pradėta masiškai krikštyti Vilniaus miestiečius. Vilniuje pastatyta Šv. Stanislovo katedra (pagonių kulto vietoje), Šv. Jono parapinė bažnyčia, Šv. Pranciškaus vienuolynas ir bažnyčia; prieš 1397 m. - prie Vilniaus katedros įsteigta mokykla; 1419 m. - Vilniaus miestą, Aukštutinę ir Žemutinę piliis nusiaubė gaisras, sudegė Katedra. Vilniuje siautėjo gaisrai 1513, 1530, 1610, 1649, 1668, 1707, 1748, 1749 m.; 1432-09-27 - Ldk Žygimanto Kęstutaičio (apie 1365-1440) privilegija pirmą kartą apibūdino Vilniaus miestiečių teismus ir jų kompetenciją, išplėtė miestiečių teises, sulygino katalikų ir stačiatikių teises; 1433-07 ir 09 - Livonijos ordino kariuomenė puolė Lietuvą ir dvi savaites buvo apgulusi Vilnių; 1458 m. - pirmosios žinios apie Vilniaus amatininkų (kailininkų) broliją-cechą. 1495 m. Ldk Aleksandras (1460-1506) privilegijos raštu įsteigė Vilniaus auksakalių cechą ir patvirtino jo statutą. 1509 m. įsteigtas barzdaskučių cechus, vėliau pavadintas Barzdaskučių ir chirurgų cechu. 1516 m. įsikūrė jungtinis Vilniaus kalvių, katilių ir šaltkalvių cechus. 1522 m. įkurtas batsiuvių, 1542 m. - odminių cechus. 1560 m. Ldk ir Lk Žygimantas Augustas (1520-1572) patvirtino Vilniaus kalvių cecho statutą. 1552 m. įsteigti salyklininkų ir kruopininkų cechai. 1578 m. priimtas Vilniaus siuvėjų cecho statusas. 1579 m. įsikūrė audėjų, stalių, kailininkų, 1595 m. - liejimų, mūrininkų ir dailidžių, 1596 m. - mėsininkų cechai. 1663 m. priimti stiklių cecho, 1664 m. - žuvininkų cecho statutai. 1852 m. Vilniuje veikė 52 amatininkų cechai. 1893 m. Vilniuje panaikinti amatininkų cechai; 1487 m. - Vilniaus magistrato knygoje minimos žydų kapinės; 1503 m. - pirmą kartą minimi Vilniaus

Dokumento žymuo	LAPAS	LAPŲ	LAIDA
P2507-XX-PP-BD_AR	25	42	0

rotušės rūmai; 1503 m. - pradėta Vilniaus miesto gynybinės sienos statyba. Baigta 1522 m.; 1509 m. - istoriniuose šaltiniuose pirmą kartą paminėtas mechaninis Vilniaus rotušės laikrodis; 1513 m. - Vilniaus miestiečiai prie Šv. Jonų bažnyčios įsteigė mokyklą; 1522 m. - Vilniuje Pranciškaus Skorinos (1490-1541) spaustuvėje išleista pirmoji LDK išspausdinta knyga - „Mažoji kelionių knygelė“; 1528 m. - Vilniaus vyskupijos statute įsakyta bažnyčių klebonams kurti mokyklas ir bendrabučius, laikyti mokytojus, mokančius kalbėti „lygiai abiem, lietuvių ir lenkų kalbomis“; 1529 m. - Vilniaus seimas ir Ldk ir Lk Žygimantas Senasis (1467-1548) patvirtino Pirmąjį Lietuvos Statutą; 1532 m. - pirmą kartą paminėtas medinis vandentiekis; 1536 m. - mūrinio tilto per Nerį statyba, kurią pradėjo Ulrikas Hozijus, baigė jo sūnus Jonas. Taip pirmą kartą paminėtas tiltas Vilniuje per Nerį; 1539 m. - Abraomas Kulvietis (apie 1510-1545), remiamas Lk ir Ldk Bonos Sforzos (1494-1557), Vilniuje įsteigė aukštesniąją mokyklą (kolegiją); 1543 m. - Vilniuje pradėta kaupti Žygimanto Augusto biblioteka; 1547 m. - Žygimantas Augustas suteikia dvarininkui Martynui Paleckiui privilegiją steigti Vilniuje stiklo dirbtuvę ir prekiauti savo gamybos bei atsivežtiniais stiklo gaminiais; 1570-07-10 - jėzuitai atidarė Vilniaus kolegiją; 1572-1573 m. - Vilniuje pastatyta Didžioji sinagoga; 1574 m. - Vilniuje veikė Lukos ir Kuzmos Mamoničių spaustuvė (iki 1623 m., su pertrauka 1576-1582 m.); 1576-1581 m. - Kelne išleistame Georgo Brauno didžiųjų pasaulio miestų atlase paskelbtas pirmasis iki šiol žinomas Vilniaus miesto planas, rodantis Vilnių buvusį jau dideliu miestu; 1579-04-01 - Lk ir Ldk Steponas Batoras (1533-1586) suteikė privilegiją perorganizuoti Vilniaus jėzuitų kolegiją į akademiją ir universitetą; 1584 m. - Vilniuje veikė stačiatikių Šv. Dvasios brolijos mokykla; 1595 m. - Vilniaus akademijos spaustuvėje išleistas Mikalojaus Daukšos (apie 1527 ar 1538-1613) verstas J. Ledesmos katekizmas. Išspausdintas M. Daukšos „Katekizmas“ - pirmoji lietuviška knyga Vilniuje; 1600-1650 m. - Vilniuje buvo 233 mūriniai namai; 1602 m. - susikūrė bendra Vilniaus pirklių organizacija, jai vadovavo Pirklių rūmai; 1613 m. - Amsterdame išleistame Lietuvos žemėlapyje Vilnius kartu su priemiesčiais aprašomas kaip didelis ir garsus miestas; 1633 m. - Vilniuje pradėjo veikti Stačiatikių kolegija; 1636 m. - Vilniaus Žemutinės pilies teatre (LDK valdovo dvaro teatre) pastatyta dvaro kompozitoriaus M. Skakio opera „Elenos pagrobimas“ - pirmoji opera LDK; 1655-07-31 - Vilnių užėmė Rusijos kariuomenė. Pirmą kartą istorijoje Vilnius tapo okupuotas. 1655-08-14 - į miestą atvyko caras Aleksejus Michailovičius (1629-1676); 1661 m. - LDK kariuomenė išvadavo Vilniaus miestą; 1667 m. - Vilniaus akademijos spaustuvėje išleistas pirmasis Lietuvoje muzikos vadovėlis - Žygimanto Liauksmino „Muzikos menas ir praktika“; 1702 04 ir 05 - Vilnių buvo užėmusi Švedijos kariuomenė; 1707 m. - Vilniaus rotušės bokšte įtaisytas paausuotas laikrodis su varpų ir cimbolų muzika; 1760-04-18 - Vilniaus jėzuitų akademijos prižiūrėtojas P. Paprockis išleido „Kurier Litewski“ - pirmąjį periodinį Lietuvos leidinį; 1766 m. - panaudojus išlikusias atramas, atstatytas sudegintas mūrinis tiltas ir nudažytas žaliai - taip atsirado Žalioji tiltas; 1769 m. - Vilniaus burmistro B. Milerio pastangomis įkurtos Rasų kapinės. Magistrato legalizuotos tik 1801 m.; 1773 m. - popiežiui uždarius jėzuitų ordiną Vilniaus universitetas tapo valstybiniu. 1781 m. Vilniaus universitetas pavadintas Vyriausiąja Lietuvos mokykla; 1783 m. - Vilniaus vyskupo Ignato Jokūbo Masalskio (1726-1794) pavedimu Vilniaus katedra pradėta rekonstruoti pagal Lauryno Gucevičiaus (1753-1798) projektą. Baigta 1801 m. (užbaigė architektas Mykolas Angelas Šulcas (1769-1812). Ji tapo klasicistine; 1785 m. - Jokūbas Briotė pirmasis Vilniuje pradėjo skiepyti nuo raupų; 1785-1790 m. - aktorius, dainininkas, režisierius ir dramaturgas Voicechas Boguslavskis Vilniuje įkūrė pirmą viešąjį teatrą; 1794-04-24 - Vilniaus rotušės aikštėje paskelbtas 2328 sukilėlių pasirašytas sukilimo aktas ir sudaryta sukilėlių vyriausybė; 1795 m. - sukilimui pralaimėjus, Abiejų Tautų Respublika likviduojama ir Lietuva prijungiama prie Rusijos. Vilnius tampa gubernijos miestu. Vilniaus generalgubernatoriaus rezidencija įsikūrė Vyskupų rūmuose (dabar Prezidentūra); 1797 m. - mirė religinis filosofas, matematikas ir filologas Eliahu ben Šlomo-Zalman Kremeris, parašęs daugiau negu 70 darbų, žinomas Vilniaus Gaono vardu. Gimė 1720 m.; 1799-1803 m. - nugriaunama Žemutinė pilis (rezidenciniai valdovų rūmai) ir dalis Aukštutinės pilies; 1800-1805 m. - nugriaunama miesto siena, bokštai, vartai (išskyrus Medininkų); 1803-04-16 - Vyriausioji Vilniaus (buvusioji Lietuvos) mokykla reorganizuota į Vilniaus imperatoriškąjį universitetą; 1811 m. - garsus sodininkas, gėlininkas, bitininkas, advokatas, visuomenės veikėjas, mokslinės sodininkystės pradininkas Lietuvoje Juozapas Strumila (1774-1847) Vilniuje, maždaug ties dab. Sodų ir Šopeno g. sankryža, įveisia didelį nuosavą, moksliskai tvarkomą sodą. J. Strumila už patriotinę veiklą caro valdžios ne kartą buvo suimtas ir kalintas. Sugrįžęs į Vilnių, tęsė mokslinę tiriamąją veiklą, rašė knygas, iš kurių garsiausias veikalas, skirtas sodininkystei populiarinti "Šiaurės sodai"; 1812-06-28 - Prancūzijos kariuomenė užima Vilnių; 1812-12-10 - Rusijos kariuomenė užima Vilnių; 1817 m. - patvirtinimas pirmasis perspektyvinis Vilniaus plėtros planas; 1822-1823 m. - išspausdinti pirmieji Adomo Mickevičiaus (1798-1855) poezijos tomeliai; 1830-1831 m. - sukilimas Lenkijoje, Lietuvoje ir Baltarusijoje. Vilnius - vienas iš sukilimo rengimo centrų; 1832 m. - įkurta Medicinos ir chirurgijos akademija (uždaryta 1842-01-11) ir Romos katalikų dvasinė akademija (1842-1844 m. perkelta į Sankt Peterburgą); 1832-05-13 - uždaromas Vilniaus universitetas; 1834 m. - Vilniaus Aukštutinės pilies bokšte įrengta optinio telegrafo Peterburgas-Vilnius-Varšuva stotis; 1840-1842 m. - Vilniaus Šv. Jonų bažnyčioje vargonininkavo kompozitorius Stanislovas Moniuška (1819-1872); 1848 m. - Vilniuje pirmą kartą atlikta S. Moniuškos opera „Halka“, pirmoji nacionalinė lenkų opera; 1849 m. - Centrinis paštas ir telegrafas įrengti iš Vitgenšteinų įsigytuose Radvilų rūmuose, vadinamuose Kardinalija; 1855 m. - Vilniuje įkurta mokslo draugija - Laikinoji archeologijos komisija (Eustachijaus Tiškevičiaus (1814-1873) iniciatyva). 1864 m. vietoj jos įkurta Vilniaus archeografijos komisija; 1859 m. - Vilniuje baigta statyti vielinio telegrafo linija; 1860-09-04 - baigtas tiesti Sankt Peterburgo-Varšuvos geležinkelio linijos Vilniaus-Daugpilio ruožas. Į Vilnių atvyksta pirmasis traukinys; 1863-1864 m. - Vilniuje veikė sukilimo Lietuvoje ir Baltarusijoje rengimo ir vadovavimo politinis organas - Judėjimo komitetas; 1864 m. - uždrausta lietuviška spauda lotyniškais rašmenimis;

Dokumento žymuo	LAPAS	LAPŲ	LAIDA
P2507-XX-PP-BD_AR	26	42	0

1867-06-05 - atidaryta Vilniaus viešoji biblioteka; 1875 m. - Rusijos geografų draugijos Šiaurės vakarų skyrius surengė pirmąjį Vilniaus gyventojų surašymą, sudarė krašto istorijos, archeologijos ir etnografijos atlasą. Parengtas Vilniaus miesto planas; 1879-1882 m. - Vilniuje pertvarkytas vandentiekio tinklas: mediniai vamzdžiai pakeisti metaliniais, įrengti vandens rezervuarai imamam iš Vingrių, Aušros Vartų ir Žiupronių (Misionierių) šaltinių vandeniui kaupti; 1885 m. - Vilniuje veikė 24 įvairios pradžios mokyklos (dviklasės ir triklasės, kuriose mokėsi 1280 berniukų ir 831 mergaitė bei 89 žydų vaikams skirtos privačios mokyklos, kuriose mokėsi 1042 berniukai; 1892 m. - netoli Didžiosios sinagogos pradėjo veikti viena iš didžiausių Mato Strašūno (1817-1885) biblioteka; 1893 m. - Vilniuje ėmė važinėti arklių tramvajus; 1896-03-01 (13) - pradėjo veikti Vilniaus telefono stotis, ji turėjo 150 abonentų; 1899 m. - Vilniuje nutiesta apie 5 km ilgio kanalizacijos linijų; 1900 m. - Šv. Jokūbo, Savičiaus ir Žydų ligoninėse buvo apie 500 vietų, jos galėjo aptarnauti 1200-1500 ligonių per metus; 1903 m. - miestas apšviestas elektra; 1904 m. - panaikintas lietuviškos spaudos lotyniškais rašmenimis draudimas. Vilniuje Petro Vileišio (1851-1926) iniciatyva įkuriama spaustuvė lietuviškoms knygoms leisti bei knygynas; 1905-12-04 ir 05 - Vilniuje sušauktas Lietuvių suvažiavimas - vėliau pavadintas Didžiuoju Vilniaus seimu; 1905-12-24-30 - Vilniuje vyko visuotinis politinis streikas; 1906-02-06 - Marija (1880-1977) ir Jurgis (1876-1941) Šlapeliai atidarė lietuvišką knygyną Vilniuje; 1906-11-16 - Vilniuje pastatyta pirmoji lietuviška opera - Miko Petrausko (1873-1937) „Birutė“. Joje debiutavo Kipras Petrauskas (1885-1968); 1907-03 - lenkų inteligentų iniciatyva įkurta Vilniaus mokslo bičiulių draugija; 1907 m. - įsteigta pirmoji lietuviška (dviklasė) mokykla Vilniuje; 1915-10-02 - Vokietijos kariuomenė užėmė Vilnių; 1915-10-18 - Vilniuje įsteigta „Ryto“ draugijos išlaikoma lietuviška gimnazija; 1917-09-18/22 - Vilniuje įvyko Lietuvos visuomenės atstovų konferencija, kurioje išrinkta Lietuvos Taryba; 1917-09-24 - įvyko pirmasis Lietuvos Tarybos posėdis; 1918-02-16 - pasirašytas Lietuvos Nepriklausomybės aktas; 1918-11-02 - paskelbta pirmoji Laikinoji Lietuvos konstitucija, kurioje Vilnius paskelbtas Lietuvos sostine; 1918-11-11 - patvirtinta pirmoji Laikinoji Lietuvos vyriausybė; 1919-01-01 - Gedimino kalno pilies bokšte iškelta Lietuvos vėliava; 1919-01-02 - Lietuvos vyriausybė iš Vilniaus išvyko į Kauną; 1919-01-05 - Vilnių užėmė Raudonoji armija. Į Vilnių persikėlė Vinco Mickevičiaus-Kapsuko vadovaujama Lietuvos laikinoji revoliucinė darbininkų ir valstiečių vyriausybė; 1919-04-20 - Lenkija užėmė Vilnių; 1919-10-11 - įvyko Vilniaus Stepono Batoro universiteto atidarymo iškilmės. Universitetas įsteigtas Lenkijos vyriausybės sprendimu. Veikė iki 1939-12-31; 1920-07-14 - Raudonoji armija užėmė Vilnių; 1920-08-26 - 7-ojo pėstininkų pulko kariai iškilmingai įžengė į Vilnių ir Gedimino kalne iškėlė Lietuvos vėliavą; 1920-10-09 - Lietuvos kariuomenė paliko miestą, kai į jį pažeisdama Suvalkų sutartį, įsiveržė Lenkijos kariuomenė (Liucijaus Želigovskio (1865-1947) vadovaujama divizija); 1921 m. - įkurtas baltarusių muziejus; 1922-03-24 - Lenkijos seimo nutarimas dėl Vilniaus krašto besąlygiško prijungimo prie Lenkijos; 1925 m. - įkurtas JIWO, Žydų mokslo institutas; 1926 m. - įkurta valstybinė Viešoji Vrublevskių biblioteka; 1932 m. - įsisteigė Karaimų literatūros ir istorijos mylėtojų draugija; 1939-09-17 - Lenkijos kariuomenė pasitraukė iš Vilniaus; 1939-09-19 - Lenkijos kariuomenei pasitraukus Raudonoji armija užėmė Vilnių; 1939-10-10 - Maskvoje pasirašyta Sovietų Sąjungos ir Lietuvos savitarpio pagalbos sutartis. Vilnius grąžintas Lietuvai; 1939-10-27 - Lietuvos kariuomenės žygis į Vilnių; 1940-06-15 - Sovietų Sąjunga okupavo Lietuvą; 1941-06-24 - Vokietija užima Vilnių; 1941-1944 m. - Vilnius tapo Vokietijos okupacinio darinio Ostlando dalies - Lietuvos generalinės srities - administraciniu centru; 1941-07-12 - pradėti masiškai naikinti taikūs miesto gyventojai; 1941-09-06 - įsteigti Didysis ir Mažasis getai, čia apgyvendinti 29 ir 11 tūkst. žmonių. Karo metu žuvo didžioji dauguma Vilniaus žydų; 1943-03-17 - okupacinė vokiečių valdžia uždarė Vilniaus universitetą, Pedagoginį institutą, Dailės akademiją, Liaudies ansamblį ir Filharmoniją. Prasidėjo lietuvių mokslo ir kultūros veikėjų areštai; 1944-07-13 - sovietų kariuomenė po mūšių išstūmė vokiečius iš Vilniaus. Per karą buvo sunaikinta 30% gyvenamojo fondo ir 30% pramonės įmonių; 1944-10 - darbą pradėjo Vilniaus valstybinis universitetas, Vilniaus valstybinis pedagoginis institutas ir Vilniaus valstybinis dailės institutas; 1944 m. - atidarytas Žydų muziejus (Strašūno 6), uždarytas 1949 m.; Po 1944 m. - sovietų valdžia uždarė 23 Vilniaus bažnyčias ir Arkikatedrą; 1944 m. pab. - 1947 m. - dauguma lenkų tautybės Vilniaus gyventojų išvyko į Lenkiją; 1945 m. - uždaryti J. Luckevičiaus baltarusių muziejus, biblioteka (Didžioji g. 49); 1945-01 - įkurta Vilniaus valstybinė konservatorija; 1949 m. - išardyti per karą sugriautos Vilniaus didžiosios sinagogos griuvėsiai; 1950-05-30 - susprogdintas Trijų kryžių paminklas, pastatytas 1916 m. pagal architekto Antano Vivulskio (1877-1919) projektą; 1956-11-06 - paleista pirmoji troleibusų linija; 1957-05-01 - pradėtos transliuoti Lietuvos televizijos laidos; 1957 m. - parengtas Vilniaus senamiesčio rekonstrukcijos projektas (vadovas Kazys Šešelgis (1915-1998) - pirmasis tokio pobūdžio projektas Sovietų Sąjungoje; 1957 m. - uždarytoje Vilniaus arkikatedroje atidaryta Paveikslų galerija; 1967 m. - patvirtintas Vilniaus miesto generalinis planas (vadovai Kazimieras Bučas (1908-1992), Vaclovas Balčiūnas (1921-1996); 1969 m. - įkurtas Vilniaus inžinerinis statybos institutas; 1973 m. - parengtas naujas Vilniaus senamiesčio regeneravimo projektas (vadovas Antanas Pilypaitis (1932-2000)); 1988-06-03 - įsteigta Lietuvos persitvarkymo sąjūdžio iniciatyvinė grupė; 1988-10-22 ir 23 - Sporto ir kultūros renginių rūmuose įvyko Steigiamasis Lietuvos persitvarkymo sąjūdžio suvažiavimas. Vilniaus arkikatedra bazilika sugrąžinta tikintiesiems; 1989-06-14 - iškilmingai paminėtos 1941 m. birželio trėmimo metinės. Ant Kreivojo kalno atstatyti 1950 m. susprogdinti Trys kryžiai; 1989-08-23 - minint Josifo Stalino (1879-1953) ir Adolfo Hitlerio (1889-1945) sandėrio prieš Baltijos valstybes 50-metį surengta Baltijos kelio solidarumo akcija; 1990-03-11 - Lietuvos Respublikos Aukščiausioji Taryba priėmė Nepriklausomos Lietuvos Valstybės Atkūrimo Aktą; 1991-01-13 - sovietų kariuomenė, pavartojusi jėgą prieš taikius žmones, užgrobė Lietuvos radijo ir televizijos pastatus, Televizijos bokštą. Žuvo 14 žmonių, sužeista ir sužalota apie 700; 1993-08-31 - iš Lietuvos išvestas paskutinis Rusijos kariuomenės dalinys; 1994 m. gruodžio mėn. - Vilniaus

Dokumento žymuo	LAPAS	LAPŲ	LAIDA
P2507-XX-PP-BD_AR	27	42	0

istorinis centras (senamiestis) įtrauktas į UNESCO Pasaulio kultūros paveldo sąrašą, suteikiant jam identifikacinį numerį Nr. C 541 (žr. 15.106 ir priedą Nr. 22).

### 5.3 Projekto sprendinių galimos įtakos NKV (unik. k. 16073) įvertinimas

**Techninio darbo projekto rengėjas:** MB „Inout.designstudio“.

**Techninio darbo projekto užsakovas:** UAB „Citus“.

**Statinio vieta:** Panevėžio g. ir Lenkų g. kampas, Vilnius.

**Statinio pavadinimas:** Susisiekimo komunikacijų statinių grupės, kelių (gatvių) paskirties inžinerinių statinių – Lenkų gatvės atkarpos (unik. Nr. 4400-6306-2960) rekonstravimo ir Panevėžio gatvės atkarpos (unik. Nr. 4400-6462-0926) susisiekimo komunikacijų statinio rekonstravimo, bei kitų inžinerinių statinių grupės, kitos paskirties inžinerinių statinių (atraminės sienutės, automobilių stovėjimo aikštelė, laiptų) naujos statybos, Vilniuje, techninis darbo projektas.

**Dabartinė situacija:** Dabartinėje situacijoje projektuojamoje teritorijoje yra išlygintas gruntas, greta teritorijos statomas daugiabutis pastatas.

**Tikslas, kurio siekiama įgyvendinant teritorijų planavimo sprendinius:** Pagrindinis tikslas – prisijungti prie greta statomo daugiabučio pastato.

**Galimo sprendinių poveikio vertinimas:** Sprendiniai neturi poveikio saugomai teritorijai ar jai vertybėms.

Galimo projektinių sprendinių (takų, mažosios architektūros, augmenijos) poveikio vertinimas unik. k. 16073 vizualinės apsaugos pozone		
Vertingoji savybė	Teigiamas poveikis (trumpalaikis, ilgalaikis) poveikis	Neigiamas (trumpalaikis, ilgalaikis) poveikis
<b>Vilniaus senamiestis (unik.k. 16073)</b>		
Planinės struktūros tipams	Nei trumpalaikio, nei ilgalaikio teigiamo poveikio nėra.	Nei trumpalaikio, nei ilgalaikio neigiamo poveikio nėra.
Planinės struktūros tinklui	Nei trumpalaikio, nei ilgalaikio teigiamo poveikio nėra.	Nei trumpalaikio, nei ilgalaikio neigiamo poveikio nėra.
Kvartalamams	Nei trumpalaikio, nei ilgalaikio teigiamo poveikio nėra.	Nei trumpalaikio, nei ilgalaikio neigiamo poveikio nėra.
Valdoms (posesijoms)	Nei trumpalaikio, nei ilgalaikio teigiamo poveikio nėra.	Nei trumpalaikio, nei ilgalaikio neigiamo poveikio nėra.
Keliams, gatvėms, aikštėms, įvažiavimams, takams, jų tipams, trasoms, dangoms	Nei trumpalaikio, nei ilgalaikio teigiamo poveikio nėra.	Nei trumpalaikio, nei ilgalaikio neigiamo poveikio nėra.
Vietovei reikšmingo buvusio užstatymo ar jo dalių vietoms	Nei trumpalaikio, nei ilgalaikio teigiamo poveikio nėra.	Nei trumpalaikio, nei ilgalaikio neigiamo poveikio nėra.
Gamtiniams elementams	Nei trumpalaikio, nei ilgalaikio teigiamo poveikio nėra.	Nei trumpalaikio, nei ilgalaikio neigiamo poveikio nėra.
Tūrinės erdvinės struktūros sandarai	Nei trumpalaikio, nei ilgalaikio teigiamo poveikio nėra.	Nei trumpalaikio, nei ilgalaikio neigiamo poveikio nėra.
Užstatymo tipai	Nei trumpalaikio, nei ilgalaikio teigiamo poveikio nėra.	Nei trumpalaikio, nei ilgalaikio neigiamo poveikio nėra.
Uždaroms erdvėms	Nei trumpalaikio, nei ilgalaikio teigiamo poveikio nėra.	Nei trumpalaikio, nei ilgalaikio neigiamo poveikio nėra.
Panoramoms	Nei trumpalaikio, nei ilgalaikio teigiamo poveikio nėra.	Nei trumpalaikio, nei ilgalaikio neigiamo poveikio nėra.
Siluetams	Nei trumpalaikio, nei ilgalaikio teigiamo poveikio nėra.	Nei trumpalaikio, nei ilgalaikio neigiamo poveikio nėra.
Perspektyvoms	Nei trumpalaikio, nei ilgalaikio teigiamo poveikio nėra.	Nei trumpalaikio, nei ilgalaikio neigiamo poveikio nėra.
Išklotinėms	Nei trumpalaikio, nei ilgalaikio teigiamo poveikio nėra.	Nei trumpalaikio, nei ilgalaikio neigiamo poveikio nėra.
Dominantėms	Nei trumpalaikio, nei ilgalaikio teigiamo poveikio nėra.	Nei trumpalaikio, nei ilgalaikio neigiamo poveikio nėra.

Dokumento žymuo	LAPAS	LAPŲ	LAIDA
P2507-XX-PP-BD_AR	28	42	0

Užstatymo bruožams	Nei trumpalaikio, nei ilgalaikio teigiamo poveikio nėra.	Nei trumpalaikio, nei ilgalaikio neigiamo poveikio nėra.
--------------------	--	--

#### 5.4 PTR 2.13.01:2022 „Archeologinio kultūros paveldo tvarkyba“ reikalavimų vykdymo užtikrinimas

**Archeologinės priežiūros užtikrinimas:** Projekto vykdymo metu darbai vyks su kvalifikuoto archeologo priežiūra. Visos kasinėjimo ir žemės darbų stadijos bus vykdomos atidžiai stebint, ar nėra aptinkami archeologiniai radiniai, o iškilus paveldosaugos reikmėms, darbai bus nedelsiant sustabdyti ir informuota atsakinga institucija.

**Archeologinių tyrimų atlikimas prieš statybas:** Prieš pradėdant žemės kasimo ar kitus poveikį aplinkai darančius darbus, bus atliekami archeologiniai žvalgymai, remiantis galiojančiais reikalavimais. Šie tyrimai leis užtikrinti, kad būtų atsižvelgta į visus galimus archeologinius sluoksnius ir vertybes, kurie gali būti aptikti šioje vietovėje.

**Apsaugos priemonės radinių atveju:** Jei darbų metu bus aptikti archeologiniai radiniai ar kultūros paveldo objektai, darbai šiose vietose bus sustabdyti iki tol, kol bus priimti sprendimai dėl radinių išsaugojimo ar tolesnių tyrimų. Taip pat bus pranešta Kultūros paveldo departamentui, kuris įvertins tolesnius veiksmus.

**Dokumentacijos užtikrinimas:** Visi archeologiniai tyrimai ir radiniai bus tinkamai dokumentuojami, laikantis nustatytų standartų ir procedūrų, numatytų archeologinio kultūros paveldo tvarkybos reglamente.

**Bendradarbiavimas su atsakingomis institucijomis:** Projekto įgyvendinimo metu bus glaudžiai bendradarbiaujama su Kultūros paveldo departamentu ir kitomis atsakingomis institucijomis, siekiant užtikrinti tinkamą paveldo objektų apsaugą ir tvarkymą pagal galiojančius teisės aktus.

## 6. Bendrieji sprendiniai

Projektiniai sprendiniai parengti atsižvelgiant į užsakovo pateiktą gyvenamojo namo projektą. Projekto apimtyje išlaikoma ta pati projektuotojo numatyta vizija ir idėja, minimaliai pakoreguojant sprendinius suteikiant jiems daugiau bendrumo, sklandumo ir įsitikinant jų atitiktimi galiojantiems įstatymams.

### 6.1 Projektinių sprendinių atitikimas Vilniaus miesto savivaldybės gatvių infrastruktūros standartams

Rengiant projektą buvo vadovaujama 2021 m. parengtu Vilniaus miesto savivaldybės gatvių infrastruktūros standartu.

- Projektuojami želdiniai parinkti pagal standarto 3 skyrių. Augalams užtikrinami reikiami plotai, projektuojami miestų mikroklimatui atsparūs bei intensyvos priežiūros nereikalaujantys augalai.
- Renkantis dangas buvo vadovaujama standarto 4 skyriaus 4.1 lentelė, kuri nurodo dangų naudojamumą pagal zonas.
- Mažosios architektūros elementai projektuojami remiantis standarto 5 skyriumi (S4).
- Vertikalūs elementai (apšvietimo atramos) projektuojamos remiantis standarto 5.11 ir 6 skyriais. Atramos bus dažytos RAL 9004 spalva, 3,5m aukščio.

## 7. Universalus dizaino, aplinkos ir statinių pritaikymo asmenims su negalia projektinių sprendinių aprašas

AR skyrius parengtas pagal STR 2.03.01:2001 „Statiniai ir teritorijos. Reikalavimai žmonių su negalia reikmėms“ (toliau – STR 2.03.01:2001), galiojančių Lietuvos standartų (LST) ir kitų normatyvinių statybos techninių dokumentų reikalavimus.

AR skyriuje pateikti reikalavimai sistemų žmonių su negalia reikmėms įrengimui.

Kiti normatyviniai statybos techniniai dokumentai

KTR 1.01:2008	Automobilių keliai
STR 2.03.01:2019	„Statinių prieinamumas“

Dokumento žymuo	LAPAS	LAPŲ	LAIDA
P2507-XX-PP-BD_AR	29	42	0

Dokumento žymuo	LAPAS	LAPŲ	LAIDA
P2507-XX-PP-BD_AR	30	42	0

Visi statinio ir sklypo elementai privalo atitikti STR 2.3.01:2019 „Statinių prieinamumas“ bei jo nuorodas į kitus teisės aktus. Žmonių su negalia judėjimo ir jų transporto stovėjimo bei judėjimo galimybių neplanuojama riboti. Dangų lygių skirtumai ir nuolydžiai projektuojami pagal STR 2.03.01:2019 „Statinių prieinamumas“ reikalavimus ir ISO 21542:2021 standartą.  
- Visi takai, pritaikytose ŽN trasose, numatyti lygūs, kieti, neslidūs, neklampiais paviršiais.

## 8. Statybos sklype esamų statinių griovimas, perkėlimas ar atstatymas

Teritorijoje neplanuojama jokių griovimo darbų. Perteklinis gruntas išvežamas į Rangovo pasirinktą vietą laikinam saugojimui arba antriniam panaudojimui. Darbų vykdymo ir baigimo metu Rangovas vykdo susidarančių atliekų apskaitą ir pildo atliekų žurnalą. Rangovas saugo aplinką objekte ir aplink jį nuo užteršimo. Jis taip pat surenka visas atliekas, gamybos ir komunalinius teršalus ir transportuoja juos į valdžios institucijų patvirtintą sąvartyną. Rangovas atsako, kad toksiškos medžiagos ar skysčiai nepatektų į orą, vandenį ir žemės plotą statybos vietoje ar arti jos ir apsaugos užsakovą nuo bet kokių jam reiškiamų pretenzijų ar įsipareigojimų.

## 9. Projekte numatytų poveikį aplinkai mažinančių priemonių aprašymas

Projekte numatytos šios priemonės, skirtos mažinti galimą neigiamą poveikį aplinkai:

Statybos darbų metu:

Statybvietėje bus naudojama aplinką tausojanti technika, atitinkanti galiojančius taršos normatyvus. Numatyta dulkių ir triukšmo kontrolė (pvz., laistymas sausuoju laikotarpiu, triukšmo mažinimas ribojant darbų laiką). Laikinas statybinių atliekų rūšiavimas ir saugojimas pagal aplinkosaugos reikalavimus.

Dirvožemio ir augalijos apsauga:

Vengiant bereikalingo želdinių šalinimo, planuojamas esamos augalijos išsaugojimas kiek įmanoma. Dirvožemis, tinkamas rekultivacijai ar želdynų atkūrimui, bus laikinai kaupiamas ir naudojamas vėliau.

Vandens ir nuotekų tvarkymas:

Statybų metu susidarančios nuotekos bus tvarkomos pagal aplinkosaugos teisės aktus.

Poveikio aplinkai mažinimas eksploatacijos metu:

Užtikrinamas paviršinių lietaus nuotekų surinkimas ir valymas. Sukurtos želdynų zonos padės mažinti urbanizuotos aplinkos poveikį mikroklimatui.

Monitoringas ir priežiūra:

Numatytas periodinis poveikio aplinkai vertinimas statybos metu, siekiant operatyviai reaguoti į galimus pažeidimus.

## 10. Projektinių sprendinių atitiktis privalomiesiems projekto rengimo dokumentams ir teritorijų planavimo dokumentams, esminiems statinių ir statinio architektūros, aplinkos, visuomenės sveikatos saugos, kraštovaizdžio, nekilnojamųjų kultūros paveldo vertybių, trečiųjų asmenų interesų apsaugos reikalavimams

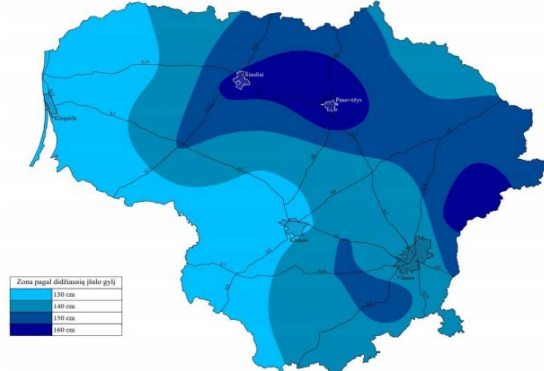
Projekto sprendiniai atitinka privalomuosius projekto rengimo dokumentus ir teritorijų planavimo dokumentus, esminius statinių ir statinio architektūros, aplinkos, visuomenės sveikatos saugos, kraštovaizdžio, nekilnojamųjų kultūros paveldo vertybių, trečiųjų asmenų interesų apsaugos reikalavimus.

Dokumento žymuo	LAPAS	LAPŲ	LAIDA
P2507-XX-PP-BD_AR	31	42	0

## 11. Dangų konstrukcija

Pėsčiųjų takams numatoma betoninių trinkelėlių danga. Automobilių stovėjimo vietoms numatoma ažūrinių trinkelėlių danga, ŽN automobilio stovėjimo vietai numatoma betoninių trinkelėlių danga. Atstatomai kelio dangai naudojamas asfaltas.

ŽEMĖLAPIS ŠALČIUI ATSPARIOS DANGOS KONSTRUKCIJOS STORIO NUSTATYMU



7 pav. Žemėlapis šalčiui atsparios dangos konstrukcijos storio nustatymui

Eil. Nr.	Dangos konstrukcija su:	Asfalto danga	Betono danga	Trinkelėlių arba plokščių danga <sup>1)</sup>
1.	Danga Pasluoksnis <sup>3)</sup> Skaldos pagrindo sl. $E_{v2} \geq 120(100)$ MPa ŠNS	Skaldos pagrindo sluoksnis ant ŠNS 		

### 11.1 Dangos konstrukcijos įrengimas:

*Dangų sluoksniai bus tikslinami projekto eigoje.*

ŽN automobilio stovėjimo vietos dangos konstrukcija (betoninių trinkelėlių dangos):

- Betoninė trinkelės  $h = 0,08$  m
- Išlyginamasis sluoksnis iš nesurištųjų mineralinių medžiagų mišinio fr. 0/5;  $h = 0,03$  m
- Skaldos pagrindo sluoksnis iš nesurištųjų mineralinių medžiagų mišinio fr. 0/45;  $h = 0,15$  m
- Šalčiui nejautrių medžiagų sluoksnis (pagal TRA SBR 19).  $h \geq 0,19$  m.

Pėsčiųjų tako dangos konstrukcija (betoninių trinkelėlių dangos):

- Betoninė trinkelės  $h = 0,06$  m
- Išlyginamasis sluoksnis iš nesurištųjų mineralinių medžiagų mišinio fr. 0/5;  $h = 0,03$  m
- Skaldos pagrindo sluoksnis iš nesurištųjų mineralinių medžiagų mišinio fr. 0/45;  $h = 0,15$  m
- Šalčiui nejautrių medžiagų sluoksnis (pagal TRA SBR 19).  $h \geq 0,19$  m.



Automobilių stovėjimo vietų dangos konstrukcija (ažūrinių trinkelėlių dangos):

- Betoninė trinkelės  $h = 0,08$  m
- Išlyginamasis sluoksnis iš nesurištųjų mineralinių medžiagų mišinio fr. 0/5;  $h = 0,03$  m
- Skaldos pagrindo sluoksnis iš nesurištųjų mineralinių medžiagų mišinio fr. 0/45;  $h = 0,15$  m
- Šalčiui nejautrių medžiagų sluoksnis (pagal TRA SBR 19).  $h \geq 0,19$  m.




Dokumento žymuo	LAPAS	LAPŲ	LAIDA
P2507-XX-PP-BD_AR	32	42	0

Atstatomo kelio dangos konstrukcija (asfalto dangos):



- Asfaltas
- Išlyginamasis sluoksnis iš nesurištųjų mineralinių medžiagų mišinio fr. 0/5; h = 0,03 m
- Skaldos pagrindo sluoksnis iš nesurištųjų mineralinių medžiagų mišinio fr. 0/45; h = 0,15 m
- Šalčiui nejautrių medžiagų sluoksnis (pagal TRA SBR 19). h ≥ 0,19 m.

Eil. Nr.	Elemento pavadinimas	Elemento fotofiksacija	Paskirtis	Elemento charakteristika
1.	Betoninė trinkelė (privaloma naudoti tokį arba analogišką gaminį)	 <p style="text-align: center;"><i>Trinkelių klojimo raštas</i></p>	Projektuojamos ŽN automobilio stovėjimo vietos danga.	<ul style="list-style-type: none"> <li>• Matmenys (mm): 300x300x80;</li> <li>• Spalva: natūralaus betono;</li> <li>• <b><i>Sprendiniai bus tikslinami gavus užsakovo patikslinimą į papildomai iškilusius klausimus, pateiktus 2025-08-20.</i></b></li> </ul>
2.	Betoninė trinkelė (privaloma naudoti tokį arba analogišką gaminį)		Projektuojamų pėsčiųjų takų danga.	<ul style="list-style-type: none"> <li>• Matmenys (mm): 300x300x60;</li> <li>• Spalva: natūralaus betono;</li> <li>• <b><i>Sprendiniai bus tikslinami gavus užsakovo patikslinimą į papildomai iškilusius klausimus,</i></b></li> </ul>

Dokumento žymuo	LAPAS	LAPŲ	LAIDA
	P2507-XX-PP-BD_AR	33	42


		 <p style="text-align: center;"><i>Trinkelių klojimo raštas</i></p>		<p><i>pateiktus 2025-08-20.</i></p>
<p>3. Ažūrinė trinkelė (privaloma naudoti tokį arba analogišką gaminį)</p>		  <p style="text-align: center;"><i>Trinkelių klojimo raštas</i></p>	<p>Projektuojamų automobilių stovėjimo vietų danga.</p>	<ul style="list-style-type: none"> <li>• Matmenys (mm): 300x100x80;</li> <li>• Spalva: natūralaus betono.</li> </ul>

Dokumento žymuo	LAPAS	LAPŲ	LAIDA
P2507-XX-PP-BD_AR	34	42	0



4.	Asfalto danga (privaloma naudoti tokį arba analogišką gaminį)		Atstatoma kelio danga.	<ul style="list-style-type: none"> <li>Spalva: asfalto.</li> </ul>
5.	Raižyto betono danga (privaloma naudoti tokį arba analogišką gaminį)		Projektuojami laiptai.	<ul style="list-style-type: none"> <li>Spalva: natūralaus betono.</li> </ul>

## 12. Neregijų ir silpnaregių vedimo sistemos

AR skyrius parengtas pagal STR 2.03.01:2019 „Statinių prieinamumas“ (toliau – STR 2.03.01:2019), galiojančių Lietuvos standartų (LST) ir kitų normatyvinių statybos techninių dokumentų reikalavimus. Projektuojant vadovaujamesi bendraisiais projektavimo aspektais, nustatytais ISO 21542:2021.

Eil. Nr.	Elemento pavadinimas	Elemento fotofiksacija	Elemento charakteristika
1.	Taktilinis įspėjamasis paviršius (privaloma naudoti tokį arba analogišką gaminį)		<ul style="list-style-type: none"> <li>Nerūdijančio plieno konstrukcija; spalva – šviesiai pilka metalo;</li> </ul>

Dokumento žymuo	LAPAS	LAPŲ	LAIDA
P2507-XX-PP-BD_AR	35	42	0


<p>2.</p>	<p>Taktilinis vedamasis paviršius (privaloma naudoti tokį arba analogišką gaminį)</p>		<ul style="list-style-type: none"> <li>• Nerūdijančio plieno konstrukcija; spalva – šviesiai pilka metalo;</li> </ul>
<p>3.</p>	<p>Kontrastingos spalvos įspėjamoji juosta (privaloma naudoti tokį arba analogišką gaminį)</p>		<ul style="list-style-type: none"> <li>• Juosta naudojama ant pirmos ir paskutinės laiptų pakopų.</li> </ul>

<p>Dokumento žymuo</p>	<p>LAPAS</p>	<p>LAPŲ</p>	<p>LAIDA</p>
<p>P2507-XX-PP-BD_AR</p>	<p>36</p>	<p>42</p>	<p>0</p>

### 13. Mažosios architektūros elementai

Projektuojami mažosios architektūros elementai, tokie kaip: atraminiai suolai. Visi mažosios architektūros elementai sudaro vieningą visumą bei dera tarpusavyje. Visi mažosios architektūros elementai yra antivandaliniai.


*Sprendiniai bus tikslinami projekto eigoje.*

Eil Nr.	Elemento pavadinimas	Elemento fotofiksacija	Elemento charakteristika
1.	Atraminis suolas <a href="https://www.furns.com/uk-en/p/street-furniture/670/s eat/seat/hardwood/3739/450x500x72?productid=3739">https://www.furns.com/uk-en/p/street-furniture/670/s eat/seat/hardwood/3739/450x500x72?productid=3739</a>  <a href="https://www.furns.com/uk-en/p/street-furniture/2203/retaining-walls/retaining-wall-400-with-wide-top-edge/aluminium">https://www.furns.com/uk-en/p/street-furniture/2203/retaining-walls/retaining-wall-400-with-wide-top-edge/aluminium</a>		<ul style="list-style-type: none"> <li>• Suolas integruojamas į atraminę sienelę;</li> <li>• Medžiagos: miltelinu būdu dažytas aliuminis ir mediena;</li> <li>• Aukščiai: 50 cm ir 30cm.</li> <li>• Sėdimoji dalis montuojama tik ant 50 cm aukščio sienelės.</li> </ul>


Dokumento žymuo	LAPAS	LAPŲ	LAIDA
P2507-XX-PP-BD_AR	37	42	0

## 14. Augalų apsaugos barjeras

*Sprendiniai bus tikslinami TDP metu.*

Eil. Nr.	Elemento pavadinimas	Elemento fotofiksacija	Elemento charakteristika
1.	Augalų apsaugos barjeras <a href="https://www.mcite.com/en/cydlimit">https://www.mcite.com/en/cydlimit</a>		<ul style="list-style-type: none"> <li>• Cinkuotas plienas;</li> <li>• Statramsčiai iš 7 cm skersmens profilių;</li> <li>• Aukštis: 35 cm;</li> <li>• Tarpas tarp statramsčių: 120 cm;</li> <li>• Spalva: cinkuoto plieno;</li> </ul>


## 15. Laiptų turėklai

Eil. Nr.	Elemento pavadinimas	Elemento fotofiksacija	Elemento charakteristika
1.	Plieniniai turėklai (privaloma naudoti tokį arba analogišką gaminį)		<ul style="list-style-type: none"> <li>• Cinkuotas plienas, dažytas miltelinu būdu;</li> <li>• Statramsčiai iš 2 cm skersmens vientisų apvalių profilių;</li> <li>• Aukštis: 110 cm;</li> <li>• Tarpas tarp statramsčių: 15 cm;</li> <li>• Spalva: RAL 9005;</li> </ul>

Dokumento žymuo	LAPAS	LAPŲ	LAIDA
	P2507-XX-PP-BD_AR	38	42

## 16. Apšvietimo atramos

*Sprendiniai bus tikslinami TDP metu.*


Eil. Nr.	Elemento pavadinimas	Elemento fotofiksacija	Elemento charakteristika
1.	Apšvietimo atrama		<ul style="list-style-type: none"> <li>Analogiškas gaminys 2025-09-10 užsakovo pateiktam gaminiui;</li> <li>Atrama, standartiškai naudojama Vilniaus mieste.</li> </ul>

## 17. Preliminarus projektuojamų augalų sortimentas




Augalai parinkti derinant juos su užsakovo pateiktame projekte „*Daugiabučio gyvenamojo namo Panevėžio g. 20, Vilniuje, rekonstravimo projektas*“ numatytais augalais. Parinkti augalai reikalauja minimalios priežiūros, yra atsparūs miesto sąlygoms.

Numatomi augalai nereikalauja intensyvaus laistymo ar tręšimo, yra atsparūs bent jau trumpalaikėms sausroms, aukštai temperatūrai, vėjautumui.




*Sprendiniai bus tikslinami TDP metu.*

Eil. Nr.	Augalo pavadinimas	Augalo fotofiksacija	Augalo charakteristika
<b>Krūmai</b>			
1.	<i>Cotoneaster × suecicus</i> „Skogholm“ Švedinis kaulenis (privaloma naudoti tokį augalą)		<ul style="list-style-type: none"> <li>Aukštis: 50 cm.</li> </ul>



Dokumento žymuo	LAPAS	LAPŲ	LAIDA
	P2507-XX-PP-BD_AR	39	42

2.	<p><i>Sorbaria sorbifolia</i>, Sem' Šermukšnialap é lanksvūnė (privaloma naudoti tokį augalą)</p>		<ul style="list-style-type: none"> <li>• Aukštis: 100-120 cm.</li> </ul>
3.	<p><i>Rosa roxburghii</i> Erškėtis (privaloma naudoti tokį augalą)</p>	 	<ul style="list-style-type: none"> <li>• Aukštis: 120 cm.</li> </ul>

Dokumento žymuo	LAPAS	LAPŪ	LAIDA
P2507-XX-PP-BD_AR	40	42	0

Žoliniai augalai			
4.	<p><i>Perovskia atriplicifolia</i>                      ‚Blue Spire‘                      Paprastasis mėlesas                      (privaloma naudoti tokį augalą)</p>		<ul style="list-style-type: none"> <li>Aukštis: 80-100 cm.</li> </ul>
5.	<p><i>Calamagrostis x acutiflora</i>                      ‚Karl Foerster‘                      Smailiažiedis lendrūnas                      (privaloma naudoti tokį augalą)</p>		<ul style="list-style-type: none"> <li>Aukštis: 120-160 cm.</li> </ul>
6.	<p><i>Stachys byzantina</i>                      Vilnotoji notra                      (privaloma naudoti tokį augalą)</p>		<ul style="list-style-type: none"> <li>Aukštis: 35-45 cm.</li> </ul>

Dokumento žymuo  P2507-XX-PP-BD_AR	LAPAS	LAPŲ	LAIDA
	41	42	0

<p>7.</p>	<p><i>Aster frikartii</i> ,Monch' Astras (privaloma naudoti tokį augalą)</p>		<ul style="list-style-type: none"> <li>• Aukštis: 50-60 cm.</li> </ul>
<p>8.</p>	<p><i>Phlomis russeliana</i> Gumbenė (privaloma naudoti tokį augalą)</p>		<ul style="list-style-type: none"> <li>• Aukštis: 70-90 cm.</li> </ul>

<p>Dokumento žymuo</p>	<p>LAPAS</p>	<p>LAPŲ</p>	<p>LAIDA</p>
<p>P2507-XX-PP-BD_AR</p>	<p>42</p>	<p>42</p>	<p>0</p>

PATVIRTINTA  
Vilniaus miesto savivaldybės mero  
2024 m. balandžio 12 d.  
potvarkiu Nr. 955-536/24

**PAPILDOMAS SUSITARIMAS  
DĖL TEISIŲ IR PAREIGŲ PERLEIDIMO PAGAL 2024-07-03 PASIRAŠYTĄ SUSITARIMĄ NR  
29-321/24 „DĖL SAVIVALDYBĖS INFRASTRUKTŪROS REMONTO, ATSTATYMO IR / AR  
VIEŠOSIOS ERDVĖS SUKŪRIMO (PANEVĖŽIO G. 20)“ 29-321/24**

2025- \_\_\_\_\_  
(data) Nr. \_\_\_\_\_

**UAB „City connect“**, kodas 305924783, registruotos buveinės adresas Panevėžio g. 20, Vilnius (toliau – Statytojas), atstovaujama direktoriaus [redacted] veikiančio pagal bendrovės įstatus ir

**Vilniaus miesto savivaldybė**, registruotos buveinės adresas Konstitucijos pr. 3. LT-09601 Vilnius (toliau – **Savivaldybė**), atstovaujama Vilniaus miesto savivaldybės administracijos direktoriaus [redacted] [redacted] veikiančio pagal Vilniaus miesto savivaldybės administracijos nuostatus ir

Uždarojo tipo informuotiesiems investuotojams skirta investicinė bendrovė **UAB „Demus Development I“**, kodas 306696254, registruotos buveinės adresas Kalno g. 28B, Vilnius (toliau – Statytojas I), atstovaujama valdytojos [redacted] veikiančio pagal bendrovės įstatus ir

Statytojas ir Savivaldybė kiekvienas atskirai vadinami **Šalimi**, o kartu **Šalys**,

**Atsižvelgdamos į:**

a) kad pasikeitė žemės sklypo Panevėžio g. 20 kadastro Nr. 0101/0071:163) savininkas iš UAB “City connect“ į Uždarojo tipo informuotiesiems investuotojams skirta investicinė bendrovė UAB „Demus Development I“ (Statytojas I) valstybinės žemės patikėtinio (valdytojo / naudotojo) ar Savivaldybės žemės valdytojo sutikimo gavimo būtinybę Statytojo I statinio statybai neišlaikant norminių atstumų iki laisvos valstybinės žemės ribos ir statyti statinius, nurodytus STR 1.05.01:2017 „Statybą leidžiantys dokumentai. Statybos užbaigimas. Nebaigto statinio registravimas ir perleidimas. Statybos sustabdymas. Savavališkos statybos padarinių šalinimas. Statybos pagal neteisėtai išduotą statybą leidžiantį dokumentą padarinių šalinimas“ patvirtinimo“ 7 priede, arčiau žemės sklypo Panevėžio g. 20 (kadastro Nr. 0101/0071:163), besiribojančio su laisva valstybine žeme, ribos, jeigu šiame susitarime nustatyta tvarka ir sąlygomis bus užtikrintas laisvos valstybinės žemės, esančios ties žemės sklypu, kurio adresas Panevėžio g. 20 (žr. priedą), įsipareigoję savo lėšomis parengti ir įrengti teritorijos sutvarkymo projekto,

b) **UAB „City connect“** nori perleisti, o **Uždarojo tipo informuotiesiems investuotojams skirta investicinė bendrovė UAB „Demus Development I“** nori perimti teises ir pareigas pagal Susitarimą, o Savivaldybė tam neprieštarauja,

c) tai, kad Savivaldybės pareiga yra siekti viešojo intereso tenkinimo.

Šalys susitarė ir sudarė šį Papildomą susitarimą dėl UAB „City connect“ teisių ir pareigų pagal 2024-07-03 Susitarimą Nr.29-321/24 perleidimo (toliau – Susitarimas):

1. Šiuo Papildomu susitarimu UAB „City connect“ perleidžia, o Uždarėjo tipo informuotiesiems investuotojams skirta investicinė bendrovė UAB „Demus Development I“ perima teises ir pareigas pagal Susitarimą visa apimtimi.

2. Šalys susitaria, kad UAB „City connect“ teisės ir pareigos, kylančios iš Susitarimo, perėjo Uždarėjo tipo informuotiesiems investuotojams skirta investicinė bendrovė UAB „Demus Development I“ nuo šio Papildomo susitarimo pasirašymo dienos.

3. Savivaldybė patvirtina, kad neprieštaruoja UAB „City connect“ teisių ir pareigų pagal Susitarimą perleidimui Uždarėjo tipo informuotiesiems investuotojams skirta investicinė bendrovė UAB „Demus Development I“, kaip tai nurodyta šiame Papildomame susitarime.

4. Visos kitos Susitarimo sąlygos nėra keičiamos, papildomos ir galioja.

5. Susitarimas sudarytas 3 (trimis) vienodą juridinę galią turinčiais egzemplioriais, po vieną kiekvienai Šaliai arba pasirašomas kvalifikuotais elektroniniais parašais.

6. Šalys šį Susitarimą perskaitė, suprato ir kaip atitinkantį jų valią ir ketinimus, pasirašė:

## ŠALIŲ REKVIZITAI

### Savivaldybė

Vilniaus miesto savivaldybė  
Konstitucijos pr. 3, Vilnius  
Įstaigos kodas 188710061  
El. paštas: [savivaldybe@vilnius.lt](mailto:savivaldybe@vilnius.lt)  
Direktorius [redacted]

\_\_\_\_\_  
(pareigos, vardas, pavardė, parašas)

### Statytojas

UAB „City connect“  
Adresas: Panevėžio g. 20,  
Vilnius  
Įstaigos kodas 305924783  
El. paštas:  
[ignas@stanislovaitis.lt](mailto:ignas@stanislovaitis.lt)  
Direktorius

[redacted] (pareigos,  
vardas, pavardė, parašas))

### Statytojas

Uždarėjo tipo informuotiesiems investuotojams  
skirta investicinė bendrovė UAB „Demus Development I“,  
Adresas: Kalno g. 28B, Vilnius  
Įstaigos kodas: 306696254  
El. paštas: [info@demus.lt](mailto:info@demus.lt)  
Valdytoja [redacted]

**DETALŪS METADUOMENYS**

<b>Dokumento sudarytojas (-ai)</b>	Vilniaus miesto savivaldybė 188710061, Konstitucijos pr. 3, LT-09601, Vilnius
<b>Dokumento pavadinimas (antraštė)</b>	PAPILDOMAS SUSITARIMAS DĖL TEISIŲ IR PAREIGŲ PERLEIDIMO PAGAL 2024-07-03 PASIRASYTĄ SUSITARIMĄ NR 2024-07-033 „DĖL SAVIVALDYBĖS INFRASTRUKTŪROS REMONTO, ATSTATYMO IR / AR VIEŠOSIOS ERDVĖS SUKŪRIMO (PANEVĖŽIO G. 20)“
<b>Dokumento registracijos data ir numeris</b>	2025-02-18 Nr. 29-137/25
<b>Dokumento gavimo data ir dokumento gavimo registracijos numeris</b>	–
<b>Dokumento specifikacijos identifikavimo žymuo</b>	ADOC-V1.0
<b>Parašo paskirtis</b>	Suderinimas
<b>Parašą sukūrusio asmens vardas, pavardė ir pareigos</b>	█ Vyriausiojo architekto biuro vyriausioji miesto architektė (vyriausioji patarėja), Vyriausiojo architekto biuras
<b>Sertifikatas išduotas</b>	█ LT
<b>Parašo sukūrimo data ir laikas</b>	2025-02-10 15:08:39 (GMT+02:00)
<b>Parašo formatas</b>	XAdES-EPES
<b>Laiko žymoje nurodytas laikas</b>	–
<b>Informacija apie sertifikavimo paslaugų teikėją</b>	EID-SK 2016, AS Sertifitseerimiskeskus EE
<b>Sertifikato galiojimo laikas</b>	2023-12-18 12:43:57 – 2026-12-18 12:43:57
<b>Parašo paskirtis</b>	Suderinimas
<b>Parašą sukūrusio asmens vardas, pavardė ir pareigos</b>	Ilja Karužis, Infrastruktūros grupės vadovas, Infrastruktūros grupė
<b>Sertifikatas išduotas</b>	ILJA KARUŽIS, Vilniaus miesto savivaldybės administracija LT
<b>Parašo sukūrimo data ir laikas</b>	2025-02-14 10:16:52 (GMT+02:00)
<b>Parašo formatas</b>	XAdES-EPES
<b>Laiko žymoje nurodytas laikas</b>	–
<b>Informacija apie sertifikavimo paslaugų teikėją</b>	ADIC CA ECC, Asmens dokumentu israsymo centras prie LR VRM LT
<b>Sertifikato galiojimo laikas</b>	2024-06-25 13:14:06 – 2028-06-24 13:14:06
<b>Parašo paskirtis</b>	Pasirašymas
<b>Parašą sukūrusio asmens vardas, pavardė ir pareigos</b>	█ Administracijos direktorius, Administracijos direktorius
<b>Sertifikatas išduotas</b>	█ Vilniaus miesto savivaldybės administracija LT
<b>Parašo sukūrimo data ir laikas</b>	2025-02-18 09:26:52 (GMT+02:00)
<b>Parašo formatas</b>	XAdES-T
<b>Laiko žymoje nurodytas laikas</b>	2025-02-18 09:26:52 (GMT+02:00)
<b>Informacija apie sertifikavimo paslaugų teikėją</b>	ADIC CA ECC, Asmens dokumentu israsymo centras prie LR VRM LT
<b>Sertifikato galiojimo laikas</b>	2024-06-18 10:06:41 – 2028-06-17 10:06:41
<b>Parašo paskirtis</b>	Pasirašymas
<b>Parašą sukūrusio asmens vardas, pavardė ir pareigos</b>	█ atstovas, UAB City connect
<b>Sertifikatas išduotas</b>	█ LT
<b>Parašo sukūrimo data ir laikas</b>	2025-02-18 09:55:04 (GMT+02:00)
<b>Parašo formatas</b>	XAdES-T
<b>Laiko žymoje nurodytas laikas</b>	2025-02-18 09:55:19 (GMT+02:00)
<b>Informacija apie sertifikavimo paslaugų teikėją</b>	EID-SK 2016, AS Sertifitseerimiskeskus EE
<b>Sertifikato galiojimo laikas</b>	2022-06-02 15:37:09 – 2027-06-01 23:59:59
<b>Parašo paskirtis</b>	Pasirašymas
<b>Parašą sukūrusio asmens vardas, pavardė ir pareigos</b>	█ atstovas, UTIISIB UAB „Demus Development I“
<b>Sertifikatas išduotas</b>	█ LT

**DETALŪS METADUOMENYS**

<b>Parašo sukūrimo data ir laikas</b>	2025-02-18 14:19:15 (GMT+02:00)
<b>Parašo formatas</b>	XAdES-T
<b>Laiko žymoje nurodytas laikas</b>	2025-02-18 14:19:31 (GMT+02:00)
<b>Informacija apie sertifikavimo paslaugų teikėją</b>	EID-SK 2016, AS Sertifitseerimiskeskus EE
<b>Sertifikato galiojimo laikas</b>	2023-02-08 12:52:06 – 2028-02-07 23:59:59
<b>Informacija apie būdus, naudotus metaduomenų vientisumui užtikrinti</b>	"Registravimas" paskirties metaduomenų vientisumas užtikrintas naudojant "RCSC IssuingCA-2, VI Registru Centras - i.k. 124110246 LT" išduotą sertifikatą "Dokumentų valdymo sistema Avilys, Vilniaus miesto savivaldybės administracija, į.k. 188710061 LT", sertifikatas galioja nuo 2024-12-18 11:49:40 iki 2027-12-18 11:49:40
<b>Pagrindinio dokumento priedų skaičius</b>	–
<b>Pagrindinio dokumento pridedamų dokumentų skaičius</b>	–
<b>Priedamo dokumento sudarytojas (-ai)</b>	–
<b>Priedamo dokumento pavadinimas (antraštė)</b>	–
<b>Priedamo dokumento registracijos data ir numeris</b>	–
<b>Programinės įrangos, kuria naudojantis sudarytas elektroninis dokumentas, pavadinimas</b>	Dokumentų valdymo sistema „Avilys“, versija 3.5.74.2
<b>Informacija apie elektroninio dokumento ir elektroninio (-ių) parašo (-ų) tikrinimą (tikrinimo data)</b>	Atitinka specifikacijos keliamus reikalavimus. Visi dokumente esantys elektroniniai parašai galioja (2025-02-18 15:34:00)
<b>Paieškos nuoroda</b>	–
<b>Papildomi metaduomenys</b>	Nuorašą suformavo 2025-02-18 15:34:01 Dokumentų valdymo sistema „Avilys“

PATVIRTINTA  
Vilniaus miesto savivaldybės mero  
2024 m. balandžio 12 d.  
potvarkiu Nr. 955-536/24

**SUSITARIMAS  
DĖL SAVIVALDYBĖS INFRASTRUKTŪROS REMONTO, ATSTATYMO IR / AR VIEŠOSIOS  
ERDVĖS SUKŪRIMO (PANEVĖŽIO G. 20)**

2024-                      Nr. \_\_\_\_\_  
(data)

**UAB „City connect“**, kodas 305924783, registruotos buveinės adresas Panevėžio g. 20, Vilnius (toliau – Statytojas), atstovaujama direktoriaus [redacted] veikiančio pagal bendrovės įstatus ir

**Vilniaus miesto savivaldybė**, registruotos buveinės adresas Konstitucijos pr. 3. LT-09601 Vilnius (toliau – **Savivaldybė**), atstovaujama Vilniaus miesto savivaldybės administracijos direktoriaus [redacted] [redacted] veikiančio pagal Vilniaus miesto savivaldybės administracijos nuostatus ir Statytojas ir Savivaldybė kiekvienas atskirai vadinami **Šalimi**, o kartu **Šalys**,

**Atsižvelgdamos į:**

- a) valstybinės žemės patikėtinio (valdytojo / naudotojo) ar Savivaldybės žemės valdytojo sutikimo gavimo būtinybę Statytojo statinio statybai neišlaikant norminių atstumų iki laisvos valstybinės žemės ribos ir statyti statinius, nurodytus STR 1.05.01:2017 „Statybą leidžiantys dokumentai. Statybos užbaigimas. Nebaigto statinio registravimas ir perleidimas. Statybos sustabdymas. Savavališkos statybos padarinių šalinimas. Statybos pagal neteisėtai išduotą statybą leidžiantį dokumentą padarinių šalinimas“ patvirtinimo“ 7 priede, arčiau žemės sklypo (kadastro Nr. 0101/0071:163), besiribojančio su laisva valstybine žeme, ribos, jeigu šiame susitarime nustatyta tvarka ir sąlygomis bus užtikrintas laisvos valstybinės žemės, esančios ties žemės sklypu, kurio adresas Panevėžio g. 20 (žr. priedą), teritorijos sutvarkymo projekto parengimas ir įrengimas,
- b) tai, kad Savivaldybės pareiga yra siekti viešojo intereso tenkinimo,

**Šalys** sudaro šį susitarimą (toliau – Susitarimas) tikslu susitarti dėl Savivaldybės valdomo turto (žemės, infrastruktūros) apsaugos, remonto (atstatymo), sutvarkymo ir šių darbų įgyvendinimo sąlygų.

**SUSITARIMO DALYKAS**

1. Šiuo Susitarimu Šalys susitaria dėl susisiekiama infrastruktūros sukūrimo teritorijoje ties žemės sklypu Panevėžio g. 20 Statytojui siekiant gauti valstybinės žemės patikėtinio sutikimą dėl statinio statybos neišlaikant norminių atstumų iki laisvos valstybinės žemės ribos ir statyti statinius, nurodytus STR 1.05.01:2017 „Statybą leidžiantys dokumentai. Statybos užbaigimas. Nebaigto statinio registravimas ir perleidimas. Statybos sustabdymas. Savavališkos statybos padarinių šalinimas. Statybos pagal neteisėtai išduotą statybą leidžiantį dokumentą padarinių šalinimas“ patvirtinimo“ 7 priede, arčiau žemės sklypo kadastro Nr. 0101/0071:163 ar laisvos valstybinės (savivaldybės) žemės sklypo ribos.

## STATYTOJO ĮSIPAREIGOJIMAI

2. Iki Statytojo statybos užbaigimo Statytojas įsipareigoja Susitarimo 1 punkte nurodytoje vietoje (valstybiniame ar Savivaldybės žemės sklype) teisės aktų nustatyta tvarka:

- 2.1. parengti ir įgyvendinti susisiekimo infrastruktūros projektą;
- 2.2. darbų rezultatą perduoti Savivaldybei.

## KITOS NUOSTATOS

3. Susitarimo galiojimas baigiasi po Statytojo statinių žemės sklype (kadastro Nr. 0101/0071:163 ) statybos užbaigimo teisės aktų nustatyta tvarka įvykdymo.

4. Susitarimas gali būti keičiamas Šalių rašytiniu susitarimu.

5. Kiekvieną ginčą, nesutarimą ar reikalavimą, kylantį iš Susitarimo ar susijusį su Susitarimu, jo sudarymu, galiojimu, vykdymu, pažeidimu, nutraukimu Šalys spręs derybomis. Ginčo, nesutarimo ar reikalavimo nepavykus išspręsti derybomis per 20 (dvidešimt) darbo dienų, ginčas bus sprendžiamas teisme pagal Savivaldybės buveinės vietą.

6. Visi su Susitarimu susiję pranešimai, prašymai, kiti dokumentai ir korespondencija siunčiami Šalių rekvizituose nurodytais būdais.

PRIDEDAMA. Teritorijos schema.

## ŠALIŲ REKVIZITAI

### Savivaldybė

Vilniaus miesto savivaldybė  
Konstitucijos pr. 3, Vilnius  
Įstaigos kodas 188710061  
El. paštas: [savivaldybe@vilnius.lt](mailto:savivaldybe@vilnius.lt)  
Direktorius [redacted]

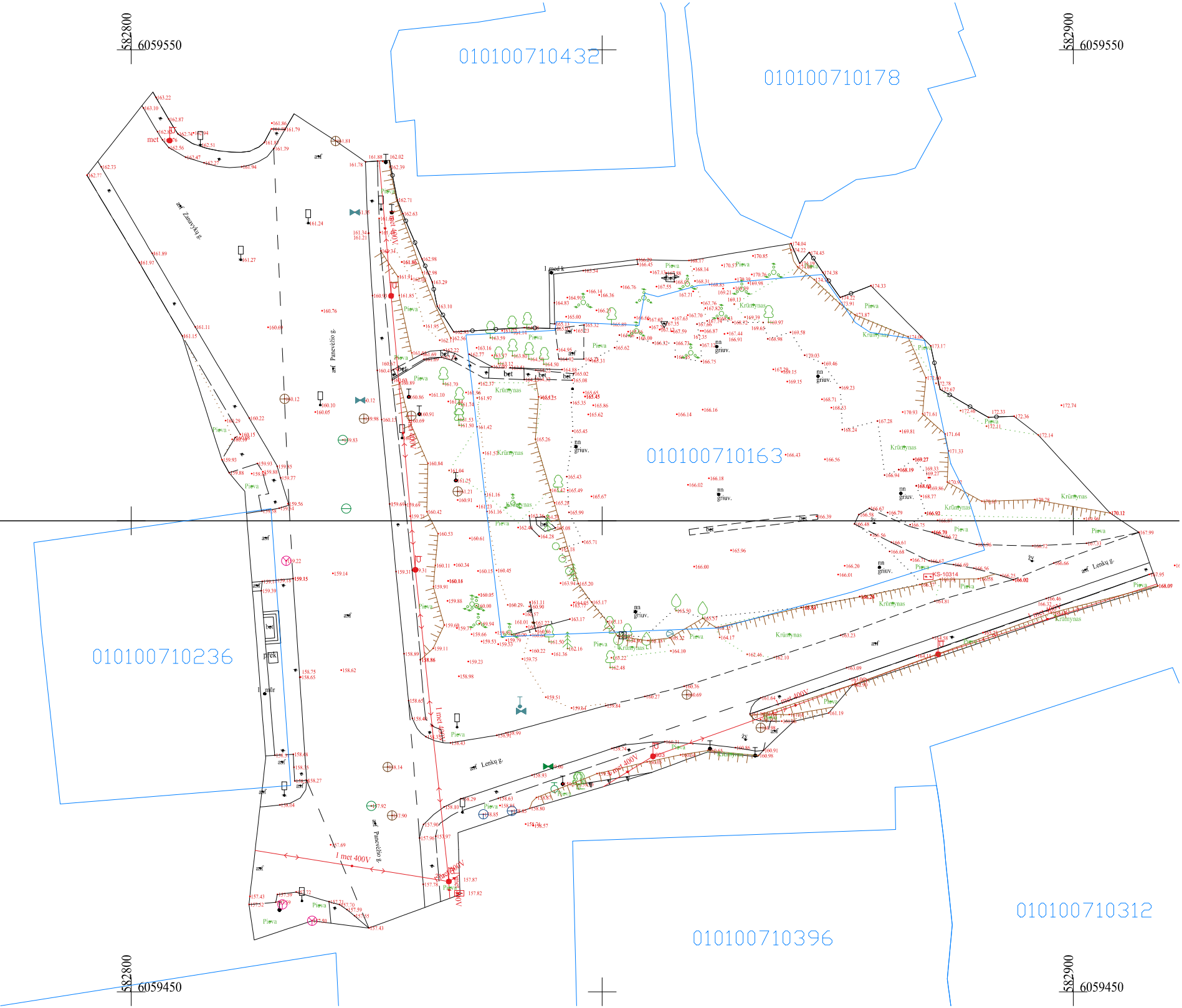
\_\_\_\_\_  
(pareigos, vardas, pavardė, parašas)

### Statytojas

UAB „City connect“  
Adresas: Panevėžio g. 20,  
Vilnius  
Įstaigos kodas 305924783  
El. paštas:

[redacted]  
Direktorius

[redacted] (pareigos,  
vardas, pavardė, parašas))



76/31 - 0031

76/31 - 0032

76/31 - 0051

76/31 - 0052

582800  
6059550

582900  
6059550

582800  
6059450

582900  
6059450

**Valstybės m. Registrų centras**

**NEKILNOJAMOJO DAIKTO  
KADASTRINI MATAVIM BYLA**

**Tomas: 1**

**Nekilnojamojo turto objektas: Inžinerinis statinys**

**Registro Nr.: 44/3524156 (Statiniai)**

**Adresas: Vilniaus m. sav. Vilniaus m. Panevėžio g.**

**Lap skaičius: 11**

Tomo Nr. 1  
Registro 44/3524156

## BYLOS TOMO VIDAUS APYRAŠAS

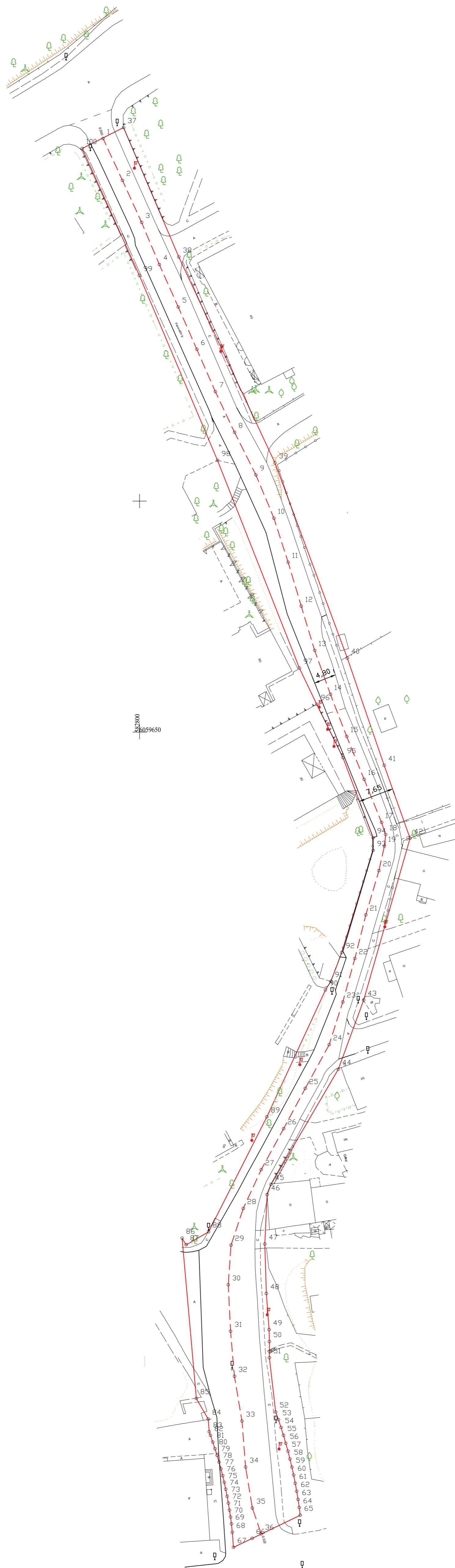
Eil. Nr.	Dokumento pavadinimas	Dokumento		Lap skai .	Bylos lap numeriai	Pastabos
		Nr.	Data			
1	Statinio planas "STATINI IŠD STYMO PLANAS"		2024-09-25	1	1	
2	KOORDINA I ŽINIARAŠTIS KZ		2024-09-25	2	2-3	
3	KELIO / GATV S IR JO SUD TINI DALI KADASTRO DUOMENYS 1K FORMA		2024-09-25	1	4	
4	KELIO / GATV S IR JO SUD TINI DALI VER I NUSTATYMAS 2K FORMA		2024-09-25	2	5-6	
5	KELIO / GATV S VAŽIUOJAMOSIOS DALIES IR ŽEM S SANKASOS KADASTRO DUOMENYS 3K FORMA		2024-09-25	1	7	
6	KELIO / GATV S SANKRYŽ , TILT , VIADUK , ESTAKAD , PRALAIID , AUTOBUS SUSTOJIMO IR POILSIO AIKŠTELI , ŠVIESOFOR , KELIO ORO S LYG STEB JIMO IR TRANSPORTO APSKAITOS RENGINI KADASTRO DUOMENYS 4K FORM		2024-09-25	2	8-9	
7	KELIO / GATV S ATITVAR , TRIUKŠMO SIENU I , ŽELDYN , P S I J IR DVIRA I TAK , ELEKTROS APŠVIETIMO TINKLO KADASTRO DUOMENYS 5K FORMA		2024-09-25	1	10	

Vidaus apyrašo lap 10

Matininkas

KELIO PLANAS

M1:500



Kadastro duomenimis nustatyti naudota medžiaga			
Medžiagos pavadinimas		Medžiagos parengimo data	
Kadastriniai matavimai, VĮ Registrų centras		2024-09-25	
Objekto pavadinimas		Panevėžio g.	
Objekto buvimo vieta/adresas		Vilniaus m. sav. Vilniaus m. Panevėžio g.	
Kadastro duomenų nustatymo data		2024-09-25	
Matininko kvalifikacijos pažymėjimo Nr.	Pareigos	Vardas ir pavardė	Data
	Matininkas		2024-09-25



## ELEKTRONINIO DOKUMENTO METADUOMENYS

I. Dokumento pavadinimas (antraštė) Kelio planas

II. Dokumento sudarytojas (-ai)

[REDAKTA]

III. Dokumento registracijos data ir numeris 2025-11-06 03:03:51, Nr. 1184976836

IV. Pasirašymas

Parašo paskirtis: pasirašymas

Parašą sukūrusio asmens vardas, pavardė ir pareigos [REDAKTA] Matininkas

Sertifikatas išduotas: [REDAKTA]

Parašo sukūrimo data ir laikas: 2025-11-06 03:03:51

Parašo formatas: XAdES-BASELINE-T

Laiko žymoje nurodytas laikas: 2025-11-06 03:03:52

Informacija apie sertifikavimo paslaugų teikėją: RCSC IssuingCA-2

Sertifikato galiojimo laikas 2024-11-07 14:09:04 – 2026-11-07 14:09:04

Parašo paskirtis: registracija

Parašą sukūrusio asmens vardas, pavardė ir pareigos [REDAKTA] Kadastro ekspertė

Sertifikatas išduotas: [REDAKTA]

Parašo sukūrimo data ir laikas: 2025-11-18 11:14:46

Parašo formatas: XAdES-BASELINE-T

Laiko žymoje nurodytas laikas: 2025-11-18 11:14:47

Informacija apie sertifikavimo paslaugų teikėją: RCSC IssuingCA-2

Sertifikato galiojimo laikas 2025-11-07 08:15:33 – 2027-11-07 08:15:33

V. Pagrindinio dokumento priedų skaičius – 1

VI. Pagrindinio dokumento pridedamų dokumentų skaičius – 0

VII. Pridedami dokumentai: nėra priedų

VIII. Dokumento specifikacijos identifikavimo žymuo ADOC-V1.0

IX. Programinės įrangos, kuria naudojantis sudarytas elektroninis dokumentas, pavadinimas  
RC-DSS

X. Elektroninio dokumento grupė BeDOC

XI. Informacija apie elektroninio (-ių) parašo (-ų) tikrinimą (tikrinimo data)

Visi dokumente esantys elektroniniai parašai galioja (2026-01-20 09:59:58)

XII. Papildomi metaduomenys

Nuorašą suformavo [REDAKTA] 2026-01-20 09:59:58 RC-DSS

## KOORDINA I ŽINIARAŠTIS

Pavadinimas Panev žio g.

Objekto buvimo vieta Vilniaus m. sav. Vilniaus m. Panev žio g.

Unikalus numeris 4400-6462-0926

Kelio ruožas 0.000-0.322

Koordinacijų sistema: LKS-94

Kelio riba			Kelio riba		
Taško Nr.	X	Y	Taško Nr.	X	Y
37	6059780,88	582796,52	72	6059483,08	582819,19
38	6059752,84	582808,47	73	6059484,58	582818,92
39	6059708,28	582829,26	74	6059486,07	582818,62
40	6059666,02	582844,90	75	6059487,55	582818,29
41	6059642,78	582852,89	76	6059489,03	582817,95
42	6059627,02	582858,47	77	6059490,50	582817,57
43	6059591,97	582848,43	78	6059491,96	582817,17
44	6059577,02	582842,96	79	6059493,42	582816,74
45	6059552,08	582828,42	80	6059494,87	582816,29
46	6059549,85	582827,56	81	6059496,31	582815,81
47	6059539,16	582827,07	82	6059497,74	582815,31
48	6059528,45	582827,40	83	6059498,52	582815,03
49	6059520,64	582827,99	84	6059501,28	582814,83
50	6059518,06	582828,06	85	6059505,73	582812,26
51	6059514,56	582828,06	86	6059540,45	582809,17
52	6059502,83	582829,42	87	6059539,00	582810,04
53	6059501,15	582830,01	88	6059541,81	582814,91
54	6059499,46	582830,57	89	6059566,71	582827,51
55	6059497,76	582831,10	90	6059594,19	582840,19
56	6059496,05	582831,60	91	6059596,03	582841,34
57	6059494,33	582832,07	92	6059602,28	582843,70
58	6059492,61	582832,51	93	6059624,39	582850,48
59	6059490,87	582832,92	94	6059627,15	582850,49
60	6059489,14	582833,30	95	6059644,46	582843,98
61	6059487,39	582833,65	96	6059656,01	582838,31
62	6059485,64	582833,97	97	6059663,83	582834,55
63	6059483,88	582834,26	98	6059708,82	582816,84
64	6059482,12	582834,51	99	6059748,83	582799,94
65	6059480,46	582834,73	100	6059776,35	582787,59
66	6059475,46	582824,33			
67	6059473,51	582820,28			
68	6059476,77	582820,04			
69	6059478,58	582819,85			
70	6059480,08	582819,65			
71	6059481,58	582819,43			

Kelio ašis			
Taško Nr.	Atskaitos taško km	X	Y
1	0,000	6059778,47	582792,10
2	0,010	6059769,43	582796,28
3	0,020	6059760,33	582800,43
4	0,030	6059751,21	582804,26
5	0,040	6059742,01	582808,36
6	0,050	6059732,84	582812,36
7	0,060	6059723,69	582816,38
8	0,070	6059714,89	582820,52
9	0,080	6059705,67	582825,14
10	0,090	6059696,30	582829,04
11	0,100	6059686,75	582832,11
12	0,110	6059677,24	582834,95
13	0,120	6059667,68	582837,85
14	0,130	6059658,16	582841,25
15	0,140	6059649,06	582844,77
16	0,150	6059639,77	582848,54
17	0,160	6059630,44	582852,31
18	0,163	6059627,82	582853,20
19	0,165	6059625,32	582852,92
20	0,171	6059620,00	582851,73
21	0,181	6059610,41	582848,91
22	0,190	6059600,97	582846,53
23	0,200	6059591,59	582843,92
24	0,210	6059582,33	582840,98
25	0,221	6059572,86	582835,80
26	0,231	6059564,14	582831,12
27	0,241	6059555,28	582826,28
28	0,250	6059546,88	582822,41
29	0,258	6059538,94	582819,75
30	0,267	6059530,33	582819,16
31	0,277	6059520,28	582819,66
32	0,287	6059510,54	582820,50
33	0,297	6059500,85	582822,13
34	0,307	6059490,88	582822,90
35	0,316	6059482,02	582824,38



\* 1 1 8 3 7 4 2 6 1 9 \*

<b>Kelio ašis</b>			
<b>Taško Nr.</b>	<b>Atskaitos taško km</b>	<b>X</b>	<b>Y</b>
36	0,322	6059476,40	582826,28

## ELEKTRONINIO DOKUMENTO METADUOMENYS

I. Dokumento pavadinimas (antraštė) Koordinacijų žiniaraštis

II. Dokumento sudarytojas (-ai)

[REDAKTUOTA]

III. Dokumento registracijos data ir numeris 2025-11-06 03:03:59, Nr. 1183742619

IV. Pasirašymas

Parašo paskirtis: pasirašymas

Parašą sukūrusio asmens vardas, pavardė ir pareigos [REDAKTUOTA] Matininkas

Sertifikatas išduotas [REDAKTUOTA]

Parašo sukūrimo data ir laikas: 2025-11-06 03:03:59

Parašo formatas: XAdES-BASELINE-T

Laiko žymoje nurodytas laikas: 2025-11-06 03:03:59

Informacija apie sertifikavimo paslaugų teikėją: RCSC IssuingCA-2

Sertifikato galiojimo laikas 2024-11-07 14:09:04 – 2026-11-07 14:09:04

Parašo paskirtis: registracija

Parašą sukūrusio asmens vardas, pavardė ir pareigos [REDAKTUOTA] Kadastro ekspertė

Sertifikatas išduotas: [REDAKTUOTA]

Parašo sukūrimo data ir laikas: 2025-11-18 11:14:47

Parašo formatas: XAdES-BASELINE-T

Laiko žymoje nurodytas laikas: 2025-11-18 11:14:48

Informacija apie sertifikavimo paslaugų teikėją: RCSC IssuingCA-2

Sertifikato galiojimo laikas 2025-11-07 08:15:33 – 2027-11-07 08:15:33

V. Pagrindinio dokumento priedų skaičius – 0

VI. Pagrindinio dokumento pridedamų dokumentų skaičius – 0

VII. Pridedami dokumentai: nėra priedų

VIII. Dokumento specifikacijos identifikavimo žymuo ADOC-V1.0

IX. Programinės įrangos, kuria naudojantis sudarytas elektroninis dokumentas, pavadinimas  
RC-DSS

X. Elektroninio dokumento grupė BeDOC

XI. Informacija apie elektroninio (-ių) parašo (-ų) tikrinimą (tikrinimo data)

Visi dokumente esantys elektroniniai parašai galioja (2026-01-20 10:00:14)

XII. Papildomi metaduomenys

Nuorašą suformavo [REDAKTUOTA] 2026-01-20 10:00:14 RC-DSS



Matininkas(-) [redacted] kvalifikacijos pažymėjimo [redacted]

## KELIO / GATVĖS IR JOS DĖSNINĖ DALI KADASTRO DUOMENYS

Adresas Vilniaus m. sav. Vilniaus m. Panevėžio g.  
 Inžinierinio statinio grupės Susisiekimo komunikacijų statiniai  
 Inžinierinio statinio pogrūpis(paskirtis) Gatvė  
 Pavadinimas Panevėžio g.  
 Žymėjimas plane 1-100  
 Kadastro duomenų nustatymo data 2024-09-25  
 Statybos būklė Unikalus numeris 4400-6462-0926

Statybos pradžios metai:	1986	Kelio Nr.:	1-36
Statybos pabaigos metai:	1986	Kelio ruožas:	0.000-0.322
Rekonstravimo pradžios metai:		Ilgis: km	0,322
Rekonstravimo pabaigos metai:		Gatvės kategorija:	D
Kap. remonto pradžios metai:		Gatvės ruožo kategorija:	D
Kap. remonto pabaigos metai:		Statinio kategorija:	Neypatingasis
Papr. remonto pradžios metai:		Baigtumo procentas: %	100
Papr. remonto pabaigos metai:			

Kelias, kelio sudėtinės dalys	Mato vienetas	Kiekis
1	2	3
Gatvė 1-36	km	0,322
važiavimas 4	kv. m	13
važiavimas 8	kv. m	21,01
važiavimas 8	kv. m	16,22
važiavimas 24	kv. m	9,82
važiavimas 31	kv. m	75,66
P s i j takas 1-36	kv. m	370,05
P s i j takas 1-36	kv. m	317,51

Matininkas [redacted]



\* 1 1 8 4 9 7 6 7 7 8 \*

## ELEKTRONINIO DOKUMENTO METADUOMENYS

I. Dokumento pavadinimas (antraštė) Kelio ir jo sudėtinių dalių kadastro duomenys

II. Dokumento sudarytojas (-ai)

[Redacted]

III. Dokumento registracijos data ir numeris 2025-11-06 03:04:00, Nr. 1184976778

IV. Pasirašymas

Parašo paskirtis: pasirašymas

Parašą sukūrusio asmens vardas, pavardė ir pareigos [Redacted] Matininkas

Sertifikatas išduotas: [Redacted]

Parašo sukūrimo data ir laikas: 2025-11-06 03:04:00

Parašo formatas: XAdES-BASELINE-T

Laiko žymoje nurodytas laikas: 2025-11-06 03:04:00

Informacija apie sertifikavimo paslaugų teikėją: RCSC IssuingCA-2

Sertifikato galiojimo laikas 2024-11-07 14:09:04 – 2026-11-07 14:09:04

Parašo paskirtis: registracija

Parašą sukūrusio asmens vardas, pavardė ir pareigos [Redacted] Kadastro ekspertė

Sertifikatas išduotas: [Redacted]

Parašo sukūrimo data ir laikas: 2025-11-18 11:14:50

Parašo formatas: XAdES-BASELINE-T

Laiko žymoje nurodytas laikas: 2025-11-18 11:14:51

Informacija apie sertifikavimo paslaugų teikėją: RCSC IssuingCA-2

Sertifikato galiojimo laikas 2025-11-07 08:15:33 – 2027-11-07 08:15:33

V. Pagrindinio dokumento priedų skaičius – 0

VI. Pagrindinio dokumento pridedamų dokumentų skaičius – 0

VII. Pridedami dokumentai: nėra priedų

VIII. Dokumento specifikacijos identifikavimo žymuo ADOC-V1.0

IX. Programinės įrangos, kuria naudojantis sudarytas elektroninis dokumentas, pavadinimas  
RC-DSS

X. Elektroninio dokumento grupė BeDOC

XI. Informacija apie elektroninio (-ių) parašo (-ų) tikrinimą (tikrinimo data)

Visi dokumente esantys elektroniniai parašai galioja (2026-01-20 10:00:22)

XII. Papildomi metaduomenys

Nuorašą suformavo [Redacted] 2026-01-20 10:00:22 RC-DSS



\* 1 1 8 4 9 7 6 7 7 8 \*

Matininkas(- ) [redacted] kvalifikacijos pažymėjimo [redacted]

## KELIO / GATV SIRJO SUD TINI DALI VERI NUSTATYMAS

Pavadinimas Panevžio g.

Kelio reikšmė

Kelio numeris 1-36

Kadastro duomenų nustatymo data 2024-09-25

Vertes nustatymo data 2024-09-25

Kelio sudėtinės dalies pavadinimas	Atskaitos taškai	Kasmetinis vertės mažinimo koeficientas	Matavimo vienetas	Kiekis	kainojimo pagrindas	Vieneto vidutinė statybos vertė, Eur	Atkavimo kaštai (statybinė vertė), Eur	Nusidėjimas %	Atkuriamoji vertė, Eur	Vietovės pataisos koeficientas	Vidutinė rinkos vertė, Eur
1	2	3	4	5	6	7	8	9	10	11	12
Gatv 1-36	1-36	5	km	0,322	NTK 2024-3.2.5	809100	261000	75	65100	1	65100
važiavimas 4	4	5	kv. m	13	NTK 2024-3.2.10	61,64	801	75	200	1	200
važiavimas 8	8	5	kv. m	21,01	NTK 2024-3.2.10	61,64	1300	75	324	1	324
važiavimas 8	8	5	kv. m	16,22	NTK 2024-3.2.10	61,64	1000	75	250	1	250



\* 1 1 8 4 9 7 6 8 3 4 \*

1	2	3	4	5	6	7	8	9	10	11	12
važiavimas 24	24	5	kv. m	9,82	NTK 2024-3.2.10	61,64	605	75	151	1	151
važiavimas 31	31	5	kv. m	75,66	NTK 2024-3.2.10	61,64	4660	75	1170	1	1170
P s i j takas 1-36	1-36	10	kv. m	370,05	NTK 2024-3.2.11	67,82	25100	75	6270	1	6270
P s i j takas 1-36	1-36	10	kv. m	317,51	NTK 2024-3.2.11	67,82	21500	75	5380	1	5380
Viso							316000		78800		78800

Matininkas



\* 1 1 8 4 9 7 6 8 3 4 \*

2025-11-06 03:04:04

Lapas 2 iš 2

## ELEKTRONINIO DOKUMENTO METADUOMENYS

I. Dokumento pavadinimas (antraštė) Kelio ir jo sudėtinių dalių įkainojimas (perkainojimas)

II. Dokumento sudarytojas (-ai)

[Redacted]

III. Dokumento registracijos data ir numeris 2025-11-06 03:04:04, Nr. 1184976834

IV. Pasirašymas

Parašo paskirtis: pasirašymas

Parašą sukūrusio asmens vardas, pavardė ir pareigos [Redacted] Matininkas

Sertifikatas išduotas: [Redacted]

Parašo sukūrimo data ir laikas: 2025-11-06 03:04:04

Parašo formatas: XAdES-BASELINE-T

Laiko žymoje nurodytas laikas: 2025-11-06 03:04:05

Informacija apie sertifikavimo paslaugų teikėją: RCSC IssuingCA-2

Sertifikato galiojimo laikas 2024-11-07 14:09:04 – 2026-11-07 14:09:04

Parašo paskirtis: registracija

Parašą sukūrusio asmens vardas, pavardė ir pareigos [Redacted] Kadastro ekspertė

Sertifikatas išduotas: [Redacted]

Parašo sukūrimo data ir laikas: 2025-11-18 11:14:52

Parašo formatas: XAdES-BASELINE-T

Laiko žymoje nurodytas laikas: 2025-11-18 11:14:53

Informacija apie sertifikavimo paslaugų teikėją: RCSC IssuingCA-2

Sertifikato galiojimo laikas 2025-11-07 08:15:33 – 2027-11-07 08:15:33

V. Pagrindinio dokumento priedų skaičius – 0

VI. Pagrindinio dokumento pridedamų dokumentų skaičius – 0

VII. Pridedami dokumentai: nėra priedų

VIII. Dokumento specifikacijos identifikavimo žymuo ADOC-V1.0

IX. Programinės įrangos, kuria naudojantis sudarytas elektroninis dokumentas, pavadinimas  
RC-DSS

X. Elektroninio dokumento grupė BeDOC

XI. Informacija apie elektroninio (-ių) parašo (-ų) tikrinimą (tikrinimo data)

Visi dokumente esantys elektroniniai parašai galioja (2026-01-20 10:00:29)

XII. Papildomi metaduomenys

Nuorašą suformavo [Redacted] 2026-01-20 10:00:29 RC-DSS



Matininkas(-) [redacted] kvalifikacijos pažymėjimo [redacted]

## KELIO / GATVĖS VAŽIUOJAMOSIOS DALIES IR ŽEMĖS SANKASOS KADASTRO DUOMENYS

Pavadinimas Panevėžio g.

Kelio reikšmė

Kelio numeris 1-36

Kadastro duomenų nustatymo data 2024-09-25

Kelio sudėtinės dalies pavadinimas	Ruožo su vienodais kelio dangos ir sankasos plotais ir tipais pradžia				Ruožo su vienodais kelio dangos ir sankasos plotais ir tipais pabaiga				Ruožo ilgis, km.	Ruožo kategorija	Eismo juostų skaičius	Kelio plotis, m	Kelio sankasos plotis, m	Kelio sankasos tipas	Kelio dangos plotis, m	Kelio dangos rūšis	Metai			
	atskaitos duomenys ašyje		koordinatės		atskaitos duomenys ašyje		koordinatės										Pradžios/Pabaigos			
	taško Nr.	km	X	Y	taško Nr.	km	X	Y									Statybos	Rekonstravimo	Kapitalinio remonto	Paprasto remonto
1	2	3	4	5	6	7	8	9	10	11	12	13	14	15	16	17	18	19	20	21
Gatvė 1-36	1	0.000	6059778,47	582792,10	36	0,322	6059476,40	582826,28	0,322		Dvi	7,65			4,8	Asfaltbetonis	1986			
																	1986			

Matininkas [redacted]



\* 1 1 8 4 9 7 6 7 7 9 \*

## ELEKTRONINIO DOKUMENTO METADUOMENYS

I. Dokumento pavadinimas (antraštė) Kelio važiuojamosios dalies ir žemės sankasos kadastro duomenys

II. Dokumento sudarytojas (-ai)

[REDAKCIJA]

III. Dokumento registracijos data ir numeris 2025-11-06 03:04:06, Nr. 1184976779

IV. Pasirašymas

Parašo paskirtis: pasirašymas

Parašą sukūrusio asmens vardas, pavardė ir pareigos [REDAKCIJA] Matininkas

Sertifikatas išduotas: [REDAKCIJA]

Parašo sukūrimo data ir laikas: 2025-11-06 03:04:06

Parašo formatas: XAdES-BASELINE-T

Laiko žymoje nurodytas laikas: 2025-11-06 03:04:07

Informacija apie sertifikavimo paslaugų teikėją: RCSC IssuingCA-2

Sertifikato galiojimo laikas 2024-11-07 14:09:04 – 2026-11-07 14:09:04

Parašo paskirtis: registracija

Parašą sukūrusio asmens vardas, pavardė ir pareigos [REDAKCIJA] Kadastro ekspertė

Sertifikatas išduotas: [REDAKCIJA]

Parašo sukūrimo data ir laikas: 2025-11-18 11:14:54

Parašo formatas: XAdES-BASELINE-T

Laiko žymoje nurodytas laikas: 2025-11-18 11:14:55

Informacija apie sertifikavimo paslaugų teikėją: RCSC IssuingCA-2

Sertifikato galiojimo laikas 2025-11-07 08:15:33 – 2027-11-07 08:15:33

V. Pagrindinio dokumento priedų skaičius – 0

VI. Pagrindinio dokumento pridedamų dokumentų skaičius – 0

VII. Pridedami dokumentai: nėra priedų

VIII. Dokumento specifikacijos identifikavimo žymuo ADOC-V1.0

IX. Programinės įrangos, kuria naudojantis sudarytas elektroninis dokumentas, pavadinimas  
RC-DSS

X. Elektroninio dokumento grupė BeDOC

XI. Informacija apie elektroninio (-ių) parašo (-ų) tikrinimą (tikrinimo data)

Visi dokumente esantys elektroniniai parašai galioja (2026-01-20 10:00:38)

XII. Papildomi metaduomenys

Nuorašą suformavo [REDAKCIJA] 2026-01-20 10:00:38 RC-DSS



\* 1 1 8 4 9 7 6 7 7 9 \*

Matininkas(-) [redacted] kvalifikacijos pažymėjimo [redacted]

**KELIO / GATVĖS SANKRYŽYS, TILTAS, VIADUKAS, ESTAKADA, PRALAIŠAS, AUTOBUSŲ SUSTOJIMO IR POILSIO AIKŠTELIS,  
ŠVIESOFORAS, KELIO ORO SLYGĖS TĖBĖJIMO IR TRANSPORTO APSKAITOS RENGINIO KADASTRO DUOMENYS**

Pavadinimas Panevėžio g.

Kelio reikšmė

Kelio numeris 1-36

Kadastro duomenų nustatymo data 2024-09-25

Kelio sudėtinės dalies pavadinimas	Atskaitos duomenys ašyje		Centro koordinatės		Medžiaga/ Dangos rūšis	Mato vienetas	Kiekis	Kelio pusė	Kliedes pavadinimas	Metai			
	taško Nr.	km	X	Y						Pradžios/Pabaigos			
										Statybos	Rekonstravimo	Kapitalinio remonto	Paprasto remonto
1	2	3	4	5	6	7	8	9	10	11	12	13	14
važiavimas 4	4	0,030	6059751,21	582804,26	Asfaltbetonis	kv. m	13	Kairė		1986			
										1986			
važiavimas 8	8	0,070	6059714,89	582820,52	Asfaltbetonis	kv. m	21,01			1986			
										1986			
važiavimas 8	8	0,070	6059714,89	582820,52	Asfaltbetonis	kv. m	16,22	Dešinė		1986			
										1986			



\* 1 1 8 4 9 7 6 7 8 0 \*

1	2	3	4	5	6	7	8	9	10	11	12	13	14
važiavimas 24	24	0,210	6059582,33	582840,98	Asfaltbetonis	kv. m	9,82	Kair		1986			
										1986			
važiavimas 31	31	0,277	6059520,28	582819,66	Asfaltbetonis	kv. m	75,66	Dešin		1986			
										1986			

Matininkas



2025-11-06 03:04:08



\* 1 1 8 4 9 7 6 7 8 0 \*

## ELEKTRONINIO DOKUMENTO METADUOMENYS

**I. Dokumento pavadinimas (antraštė)** Kelio sankryžų, tiltų, viadukų, estakadų, pralaidų, autobusų sustojimo ir poilsio aikštelių, šviesoforų, kelio oro sąlygų stebėjimo ir transporto apskaitos įrenginių kadastro duomenys

**II. Dokumento sudarytojas (-ai)**

[Redacted]

**III. Dokumento registracijos data ir numeris** 2025-11-06 03:04:08, Nr. 1184976780

**IV. Pasirašymas**

**Parašo paskirtis:** pasirašymas

**Parašą sukūrusio asmens vardas, pavardė ir pareigos** [Redacted] Matininkas

**Sertifikatas išduotas:** [Redacted]

**Parašo sukūrimo data ir laikas:** 2025-11-06 03:04:08

**Parašo formatas:** XAdES-BASELINE-T

**Laiko žymoje nurodytas laikas:** 2025-11-06 03:04:09

**Informacija apie sertifikavimo paslaugų teikėją:** RCSC IssuingCA-2

**Sertifikato galiojimo laikas** 2024-11-07 14:09:04 – 2026-11-07 14:09:04

**Parašo paskirtis:** registracija

**Parašą sukūrusio asmens vardas, pavardė ir pareigos** [Redacted] Kadastro ekspertė

**Sertifikatas išduotas:** [Redacted]

**Parašo sukūrimo data ir laikas:** 2025-11-18 11:14:56

**Parašo formatas:** XAdES-BASELINE-T

**Laiko žymoje nurodytas laikas:** 2025-11-18 11:14:57

**Informacija apie sertifikavimo paslaugų teikėją:** RCSC IssuingCA-2

**Sertifikato galiojimo laikas** 2025-11-07 08:15:33 – 2027-11-07 08:15:33

**V. Pagrindinio dokumento priedų skaičius** – 0

**VI. Pagrindinio dokumento pridedamų dokumentų skaičius** – 0

**VII. Pridedami dokumentai:** nėra priedų

**VIII. Dokumento specifikacijos identifikavimo žymuo** ADOC-V1.0

**IX. Programinės įrangos, kuria naudojantis sudarytas elektroninis dokumentas, pavadinimas**  
RC-DSS

**X. Elektroninio dokumento grupė** BeDOC

**XI. Informacija apie elektroninio (-ių) parašo (-ų) tikrinimą (tikrinimo data)**

Visi dokumente esantys elektroniniai parašai galioja (2026-01-20 10:00:47)

**XII. Papildomi metaduomenys**

Nuorašą suformavo [Redacted] 2026-01-20 10:00:47 RC-DSS



\* 1 1 8 4 9 7 6 7 8 0 \*

Matininkas(-) [redacted] kvalifikacijos pažymėjimo [redacted]

**KELIO / GATVĖS ATITVARA, TRIUKŠMO SIENŪS, ŽELDYNŲ, PUSIŲ IR DVIRIŲ TAKŲ, ELEKTROS APŠVIETIMO TINKLO KADASTRO DUOMENYS**

Pavadinimas Panevėžio g.

Kelio reikšmė

Kelio numeris 1-36

Kadastro duomenų nustatymo data 2024-09-25

Kelio sudėtinės dalies pavadinimas	Ruožo su vienodais kelio dangos ir sankasos pločiais ir tipais pradžia				Ruožo su vienodais kelio dangos ir sankasos pločiais ir tipais pabaiga				Medžiaga/ Dangos rūšis	Mato vienetas	Kiekis	Kelio pusė (kairė, dešinė)	Elektros apšvietimo tinklo tipas	Laidininko skerspjūvis	Metai			
	atskaitos duomenys		koordinatės		atskaitos duomenys		koordinatės								Pradžios/Pabaigos			
	taško Nr.	km	X	Y	taško Nr.	km	X	Y							Statybos	Rekonstravimo	Kapitalinio remonto	Paprasto remonto
1	2	3	4	5	6	7	8	9	10	11	12	13	14	15	16	17	18	19
Pusis takas 1-36	1	0.000	6059778,47	582792,1	36	0.322	6059476,4	582826,28	Betono plytelės	kv. m	370,05	Kairė			1986			
															1986			
Pusis takas 1-36	1	0.000	6059778,47	582792,1	36	0,322	6059476,4	582826,28	Betono plytelės	kv. m	317,51	Dešinė			1986			
															1986			

Matininkas [redacted]



\* 1 1 8 4 9 7 6 7 8 1 \*

## ELEKTRONINIO DOKUMENTO METADUOMENYS

**I. Dokumento pavadinimas (antraštė)** Kelio atitvarų, triukšmo sienučių, želdynų, pėsčiųjų ir dviračių takų, elektros apšvietimo tinklo kadastro duomenys

**II. Dokumento sudarytojas (-ai)**

[REDAKTUOTA]

**III. Dokumento registracijos data ir numeris** 2025-11-06 03:04:10, Nr. 1184976781

**IV. Pasirašymas**

**Parašo paskirtis:** pasirašymas

**Parašą sukūrusio asmens vardas, pavardė ir pareigos** [REDAKTUOTA] Matininkas

**Sertifikatas išduotas:** [REDAKTUOTA]

**Parašo sukūrimo data ir laikas:** 2025-11-06 03:04:10

**Parašo formatas:** XAdES-BASELINE-T

**Laiko žymoje nurodytas laikas:** 2025-11-06 03:04:10

**Informacija apie sertifikavimo paslaugų teikėją:** RCSC IssuingCA-2

**Sertifikato galiojimo laikas** 2024-11-07 14:09:04 – 2026-11-07 14:09:04

**Parašo paskirtis:** registracija

**Parašą sukūrusio asmens vardas, pavardė ir pareigos** [REDAKTUOTA] Kadastro ekspertė

**Sertifikatas išduotas:** [REDAKTUOTA]

**Parašo sukūrimo data ir laikas:** 2025-11-18 11:14:58

**Parašo formatas:** XAdES-BASELINE-T

**Laiko žymoje nurodytas laikas:** 2025-11-18 11:14:59

**Informacija apie sertifikavimo paslaugų teikėją:** RCSC IssuingCA-2

**Sertifikato galiojimo laikas** 2025-11-07 08:15:33 – 2027-11-07 08:15:33

**V. Pagrindinio dokumento priedų skaičius** – 0

**VI. Pagrindinio dokumento pridedamų dokumentų skaičius** – 0

**VII. Pridedami dokumentai:** nėra priedų

**VIII. Dokumento specifikacijos identifikavimo žymuo** ADOC-V1.0

**IX. Programinės įrangos, kuria naudojantis sudarytas elektroninis dokumentas, pavadinimas**  
RC-DSS

**X. Elektroninio dokumento grupė** BeDOC

**XI. Informacija apie elektroninio (-ių) parašo (-ų) tikrinimą (tikrinimo data)**

Visi dokumente esantys elektroniniai parašai galioja (2026-01-20 10:01:39)

**XII. Papildomi metaduomenys**

Nuorašą suformavo [REDAKTUOTA] 2026-01-20 10:01:39 RC-DSS



\* 1 1 8 4 9 7 6 7 8 1 \*

**NEKILNOJAMOJO DAIKTO  
KADASTRINI MATAVIM BYLA**

Tomas: 1

Nekilnojamojo turto objektas: **Inžinerinis statinys**

Registro Nr.: **44/3433299 (Statiniai)**

Adresas: **Vilniaus m. sav. Vilniaus m. Lenk g.**

Lap skai ius: **12**



**SUDERINTA**

Valstybės įmonė Registrų centras

Elektroniniu parašu pasirašė: [REDACTED]

Pareigos: Kadastro ekspertas

Laiko žyma: 2024-04-02 14:52:32

Tomo Nr. 1  
Registro 44/3433299

## BYLOS TOMO VIDAUS APYRAŠAS

Eil. Nr.	Dokumento pavadinimas	Dokumento		Lap skai .	Bylos lap numeriai	Pastabos
		Nr.	Data			
1	Statinio planas "STATINI IŠD STYMO PLANAS"	1	2024-03-07	2	1-2	
2	KELIO / GATV S IR JO SUD TINI DALI KADASTRO DUOMENYS 1K FORMA	2	2024-03-07	2	3-4	
3	KELIO / GATV S IR JO SUD TINI DALI VER I NUSTATYMAS 2K FORMA	3	2024-03-07	2	5-6	
4	KELIO / GATV S VAŽIUOJAMOSIOS DALIES IR ŽEM S SANKASOS KADASTRO DUOMENYS 3K FORMA	4	2024-03-07	1	7	
5	KELIO / GATV S SANKRYŽ , TILT , VIADUK , ESTAKAD , PRALAIID , AUTOBUS SUSTOJIMO IR POILSIO AIKŠTELI , ŠVIESOFOR , KELIO ORO S LYG STEB JIMO IR TRANSPORTO APSKAITOS RENGINI KADASTRO DUOMENYS 4K FORMA	5	2024-03-07	2	8-9	
6	KELIO / GATV S ATITVAR , TRIUKŠMO SIENU I , ŽELDYN , P S I J IR DVIRA I TAK , ELEKTROS APŠVIETIMO TINKLO KADASTRO DUOMENYS 5K FORMA	6	2024-03-07	2	10-11	

Vidaus apyrašo lap 11

Specialist

Valstybės mone Žemės kio duomen centras, kodas: 306205513, adresas: Vilnius, Vinco Kudirkos g. 18-1

Matininkas(-) [redacted] kvalifikacijos pažym jimo [redacted] kontaktinis adresas (-ai):  
[redacted]**KELIO / GATV S IR JO SUD TINI DALI KADASTRO DUOMENYS**

Adresas Vilniaus m. sav. Vilniaus m. Lenk g.  
 Paskirtis Keli (gatvi )  
 Pavadinimas Lenk gatv  
 Žym jimas plane 1-27  
 Kadastro duomen nustatymo data 2024-03-07  
 Statybos b kl Unikalus numeris 4400-6306-2960  
 Pastaba Gatv s juostos plotas - 3138 kv. m

Statybos pradžios metai:	1990	Kelio Nr.:	22131
Statybos pabaigos metai:	1990	Kelio ruožas:	0.00-0.249
Rekonstravimo pradžios metai:		Ilgis: km	0,249
Rekonstravimo pabaigos metai:		Gatv s kategorija:	D
Kap. remonto pradžios metai:		Statinio kategorija:	Neypatingasis
Kap. remonto pabaigos metai:		Baigtumo procentas: %	100
Papr. remonto pradžios metai:			
Papr. remonto pabaigos metai:			

Kelias, kelio sud tinis dalys	Mato vienetas	Kiekis
1	2	3
Važiuojamoji dalis 1-14	km	0,122
Važiuojamoji dalis 14-27	km	0,127
Nuovaža 3	kv. m	2,89
Nuovaža 3	vnt.	1
Nuovaža 10	kv. m	12,5
Nuovaža 10	vnt.	1
Nuovaža 12	kv. m	10,96
Nuovaža 12	vnt.	1
Nuovaža 17	vnt.	1
Nuovaža 17	kv. m	20,13
Nuovaža 17	kv. m	3,2
Nuovaža 17	vnt.	1
Nuovaža 19	vnt.	1
Nuovaža 19	kv. m	21,49
Nuovaža 22	vnt.	1
Nuovaža 22	kv. m	34,86
Nuovaža 22	vnt.	1



\* 1 1 6 4 0 6 4 2 1 6 \*

1	2	3
Nuovaža 22	kv. m	9,14
Sankryža (Panev žio g.) 27	vnt.	1
Sankryža (Panev žio g.) 27	vnt.	1
Aikštel 9	kv. m	163,93
Šaligatvis 1-8	kv. m	77,22
Šaligatvis 4-5	kv. m	0,38
Šaligatvis 4-6	kv. m	47,13
Šaligatvis 11-16	kv. m	50,83
Šaligatvis 18-21	kv. m	59,5
Šaligatvis 23-26	kv. m	31,97
Šaligatvis 24-25	kv. m	3,12
Lauko laiptai 1-2	m	3,47

Specialist



\* 1 1 6 4 0 6 4 2 1 6 \*

Valstybės monežės kelių duomenų centras, kodas: 306205513, adresas: Vilnius, Vinco Kudirkos g. 18-1

Matininkas(-) [redacted]

kvalifikacijos pažymėjimo [redacted]

## KELIO / GATVĖS IR JO SUDĖTINI DALIŲ VERŲ NUSTATYMAS

Pavadinimas Lenk gatvė

Kelio reikšmė

Kelio numeris 22131

Kadastro duomenų nustatymo data 2024-03-07

Vertės nustatymo data 2024-03-07

Kelio sudėtinės dalies pavadinimas	Atskaitos taškai	Kasmetinis vertės mažinimo koeficientas	Matavimo vienetas	Kiekis	kainojimo pagrindas	Vidutinio vieneto statybos vertė po indeksavimo, Eur	Atkūrimo kaštai (statybinė vertė), Eur	Nusidėjimas %	Atkuriamoji vertė, Eur	Vietovės pataisos koeficientas	Vidutinė rinkos vertė, Eur
1	2	3	4	5	6	7	8	9	10	11	12
Važiuojamoji dalis 1-14	1-14	5	km	0,122	NTK 2024-3.2.5	809100	98700	75	24700	1	24700
Važiuojamoji dalis 14-27	14-27	5	km	0,127	NTK 2024-3.2.5	564010	71600	75	17900	1	17900
Nuovaža 3	3	5	kv. m	2,89	NTK 2024-3.2.10	54,58	158	75	39	1	39
Nuovaža 10	10	5	kv. m	12,5	NTK 2024-3.2.10	54,58	682	75	171	1	171



\* 1 1 6 4 0 6 4 2 2 2 \*

1	2	3	4	5	6	7	8	9	10	11	12
Nuovaža 12	12	5	kv. m	10,96	NTK 2024-3.2.10	54,58	598	75	150	1	150
Nuovaža 17	17	5	kv. m	20,13	NTK 2024-3.2.10	54,58	1100	75	275	1	275
Nuovaža 17	17	5	kv. m	3,2	NTK 2024-3.2.10	68,99	221	75	55	1	55
Nuovaža 19	19	10	kv. m	21,49	NTK 2024-3.2.10	20,26	435	75	109	1	109
Nuovaža 22	22	5	kv. m	34,86	NTK 2024-3.2.10	54,58	1900	75	476	1	476
Nuovaža 22	22	10	kv. m	9,14	NTK 2024-3.2.10	20,26	185	75	46	1	46
Aikštel 9	9	5	kv. m	163,93	NTK 2024-3.2.7	67,48	11100	75	2770	1	2770
Šaligatvis 1-8	1-8	5	kv. m	77,22	NTK 2024-3.2.11	67,82	5240	75	1310	1	1310
Šaligatvis 4-5	4-5	5	kv. m	0,38	NTK 2024-3.2.11	67,69	26	75	6	1	6
Šaligatvis 4-6	4-6	5	kv. m	47,13	NTK 2024-3.2.11	67,82	3200	75	799	1	799
Šaligatvis 11-16	11-16	5	kv. m	50,83	NTK 2024-3.2.11	67,82	3450	75	862	1	862
Šaligatvis 18-21	18-21	5	kv. m	59,5	NTK 2024-3.2.11	67,82	4040	75	1010	1	1010
Šaligatvis 23-26	23-26	5	kv. m	31,97	NTK 2024-3.2.11	67,82	2170	75	542	1	542
Šaligatvis 24-25	24-25	5	kv. m	3,12	NTK 2024-3.2.11	67,82	212	75	53	1	53
Lauko laiptai 1-2	1-2	5	m	3,47	NTK 2024-3.3.4.1	1060	3680	75	920	1	920
Viso							209000		52200		52200

Specialist



\* 1 1 6 4 0 6 4 2 2 2 \*

Valstybės monežės kelių duomenų centras, kodas: 306205513, adresas: Vilnius, Vinco Kudirkos g. 18-1

Matininkas(-) [redacted] kvalifikacijos pažymėjimo [redacted]

## KELIO / GATVĖS VAŽIUOJAMOSIOS DALIES IR ŽEMĖS SANKASOS KADASTRO DUOMENYS

Pavadinimas Lenk gatvė

Kelio reikšmė

Kelio numeris 22131

Kadastro duomenų nustatymo data 2024-03-07

Kelio sudėtinės dalies pavadinimas	Ruožo su vienodais kelio dangos ir sankasos plotais ir tipais pradžia				Ruožo su vienodais kelio dangos ir sankasos plotais ir tipais pabaiga				Ruožo ilgis, km.	Eismo juostų skaičius	Kelio plotis, m	Kelio sankasos plotis, m	Kelio sankasos tipas	Kelio dangos plotis, m	Kelio dangos rūšis	Metai			
	atskaitos duomenys ašyje		koordinatės		atskaitos duomenys ašyje		koordinatės									Pradžios/Pabaigos			
	taško Nr.	km	X	Y	taško Nr.	km	X	Y								Statybos	Rekonstravimo	Kapitalinio remonto	Paprasto remonto
1	2	3	4	5	6	7	8	9	10	11	12	13	14	15	16	17	18	19	20
Važiuojamoji dalis 1-14	1	0	6059563,32	583054,99	14	0,122	6059512,21	582945,19	0,122	Dvi	12			6,5	Asfaltbetonis	1990			
Važiuojamoji dalis 14-27	14	0,122	6059512,21	582945,19	27	0,249	6059469,31	582825,59	0,127	Viena	12			3	Asfaltbetonis	1990			

Specialist [redacted]



\* 1 1 6 4 0 6 4 2 1 7 \*

Valstybės mone Žemės kio duomen centras, kodas: 306205513, adresas: Vilnius, Vinco Kudirkos g. 18-1

Matininkas(-) [redacted] kvalifikacijos pažym jimo [redacted]

**KELIO / GATV S SANKRYŽ , TILT , VIADUK , ESTAKAD , PRALAIID , AUTOBUS SUSTOJIMO IR POILSIO AIKŠTELI , ŠVIESOFOR , KELIO ORO S LYG STEB JIMO IR TRANSPORTO APSKAITOS RENGINI KADASTRO DUOMENYS**

Pavadinimas Lenk gatv

Kelio reikšmė

Kelio numeris 22131

Kadastro duomenų nustatymo data 2024-03-07

Kelio sud tin s dalies pavadinimas	Atskaitos duomenys ašyje		Centro koordinat s		Medžiaga/ Dangos r šis	Mato vienetas	Kiekis	Kelio pus	Kli ties pavadinimas	Metai			
	taško Nr.	km	X	Y						Pradžios/Pabaigos			
										Statybos	Rekonstravimo	Kapitalinio remonto	Paprasto remonto
1	2	3	4	5	6	7	8	9	10	11	12	13	14
Nuovaža 3	3	0,034	6059545,58	583026,38	Asfaltbetonis	kv. m	2,89	Dešin		1990			
										1990			
Nuovaža 10	10	0,102	6059519	582963,67	Asfaltbetonis	kv. m	12,5	Dešin		1990			
										1990			
Nuovaža 12	12	0,111	6059516,23	582954,72	Asfaltbetonis	kv. m	10,96	Dešin		1990			
										1990			



\* 1 1 6 4 0 6 4 2 1 8 \*

1	2	3	4	5	6	7	8	9	10	11	12	13	14
Nuovaža 17	17	0,148	6059501,94	582920,8	Asfaltbetonis	kv. m	20,13	Kair		1990			
										1990			
Nuovaža 17	17	0,148	6059501,94	582920,8	Betono plytelis	kv. m	3,2	Kair		1990			
										1990			
Nuovaža 19	19	0,169	6059494,98	582901,7	Žvyras	kv. m	21,49	Dešin		1990			
										1990			
Nuovaža 22	22	0,213	6059480,8	582859,56	Asfaltbetonis	kv. m	34,86	Kair		1990			
										1990			
Nuovaža 22	22	0,213	6059480,8	582859,56	Žvyras	kv. m	9,14	Kair		1990			
										1990			
Sankryža (Panevžio g.) 27	27	0,249	6059469,31	582825,59	Asfaltbetonis	vnt.	1	Dešin		1990			
										1990			
Sankryža (Panevžio g.) 27	27	0,249	6059469,31	582825,59	Asfaltbetonis	vnt.	1	Kair		1990			
										1990			
Aikštelis 9	9	0,084	6059524,78	582980,97	Asfaltbetonis	kv. m	163,93	Kair		1990			
										1990			

Specialist



\* 1 1 6 4 0 6 4 2 1 8 \*

Valstybės mone Žemės kio duomenų centras, kodas: 306205513, adresas: Vilnius, Vinco Kudirkos g. 18-1

Matininkas(-) [redacted] kvalifikacijos pažymėjim [redacted]

**KELIO / GATVĖS ATITVARA, TRIUKŠMO SIENŪ I, ŽELDYNŲ, PUSIŲ IR DVIRIŲ TAKŲ, ELEKTROS APŠVIETIMO TINKLO KADASTRO DUOMENYS**

Pavadinimas Lenk gatvė

Kelio reikšmė

Kelio numeris 22131

Kadastro duomenų nustatymo data 2024-03-07

Kelio sudėtinės dalies pavadinimas	Ruožo su vienodais kelio dangos ir sankasos pločiais ir tipais pradžia				Ruožo su vienodais kelio dangos ir sankasos pločiais ir tipais pabaiga				Medžiaga/ Dangos rūšis	Mato vienetas	Kiekis	Kelio pusė (kairė, dešinė)	Elektros apšvietimo tinklo tipas	Laidininko skerspjūvis	Metai			
	atskaitos duomenys		koordinatės		atskaitos duomenys		koordinatės								Pradžios/Pabaigos			
	taško Nr.	km	X	Y	taško Nr.	km	X	Y							Statybos	Rekonstravimo	Kapitalinio remonto	Paprasto remonto
1	2	3	4	5	6	7	8	9	10	11	12	13	14	15	16	17	18	19
Šaligatvis 1-8	1	0	6059563,32	583054,99	8	0,061	6059531,9	583002,24	Betono plytelės	kv. m	77,22	Kairė			1990			
															1990			
Šaligatvis 4-5	4	0,037	6059544,07	583023,82	5	0,038	6059543,23	583022,41	Betono trinkelės	kv. m	0,38	Dešinė			1990			
															1990			
Šaligatvis 4-6	4	0,037	6059544,07	583023,82	6	0,054	6059535,26	583008,96	Betono plytelės	kv. m	47,13	Kairė			1990			
															1990			



\* 1 1 6 4 0 6 4 2 1 9 \*

1	2	3	4	5	6	7	8	9	10	11	12	13	14	15	16	17	18	19
Šaligatvis 11-16	11	0,104	6059518,53	582962,15	16	0,144	6059503,39	582924,43	Betono plytel s	kv. m	50,83	Kair			1990			
															1990			
Šaligatvis 18-21	18	0,151	6059500,88	582917,9	21	0,206	6059482,8	582865,91	Betono plytel s	kv. m	59,5	Kair			1990			
															1990			
Šaligatvis 23-26	23	0,219	6059479,01	582853,69	26	0,244	6059471,35	582829,92	Betono plytel s	kv. m	31,97	Kair			1990			
															1990			
Šaligatvis 24-25	24	0,239	6059473,39	582835,25	25	0,242	6059472,5	582832,35	Betono plytel s	kv. m	3,12	Dešin			1990			
															1990			
Lauko laiptai 1-2	1	0,000	6059563,32	583054,99	2	0,002	6059562,03	583053,33	Betonas	m	3,47	Kair			1990			
															1990			

Specialist



\* 1 1 6 4 0 6 4 2 1 9 \*

## KOORDINA I ŽINIARAŠTIS

**Pavadinimas** Lenk gatv  
**Objekto buvimo vieta** Vilniaus m. sav. Vilniaus m. Lenk g.  
**Unikalus numeris** 4400-6306-2960

**Kelio ruožas** 0.00-0.249

**Koordinacijų sistema:** LKS-94

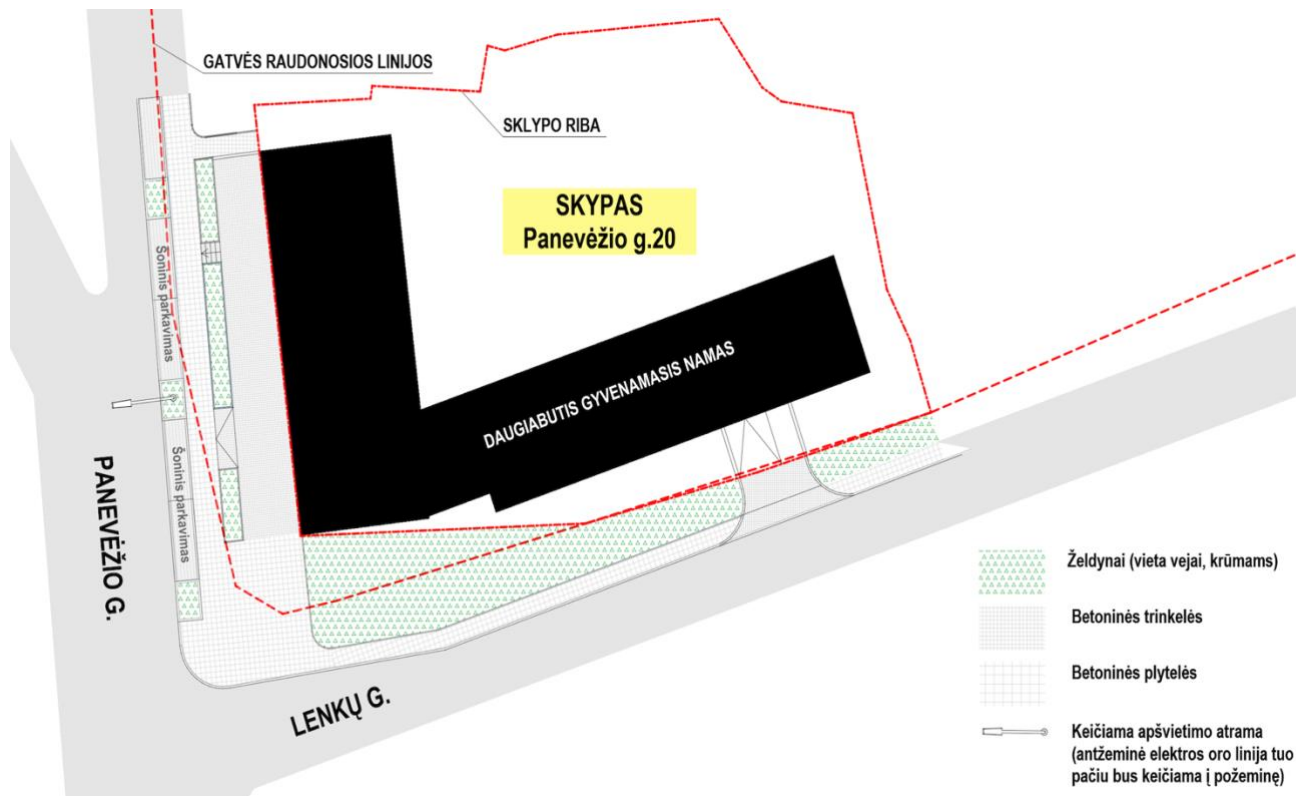
Kelio riba		
Taško Nr.	X	Y
28	6059556,21	583059,51
29	6059553,31	583054,77
30	6059541,58	583035,57
31	6059539,95	583032,90
32	6059536,34	583026,84
33	6059530,32	583016,79
34	6059527,89	583009,95
35	6059526,25	583005,34
36	6059518,25	582984,01
37	6059511,90	582963,95
38	6059507,86	582950,88
39	6059503,40	582940,44
40	6059498,85	582928,41
41	6059496,10	582921,17
42	6059485,56	582894,61
43	6059468,20	582843,41
44	6059458,49	582827,79
45	6059475,46	582824,33
46	6059481,84	582837,60
47	6059488,62	582862,48
48	6059492,44	582876,51
49	6059496,88	582890,59
50	6059507,29	582916,83
51	6059510,07	582924,16
52	6059514,61	582936,14
53	6059517,06	582942,46
54	6059519,15	582947,85
55	6059520,70	582951,86
56	6059521,70	582954,62
57	6059537,59	583001,40
58	6059541,23	583011,65
59	6059546,64	583020,69
60	6059550,22	583026,70
61	6059566,34	583053,07

Kelio ašis			
Taško Nr.	Atskaitos taško km	X	Y
1	0,000	6059563,32	583054,99
2	0,002	6059562,03	583053,33
3	0,034	6059545,58	583026,38
4	0,037	6059544,07	583023,82
5	0,038	6059543,23	583022,41
6	0,054	6059535,26	583008,96
7	0,057	6059533,74	583006,40
8	0,061	6059531,90	583002,24
9	0,084	6059524,78	582980,97
10	0,102	6059519,00	582963,67
11	0,104	6059518,53	582962,15
12	0,111	6059516,23	582954,72
13	0,114	6059515,41	582952,68
14	0,122	6059512,21	582945,19
15	0,132	6059508,12	582936,22
16	0,144	6059503,39	582924,43
17	0,148	6059501,94	582920,80
18	0,151	6059500,88	582917,90
19	0,169	6059494,98	582901,70
20	0,187	6059489,06	582884,41
21	0,206	6059482,80	582865,91
22	0,213	6059480,80	582859,56
23	0,219	6059479,01	582853,69
24	0,239	6059473,39	582835,25
25	0,242	6059472,50	582832,35
26	0,244	6059471,35	582829,93
27	0,249	6059469,31	582825,59

Specialist



**PRIEDAS Nr. 1**  
**PRIE SUSITARIMO**  
**DĖL SAVIVALDYBĖS INFRASTRUKTŪROS REMONTO, ATSTATYMO IR / AR**  
**VIEŠOSIOS ERDVĖS SUKŪRIMO**



**Savivaldybė**  
Vilniaus miesto savivaldybė  
Konstitucijos pr. 3, Vilnius  
Įstaigos kodas 188710061  
El. paštas: [savivaldybe@vilnius.lt](mailto:savivaldybe@vilnius.lt)

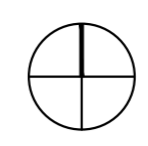
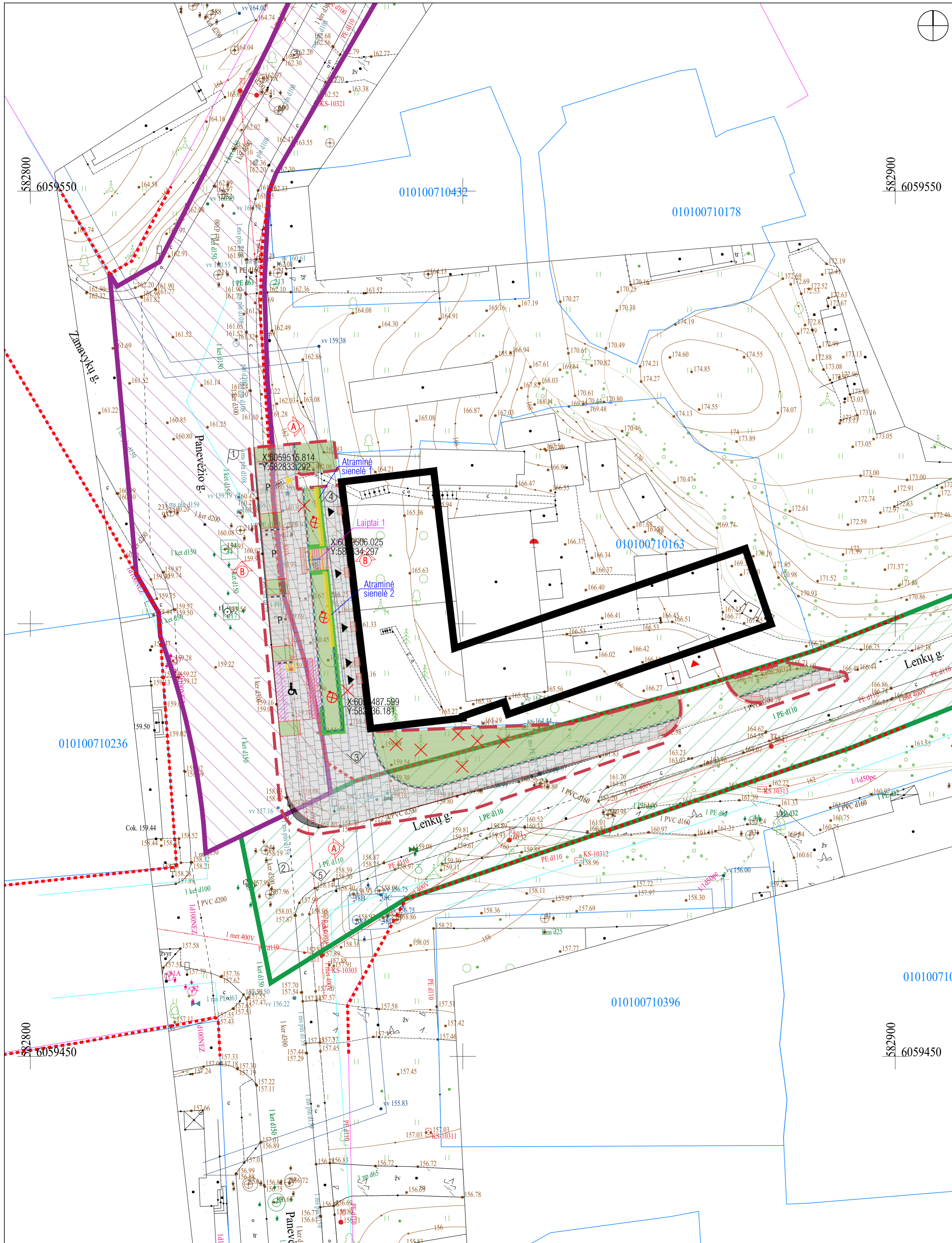
(pareigos, vardas, pavardė, parašas)

**Statytojas**  
UAB „City connect“  
Adresas: Panevėžio g. 20,  
Vilnius  
Įstaigos kodas 305924783  
El. paštas:

(pareigos, vardas, pavardė, parašas)

**DETALŪS METADUOMENYS**

<b>Dokumento sudarytojas (-ai)</b>	Vilniaus miesto savivaldybė 188710061, Konstitucijos pr. 3, LT-09601, Vilnius
<b>Dokumento pavadinimas (antraštė)</b>	DĖL SAVIVALDYBĖS INFRASTRUKTŪROS REMONTO, ATSTATYMO IR / AR VIEŠOSIOS ERDVĖS SUKŪRIMO (PANEVĖŽIO G. 20)
<b>Dokumento registracijos data ir numeris</b>	2024-07-03 Nr. 29-321/24
<b>Dokumento gavimo data ir dokumento gavimo registracijos numeris</b>	–
<b>Dokumento specifikacijos identifikavimo žymuo</b>	ADOC-V1.0
<b>Parašo paskirtis</b>	Pasirašymas
<b>Parašą sukūrusio asmens vardas, pavardė ir pareigos</b>	Administracijos direktorius, Administracijos direktorius
<b>Sertifikatas išduotas</b>	Vilniaus miesto savivaldybės administracija LT
<b>Parašo sukūrimo data ir laikas</b>	2024-07-02 16:30:30 (GMT+03:00)
<b>Parašo formatas</b>	XAdES-T
<b>Laiko žymoje nurodytas laikas</b>	2024-07-02 16:30:31 (GMT+03:00)
<b>Informacija apie sertifikavimo paslaugų teikėją</b>	ADIC CA-B, Asmens dokumentu israsymo centras prie LR VRM LT
<b>Sertifikato galiojimo laikas</b>	2023-05-22 10:24:23 – 2026-05-21 10:24:23
<b>Parašo paskirtis</b>	Pasirašymas
<b>Parašą sukūrusio asmens vardas, pavardė ir pareigos</b>	atstovas, UAB City connect
<b>Sertifikatas išduotas</b>	LT
<b>Parašo sukūrimo data ir laikas</b>	2024-07-03 08:50:10 (GMT+03:00)
<b>Parašo formatas</b>	XAdES-T
<b>Laiko žymoje nurodytas laikas</b>	2024-07-03 08:50:25 (GMT+03:00)
<b>Informacija apie sertifikavimo paslaugų teikėją</b>	EID-SK 2016, AS Sertifitseerimiskeskus EE
<b>Sertifikato galiojimo laikas</b>	2022-06-02 15:37:09 – 2027-06-01 23:59:59
<b>Informacija apie būdus, naudotus metaduomenų vientisumui užtikrinti</b>	"Registravimas" paskirties metaduomenų vientisumas užtikrintas naudojant "RCSC IssuingCA, VI Registru centras - i.k. 124110246 LT" išduotą sertifikatą "Dokumentų valdymo sistema Avilys, Vilniaus miesto savivaldybės administracija, į.k. 188710061 LT", sertifikatas galioja nuo 2021-12-20 09:38:49 iki 2024-12-19 09:38:49
<b>Pagrindinio dokumento priedų skaičius</b>	1
<b>Pagrindinio dokumento priedamų dokumentų skaičius</b>	–
<b>Priedamo dokumento sudarytojas (-ai)</b>	–
<b>Priedamo dokumento pavadinimas (antraštė)</b>	–
<b>Priedamo dokumento registracijos data ir numeris</b>	–
<b>Programinės įrangos, kuria naudojantis sudarytas elektroninis dokumentas, pavadinimas</b>	Dokumentų valdymo sistema „Avilys“, versija 3.5.74.2
<b>Informacija apie elektroninio dokumento ir elektroninio (-ių) parašo (-ų) tikrinimą (tikrinimo data)</b>	Atitinka specifikacijos keliamus reikalavimus. Visi dokumente esantys elektroniniai parašai galioja (2024-07-03 08:57:30)
<b>Paieškos nuoroda</b>	–
<b>Papildomi metaduomenys</b>	Nuorašą suformavo 2024-07-03 08:57:30 Dokumentų valdymo sistema „Avilys“



	DARBŲ RIBA		ISPĖJAMASIS ŽN PAVIRŠIUS
	SKLYPŲ RIBOS		VEDAMASIS ŽN PAVIRŠIUS
	STATOMO PASTATO KONTŪRAS		PROJEKTUOJAMAS ATRAMINIS SUOLAS
	GATVIŲ RAUDONOSIOS LINIJOS		PRELIMINARIOS PROJEKTUOJAMŲ APŠVIETIMO ATRAMŲ VIETOS
	ATRAMINĖ SIENELĖ		ŽN AUTOMOBILIO VIETA
	DANGŲ SUSIKIRTIMO RIBA		ŽN PARKAVIMO VIETOS APSAUGINĖ ZONA
	PROJEKTUOJAMAS AUGALŲ APSAUGOS BARJERAS		INŽINERINIS STATINYS. Reg. Nr. 44/3433299
	PROJEKTUOJAMAS TUREKLAS		INŽINERINIS STATINYS. Reg. Nr. 44/3524156
	PROJEKTUOJAMAI LAIPTAI		PŪVIŲ VIETOS
	PROJEKTUOJAMAI IŠTISINIO ŽELDINIMO PLOTAI		ANKSTESNIŲ PROJEKTŲ IŠKIRSTI MEDŽIAI IR KRŪMAI
	BETONINIŲ TRINKELIŲ DANGA (30 X 30 CM.)		DEMONTUOJAMOS APŠVIETIMO ATRAMOS
	AŽŪRINIŲ TRINKELIŲ DANGA		PASTATO ĮEJIMŲ VIETOS
	RAIŽYTO BETONO DANGA		ĮEJIMAS Į VIDINĮ PASTATO KIEMĄ
	ASFALTO DANGA		ĮVAŽIAVIMAS Į POŽEMINĖ PASTATO STOVĖJIMO AIKŠTELĖ
	PROJEKTUOJAMA KONTRASTINGOS SPALVOS (ISPĖJAMOJI JUOSTA)		VIZUALIZACIJŲ ŽIŪRĖJIMO KRYPTYS

UAB „ID Vilnius“ GIS sk.  
2026 04 16  
Nr. PP\_3006

0	2025	Statybos leidimui ir konkursui	
Laida	Data	Laidos statusas keitimo priežastis (jei taikoma)	
Kval. patv. dok. Nr.		KOMPLEKSUS/PROJEKTO PAVADINIMAS	
		Savivaldybės komunikacijų statinių grupės, kelų (gelių) apsaikties inžinerinių statinių – Lenkų gatvės atkarpa (unik. Nr. 4400-6308-2060 ir 4400-6315-3379) ir Panevėžio gatvės atkarpos (unik. Nr. 4400-6462-9028) kapitalinio remonto projektas, kito viešojo erdvės sutvarkymo (Panevėžio g. 20, Vilnius) – kelių inžinerinių statinių grupės, kelų apsaikties inžinerinių statinių (gelių, atraminių sienelių, laiptų) naujos statybos projektas, techninės darbo projektas.	
13931 23861	SPV SPDV ARCH ARCH	M. Gaigalas M. Gaigalas S. Gaigalaitė M. Meštara	PROJEKTO DALIS Sklypo plano dalis
DOKUMENTO PAVADINIMAS		Sklypo planas M 1:250	
Laida		0	
Lapų		01 01	
LT	UAB "Citius"	DOKUMENTO ŽYMŪS	P2507-XX-PP-SP_B-03

**UAB VILNIAUS APŠVIETIMAS**  
**PRISIJUNGIMO PRIE VILNIAUS APŠVIETIMO SĄLYGOS**

NR.93-26

2026-04-30

Galioja iki:

2027-04-30

Pagal VMS techninę projektavimo užduotį: 2025-04-16 Nr. A358-49/25

Objekto pavadinimas **Susisiekimo komunikacijų ties žemės sklypu**  
ir adresas: **Panevėžio g. 20 statybos ir Lenkų g. dalies ties žemės sklypu Panevėžio g. 20 kapitalinio remonto projektas**

**Užsakovas (statytojas) UAB Demus Development I**

**Prisijungimo sąlygos:**

- Vadovaujantis 2016 m. standartu LST EN 13201 ir kitais susijusiais Lietuvos respublikos teisės aktais suprojektuoti ir įrengti gatvės apšvietimo elektros tinklą Panevėžio g. 20 ir Lenkų g. dalies ties žemės sklypu Panevėžio g. 20, prijungiant prie esamo maitinimo punkto MP885 artimiausios atramos, panaudojant esamą leistiną naudoti galią ir sumontuojant rezervines jungtis į artimiausias atramas. Demontuotas medžiagas gražinti į UAB „Vilniaus Apšvietimas“ sandėlį vadovaujantis [Grižtamų medžiagų tvarka](#) - skiltyje - informacija rangovams. Darbus atlikti nenutraukiant gatvės apšvietimo tinklo veikimo.**
- Elektros grandinėje perskaičiuoti esamus komutavimo ir apsaugos aparatus, esant būtinybei suprojektuoti jų pakeitimus.**
- Techniniai parametrai, reikalavimai medžiagoms ir įrangai pateikti [UAB „Vilniaus apšvietimas“ internetiniame puslapyje](#) skiltyje - informacija projektuotojams.**

**Pastabos:**

Projektavimo eigoje, projekto sprendinius derinti su UAB „Vilniaus apšvietimas“. Projektuojant vertinti greta parengtus / vykdomus projektus. Projektas turi būti suderintas su visomis suinteresuotomis institucijomis. Parengus projektą UAB „Vilniaus apšvietimas“ derinimui pateikti kartu su samata. Gatvės apšvietimo elektros tinklo neprojektuoti privačiose žemės sklypų ribose, šaligatvių / pėsčiųjų bei dviračių takų zonoje. Projekto aiškinamajame rašte nurodyti, kad **prieš darbų pradžią privaloma suderinti medžiagų technines charakteristikas su UAB „Vilniaus apšvietimas“.**

**Kasimo darbai medžių apsaugos zonoje:**

Vadovaujantis 2021 m. kovo 25 d. Vilniaus miesto savivaldybės administracijos direktoriaus įsakymu Nr.30-780/21: Neprojektuoti kabelių klojimo tranšėjų arčiau kaip 3 m. nuo medžio kamieno, kurio diametras didesnis kaip 15 cm. ir arčiau kaip 2 m. nuo medžio kamieno, kurio diametras iki 15 cm. bei arčiau kaip 1,5 m. - nuo krūmų, skaičiuojant atstumą nuo kraštinio stiebo. Negalima projektuoti apšvietimo atramų arčiau kaip 4 m nuo medžio kamieno ir arčiau 1 m - nuo krūmų į durelių pusę ir 0,5 m iš visų kitų pusių, skaičiuojant atstumą nuo kraštinio stiebo.

Tvirtino: Tinklo planavimo skyriaus vadovas Ernestas Binkulis

Ruošė: Tinklo planavimo skyriaus jaunesnysis inžinierius  
Lukaš Basiul

## KLIENTO PRIJUNGIMO PASLAUGOS SUTARTIES SPECIALIOSIOS SĄLYGOS SUTARTIES SPECIALIOSIOS SĄLYGOS

1. SUTARTIES SANTRAUKA <sup>(1)</sup>			
1.1.	Sutarties numeris	26-28202 (Stebėkite paraiškos būsenas čia)	
1.2.	Preliminari prijungimo įmoka <sup>(2)**</sup>	<b>19,33 EUR (be PVM)</b>	<b>23,39 EUR (su PVM)</b>
1.3.	Preliminarios prijungimo įmokos sumokėjimo terminas	2027-05-08	
1.4.	Objekto prijungimo terminas <sup>(2)</sup>	25 k.d.	
1.5.	„Swedbank“, AB	LT79 7300 0100 7050 5121	<a href="#">Mokėti</a>
1.6.	SEB bankas, AB	LT82 7044 0600 0298 2730	<a href="#">Mokėti</a>
1.7.	Mokėjimo paskirtis	E1N12628202	
2. KLIENTO DUOMENYS			
2.1.	Įmonės pavadinimas	UŽDAROJO TIPO INFORMUOTIESIEMS INVESTUOTOJAMS SKIRTA INVESTICINĖ BENDROVĖ UAB DEMUS DEVELOPMENT I	
2.2.	Įgaliojtas asmuo	Simona Gaigalaitė	
2.3.	Įmonės kodas	306696254	
2.4.	Elektroninis paštas	neda.orkaite@citus.lt	
2.5.	Telefono numeris	+37060784574	
2.6.	Kontaktinis adresas	Kalno g. 28B, Vilnius, Vilniaus m. sav.	
3. KLIENTO LAIKINOJO OBJEKTO DUOMENYS			
3.1.	Objekto adresas	Panevėžio g. 20, Vilnius, Vilniaus m. sav.	
3.2.	Leistina naudoti galia (kW)	3	
3.3.	Įvado tipas	Vienfazis	
3.4.	Galių ribojančio įrenginio nominalas (A)*	16	
3.5.	Nuosavybės riba	Elektros tinklų nuosavybės riba nustatyta: transformatorinės (skirstomojo punkto) 0,4 kV skirstykloje ant elektros kabelio (įvado), pakloto į gyvenamojo namo vidaus elektros tinklus, prijungimo gnybtų.	
4. PRELIMINARI PRIJUNGIMO ĮMOKA IR JOS APSKAIČIAVIMAS (be PVM)			
4.1.	Prijungimo įmokos formulė	100% operatoriaus patirtų išlaidų	
4.2.	Preliminari laikinojo kliento objekto prijungimo įmoka	19,33 EUR	

\*Galių ribojantis įrenginys bus parinktas vadovaujantis Elektros įrenginių įrengimo bendrosiomis taisyklėmis (pagal 31 ir 32 lenteles). Plačiau apie galių ribojančio įrenginio parinkimą skaityti čia <https://e-seimas.lrs.lt/portal/legalAct/lt/TAD/TAIS.418124/asr>.

<sup>(1)</sup>Šiai Sutarčiai taikomos Kliento prijungimo paslaugos sutarties Bendrosios sąlygos (toliau – Sutarties Bendrosios sąlygos). Sutarties Bendrosios sąlygos viešai skelbiamos interneto svetainėje [www.eso.lt](http://www.eso.lt), taip pat prieinamos savitarnos svetainės [www.eso.lt](http://www.eso.lt) individualioje kliento paskyroje;

<sup>(2)</sup>Terminas pradedamas skaičiuoti gavus Jūsų įmoką už paslaugą. Atkreipiame dėmesį, kad terminas gali keistis, jeigu Jūsų projektui reikės inicijuoti viešąjį pirkimą arba darbų vykdymą (jei numatoma darbus vykdyti nuo gruodžio 1 d. iki balandžio 15 d.) įtakos nepalankios oro sąlygos (iššalą). Atsiradus bent vienai iš priežasčių, Jus informuosime asmeniškai.

Svarbu: Šalys susitaria, jog Sutartyje nustatyta tvarka ir atvejais perskaičiavus Prijungimo įmoką, o Klientui nesumokėjus perskaičiuotos papildomos mokėtinios Prijungimo įmokos sumos, laikoma, kad sutartis nutrūksta dėl Kliento kaltės ir Operatorius dėl tokio nutraukimo įgyja teisę į patirtų tiesioginių nuostolių atlyginimą, įskaitant, bet neapsiribojant, jeigu projekto parengimu rūpinosi Bendrovės rangovas, Klientas įsipareigoja padengti projekto parengimo išlaidas, kurias Bendrovė turi teisę išskaičiuoti iš vartotojo sumokėtos Preliminarios prijungimo įmokos sumos.

### 5. KLIENTO OBJEKTO PRIJUNGIMO SĄLYGOS

5.1. Susipažinkite su terminuotų elektros įrenginių prijungimo prie Bendrovės tinklų paslaugos sutartimi ir sumokėkite įmoką. Mokėjimą galite atlikti prisijungę prie Bendrovės savitarnos [www.eso.lt/savitarna](http://www.eso.lt/savitarna), skiltyje „Paraiškos“.

5.2. Pasirinkite kvalifikuotą įmonę arba elektriką (toliau – Rangovą), kuris pasirūpins naujo elektros įvado įrengimu arba esamo patikrinimu iki nuosavybės ribos su Bendrove. Atlikęs darbus, Rangovas pateiks Elektros energetikos įrenginių techninės būklės patikrinimo aktą (toliau – Rangovo aktą), patvirtinantį elektros įrenginių įrengimo kokybę. Rangovo aktą pateikti Bendrovės svetainėje [www.eso.lt/paraiskos/rangovu-aktu-pateikimas/1](http://www.eso.lt/paraiskos/rangovu-aktu-pateikimas/1).

5.3. Apskaitos prietaisą įrengsime po to, kai pasirašysite sutartį su pasirinktu elektros energijos tiekėju.

5.4. Svarbi informacija:

5.4.1. Terminuotas (laikinas) elektros įrenginių prijungimas galioja 12 metų nuo prijungimo paslaugos sutarties apmokėjimo dienos.

5.4.2. Kliento terminuotų (laikinių) elektros įrenginių prijungimo darbus, pagal 4 (AB „Energijos skirstymo operatorius“ veiksmai įgyvendinant objekto prijungimą) prijungimo sąlygų punktą iki nuosavybės ir turto eksploataavimo ribos atliks Bendrovė.

5.4.3. Pasibaigus objekto elektros energijos pirkimo-pardavimo (persiuntimo) paslaugos sutarčiai Bendrovė atlieka terminuotų (laikinių) kliento elektros įrenginių atjungimo paslaugą. Klientui nuosavybės teise, priklausančius terminuotus (laikinius) elektros įrenginius ir tinklus turi išmontuoti asmeninėmis lėšomis.

5.4.4. Pasikeitus poreikiams, Bendrovės savitarneje [www.eso.lt/savitarna](http://www.eso.lt/savitarna) pateikite naują paraišką. Gavusi naują paraišką, Bendrovė parengs ir išduos naujas prijungimo sąlygas, panaikindama ankstesnes.

5.4.5. Norėdami savo objekte atlikti elektros instaliacijos pertvarkymo darbus, kurių atlikimui reikės nuimti apskaitos prietaiso plombą, prieš fizinių darbų pradžią susijusių su plombų nuėmimu, turite informuoti Bendrovę tel. +370 660 01852. Užbaigus visus elektros instaliacijos pertvarkymo darbus, turite pakartotinai informuoti telefonu, kad Bendrovės darbuotojai apskaitos prietaisą užplombuotų. Daugiau informacijos skaitykite [www.eso.lt/lt/namams/elektra/skaitikliu-ju-prieziura-ir-tikrinimas/skaitikliu-prieziura/kaip-nuimti-ir-uzdėti-plomba](http://www.eso.lt/lt/namams/elektra/skaitikliu-ju-prieziura-ir-tikrinimas/skaitikliu-prieziura/kaip-nuimti-ir-uzdėti-plomba).

5.4.6. Kviečiame susipažinti su Bendrovės elektros tinklo investicinių projektų žemėlapiu, kuriame rasite informaciją apie planuojamus rekonstruoti valdymo sistemų, pastojų ir elektros linijų

**AB „Energijos skirstymo operatorius“**  
Sudarymo vieta ir data: Vilnius 2026-05-08

Inžinierius KUPRIS NEIMANTAS

---

(data, atstovo vardas ir pavardė, parašas)

**Klientas**

Esu susipažinęs su Sutarties bendrosiomis nuostatomis.  
Su Sutarties sąlygomis sutinku.

**Svarbu: preliminarios prijungimo įmokos sumokėjimas yra laikomas sutarties pasirašymu, todėl papildomai sutarties pasirašyti nereikia.**

---

(data, vardas ir pavardė, parašas)



TVIRTINU:

Objekto pavadinimas: Susisiekimo komunikacijų ties žemės sklypu Panevėžio g. 20 statybos ir Lenkų g. dalies ties žemės sklypu Panevėžio g. 20 Vilniuje kapitalinio remonto projektas

Paviršinių nuotekų tvarkymo grupės

Objekto adresas: Panevėžio g. 20, Vilnius

Užsakovas / Statytojas: UAB „Citus“

Vilius Ankėnas

2025-10-15

## TECHNINĖS SĄLYGOS Nr. 25/1093

### LIETAUS VANDENS, STATYBINIO DRENAŽO NUVEDIMUI (PRIJUNGIMUI) VILNIAUS MIESTE

Lietaus vandens, statybinio drenažo nuvedimui (prijungimui) užsakovas / statytojas privalo:

Projektuojant paviršinių nuotekų tvarkymo sistemą būtina vadovautis Lietuvos Respublikos aplinkos ministro 2007.04.02 įsakymu Nr. 1D-193 patvirtintu „Paviršinių nuotekų tvarkymo reglamento“ (toliau - Reglamentas) ir statybos techninio reglamento STR 2.07.01:2003 „Vandentiekis ir nuotekų šalintuvas. Pastato inžinerinės sistemos. Lauko inžineriniai tinklai“ galiojančių suvestinių redakcijų reikalavimais.

Vadovaujantis Reglamento 7 punkto reikalavimais, projektuojant paviršinių nuotekų tvarkymo sistemą pirmiausiai turi būti išnagrinėti ir taikomi paviršinių nuotekų susidarymą ir (ar) surinkimą (vandeniui laidžių dangų ar švorių paviršinių nuotekų sugerdinimo į gruntą įrenginių įrengimas), centralizuotai į aplinką išleidžiamų paviršinių nuotekų kiekį bei užterštumą mažinantys techniniai sprendiniai.

Tuo atveju, jei dėl tam tikrų vietos aplinkos, grunto sąlygų ar planuojamos ūkinės veiklos ypatumų negalima ar netikslinga taikyti Reglamento 7 punkte nurodytų priemonių, pateikus argumentuotą pagrindimą, paviršines nuotekas galima nuvesti į Dzūkų gatvėje esantį d 600 mm skersmens paviršinių nuotekų tinklą.

Projektuojant paviršinių nuotekų infiltracinius įrenginius, būtina atlikti infiltracinių įrenginių statybos vietoje esančio grunto inžinerinius geologinius tyrimus. Geologinių tyrimų rezultatai privalo būti pateikiami kartu su projektiniais sprendiniais.

Darbų vykdymo ribose visi šuliniai bei kameros turi atitikti UAB „Ekoprojektas“ LK 2 projektinius sprendinius ir turi būti hidroizoliuoti.

Požeminių inžinerinių komunikacijų šulinių dangčių ženklavimui vadovautis Vilniaus miesto savivaldybės administracijos direktoriaus 2005.02.14 įsakymu Nr. 30-222 patvirtintais reikalavimais.

Komunikacinių ženklų stovai turi būti nudažyti ar cinkuoto metalo, lentelės – plastiko, jų spalva turi būti atspari aplinkos poveikiui.

Gatvėse paviršinių nuotekų šulinius projektuoti gelžbetoninius ne mažesnio kaip 1000 mm skersmens. Tuo atveju, jei projektuojami šuliniai yra didesnio nei 3 m gylio arba juose yra numatoma įrengti vidinius kritimo stovus, šulinius būtina projektuoti ne mažesnio kaip 1500 mm skersmens. Esant didesniam nei 6 m šulinių gyliui, šuliniuose būtina numatyti tarpines perdangas apsaugai nuo aptarnaujančio personalo kritimo į šulinių dugną. Jei į gelžbetoninius šulinius numatoma pajungti didesnio nei 800 mm skersmens vamzdynus, šulinių apatinius žiedus iki vamzdynų viršaus būtina projektuoti iš gelžbetoninio monolito ar mūro. Projektuojamų šulinių liukai – plaukiojančio tipo arba stacionarūs, ne mažesnio nei 700 mm skersmens, su užraktais, važiuojamojoje dalyje ne mažesnės nei D400 apkrovos klasės. Atskiru sutarimu gali būti projektuojami ir kito medžiagiškumo ar skersmens gamykliniai šuliniai.

Gatvėse lietaus surinkimo šulinėlius projektuoti gelžbetoninius 700 mm skersmens. Visi lietaus surinkimo šulinėliai turi būti projektuojami su 30 – 50 cm gylio sėsdinamąja dalimi. Naujai projektuojamos, rekonstruojamos ar kapitališkai remontuojamos gatvėse pirmiausia turi būti projektuojamos bortinio tipo lietaus surinkimo grotelės. Nesant galimybės įrengti bortinio tipo lietaus surinkimo grotelių, gatvėse būtina projektuoti 700 mm skersmens plaukiojančio tipo grotelės. Projektuojamos plaukiojančio tipo d 700 mm skersmens lietaus surinkimo grotelės važiuojamojoje dalyje turi būti ne mažesnės nei D400 apkrovos klasės, bortinio tipo lietaus surinkimo grotelės – ne mažesnės nei C250 apkrovos klasės. Atskiru sutarimu (dėl tam tikros gatvės specifikos, kitų inžinerinių tinklų gausos ir t.t.) gali būti projektuojami kito medžiagiškumo, skersmens ar formos lietaus surinkimo šulinėliai, vandens surinkimo grotelės bei latakai.



Gatvės raudonųjų linijų ribose projektuojamų paviršinių nuotekų tinklų skersmenys bei jų nuolydžiai turi būti parenkami įvertinus aplinkinių teritorijų prisijungimo perspektyvą, tačiau negali būti mažesni nei 315 mm.

Projektuojant paviršinių nuotekų tvarkymo sistemas rekomenduojama vadovautis UAB „Grinda“ parengtomis Vilniaus miesto paviršinių nuotekų tvarkymo sistemų projektavimo taisyklėmis (<https://www.grinda.lt/pletros-ir-statybu-prieziura/>).

Parengtus paviršinių nuotekų tvarkymo sprendinius būtina pateikti UAB „Grinda“ derinimui. Pilnai sukomplektuotos projektų lauko vandentiekio ir nuotekų šalinimo bylos turi būti pateikiamos el. paštu: [projektai@grinda.lt](mailto:projektai@grinda.lt)

Bendro naudojimo teritorijoje projektuojamiems paviršinių nuotekų tinklams iki statybą leidžiančio dokumento išdavimo dienos būtina sudaryti Vilniaus miesto savivaldybės infrastruktūros arba trišalę sutartį su UAB „Grinda“ ir Vilniaus miesto savivaldybės administracija. Dėl trišalės sutarties sudarymo kreiptis el. paštu: [trisalesutartis@grinda.lt](mailto:trisalesutartis@grinda.lt)

Tuo atveju, jei projektuojamas bendro naudojimo (tranzitinis) paviršinių nuotekų tinklas ar jo apsaugos zonos patenka į žemės sklypų ribas, iki objekto statybos užbaigimo akto gavimo dienos būtina sudaryti notarinę servituto sutartį paviršinių nuotekų tinklo aptarnavimui.

Atlikus paviršinių nuotekų tinklų statybą, būtina nuorodoje <https://www.grinda.lt/pletros-ir-statybu-prieziura/> nurodytu telefono numeriu išsikviesti UAB „Grinda“ atstovą atliktų darbų vertinimui bei gauti pažymą apie pastatytų paviršinių nuotekų tinklų tinkamumą eksploatuoti. Pažyma apie pastatytų paviršinių nuotekų tinklų tinkamumą eksploatuoti yra išduodama nenustačius jokių su tinklų statyba susijusių defektų ar neatitikimų suderinto statybos projekto sprendiniams bei pateiktus su Vilniaus miesto savivaldybe suderintą tinklų išpildomąją nuotrauką, statybos žurnalo paslėptų darbų aktų kopijas ir TV diagnostikos ataskaitą su filmuota medžiaga.

Statybos laikotarpiu užsakovas yra atsakingas, kad į paviršinių nuotekų tinklus šalia statybvietės išleidžiamų nuotekų koncentracija neviršytų reglamento reikalavimų bei statybinis gruntas ir medžiagos nepatektų į paviršinių nuotekų tinklus. Užteršus paviršinių nuotekų tinklą jį išvalyti savo lėšomis.

TVIRTINU \_\_\_\_\_  
(parašas)  
\_\_\_\_\_  
(pareigų pavadinimas)  
\_\_\_\_\_  
(vardas ir pavardė)  
\_\_\_\_\_ m. \_\_\_\_\_ d.  
(data)

## SPECIALIEJI PAVELDOSAUGOS REIKALAVIMAI

\_\_\_\_\_ m. \_\_\_\_\_ d. Nr. \_\_\_\_\_

Kultūros paveldo departamento prie Kultūros ministerijos Vilniaus teritorinis skyrius  
(teritorinio skyriaus pavadinimas)

### I. BENDRIEJI DUOMENYS

#### 1. Projekto pavadinimas

Susisiekimo komunikacijų statinių grupės, kelių (gatvių) paskirties inžinerinių statinių – Lenkų gatvės atkarpu (unik. Nr. 4400-6306-2960 ir 4400-6315-3379) ir Panevėžio gatvės atkarpos (unik. Nr. 4400-6462-0926) kapitalinio remonto projektas, bei viešosios erdvės sutvarkymo (Panevėžio g. 20, Vilnius) – kitų inžinerinių statinių grupės, kitos paskirties inžinerinių statinių (laiptų, atraminių sienučių, takų) naujos statybos projektas, techninis darbo projektas.

2. Statytojas (užsakovas) ar turintis statytojo teisę asmuo (fizinio asmens vardas, pavardė, adresas, el. pašto adresas, tel.; juridinio asmens pavadinimas, teisinė forma, juridinio asmens kodas, juridinio asmens adresas, el. pašto adresas, tel.)

UAB „Demus Development I“, 306696254, Nėra, +37065551605

3. Statybos rūšis (nauja statyba, rekonstrukcija, kapitalinis remontas, paprastas remontas, statinio griovimas)  
Naujo statinio statyba

4. Statybos (statinio) vieta (adresas): žemės sklypo (-ų), adresas (-ai), Nekilnojamojo turto registro unikalus (-ūs) Nr. , statinio (-ių) adresas, Nekilnojamojo turto registro unikalus (-ūs) Nr.

Vilniaus miesto sav., Vilniaus m. sav. teritorija, Nėra, Nėra

5. Informacija, ar tvarkomieji statybos darbai numatomi kultūros paveldo objekte, jo teritorijoje, kultūros paveldo vietovėje ar jų apsaugos zonose (pavadinimas, unikalus kodas Kultūros vertybių registre)

Nėra

#### 1. Projekto pavadinimas

Susisiekimo komunikacijų statinių grupės, kelių (gatvių) paskirties inžinerinių statinių – Lenkų gatvės atkarpu (unik. Nr. 4400-6306-2960 ir 4400-6315-3379) ir Panevėžio gatvės atkarpos (unik. Nr. 4400-6462-0926) kapitalinio remonto projektas, bei viešosios erdvės sutvarkymo (Panevėžio g. 20, Vilnius) – kitų inžinerinių statinių grupės, kitos paskirties inžinerinių statinių (laiptų, atraminių sienučių, takų) naujos statybos projektas, techninis darbo projektas.

2. Statytojas (užsakovas) ar turintis statytojo teisę asmuo (fizinio asmens vardas, pavardė, adresas, el. pašto adresas, tel.; juridinio asmens pavadinimas, teisinė forma, juridinio asmens kodas, juridinio asmens adresas, el. pašto adresas, tel.)

UAB „Demus Development I“, 306696254, Nėra, +37065551605

3. Statybos rūšis (nauja statyba, rekonstrukcija, kapitalinis remontas, paprastas remontas, statinio griovimas)  
Naujo statinio statyba

4. Statybos (statinio) vieta (adresas): žemės sklypo (-ų), adresas (-ai), Nekilnojamojo turto registro unikalus (-ūs) Nr. , statinio (-ių) adresas, Nekilnojamojo turto registro unikalus (-ūs) Nr.

Vilniaus miesto sav., Vilniaus m. sav. teritorija, Nėra, Nėra

5. Informacija, ar tvarkomieji statybos darbai numatomi kultūros paveldo objekte, jo teritorijoje, kultūros paveldo vietovėje ar jų apsaugos zonose (pavadinimas, unikalus kodas Kultūros vertybių registre)  
Nėra

1. Projekto pavadinimas

Susisiekimo komunikacijų statinių grupės, kelių (gatvių) paskirties inžinerinių statinių – Lenkų gatvės atkarpu (unik. Nr. 4400-6306-2960 ir 4400-6315-3379) ir Panevėžio gatvės atkarpos (unik. Nr. 4400-6462-0926) kapitalinio remonto projektas, bei viešosios erdvės sutvarkymo (Panevėžio g. 20, Vilnius) – kitų inžinerinių statinių grupės, kitos paskirties inžinerinių statinių (laiptų, atraminių sienučių, takų) naujos statybos projektas, techninis darbo projektas.

2. Statytojas (užsakovas) ar turintis statytojo teisę asmuo (fizinio asmens vardas, pavardė, adresas, el. pašto adresas, tel.; juridinio asmens pavadinimas, teisinė forma, juridinio asmens kodas, juridinio asmens adresas, el. pašto adresas, tel.)

UAB „Demus Development I“, 306696254, Nėra, +37065551605

3. Statybos rūšis (nauja statyba, rekonstrukcija, kapitalinis remontas, paprastas remontas, statinio griovimas)  
Naujo statinio statyba

4. Statybos (statinio) vieta (adresas): žemės sklypo (-ų), adresas (-ai), Nekilnojamojo turto registro unikalus (-ūs) Nr. , statinio (-ių) adresas, Nekilnojamojo turto registro unikalus (-ūs) Nr.

Vilniaus miesto sav., Vilniaus m. sav. teritorija, Nėra, Nėra

5. Informacija, ar tvarkomieji statybos darbai numatomi kultūros paveldo objekte, jo teritorijoje, kultūros paveldo vietovėje ar jų apsaugos zonose (pavadinimas, unikalus kodas Kultūros vertybių registre)

Nėra

1. Projekto pavadinimas

Susisiekimo komunikacijų statinių grupės, kelių (gatvių) paskirties inžinerinių statinių – Lenkų gatvės atkarpu (unik. Nr. 4400-6306-2960 ir 4400-6315-3379) ir Panevėžio gatvės atkarpos (unik. Nr. 4400-6462-0926) kapitalinio remonto projektas, bei viešosios erdvės sutvarkymo (Panevėžio g. 20, Vilnius) – kitų inžinerinių statinių grupės, kitos paskirties inžinerinių statinių (laiptų, atraminių sienučių, takų) naujos statybos projektas, techninis darbo projektas.

2. Statytojas (užsakovas) ar turintis statytojo teisę asmuo (fizinio asmens vardas, pavardė, adresas, el. pašto adresas, tel.; juridinio asmens pavadinimas, teisinė forma, juridinio asmens kodas, juridinio asmens adresas, el. pašto adresas, tel.)

UAB „Demus Development I“, 306696254, Nėra, +37065551605

3. Statybos rūšis (nauja statyba, rekonstrukcija, kapitalinis remontas, paprastas remontas, statinio griovimas)  
Statinio kapitalinis remontas

4. Statybos (statinio) vieta (adresas): žemės sklypo (-ų), adresas (-ai), Nekilnojamojo turto registro unikalus (-ūs) Nr. , statinio (-ių) adresas, Nekilnojamojo turto registro unikalus (-ūs) Nr.

Vilniaus miesto sav., Vilniaus m. sav. teritorija, Nėra, 4400-6315-3379

5. Informacija, ar tvarkomieji statybos darbai numatomi kultūros paveldo objekte, jo teritorijoje, kultūros paveldo vietovėje ar jų apsaugos zonose (pavadinimas, unikalus kodas Kultūros vertybių registre)

Nėra

1. Projekto pavadinimas

Susisiekimo komunikacijų statinių grupės, kelių (gatvių) paskirties inžinerinių statinių – Lenkų gatvės atkarpu (unik. Nr. 4400-6306-2960 ir 4400-6315-3379) ir Panevėžio gatvės atkarpos (unik. Nr. 4400-6462-0926) kapitalinio remonto projektas, bei viešosios erdvės sutvarkymo (Panevėžio g. 20, Vilnius) – kitų inžinerinių statinių grupės, kitos paskirties inžinerinių statinių (laiptų, atraminių sienučių, takų) naujos statybos projektas, techninis darbo projektas.

2. Statytojas (užsakovas) ar turintis statytojo teisę asmuo (fizinio asmens vardas, pavardė, adresas, el. pašto adresas, tel.; juridinio asmens pavadinimas, teisinė forma, juridinio asmens kodas, juridinio asmens adresas, el. pašto adresas, tel.)

UAB „Demus Development I“, 306696254, Nėra, +37065551605

3. Statybos rūšis (nauja statyba, rekonstrukcija, kapitalinis remontas, paprastas remontas, statinio griovimas)  
Naujo statinio statyba

4. Statybos (statinio) vieta (adresas): žemės sklypo (-ų), adresas (-ai), Nekilnojamojo turto registro unikalus (-ūs) Nr. , statinio (-ių) adresas, Nekilnojamojo turto registro unikalus (-ūs) Nr.

Vilniaus miesto sav., Vilniaus m. sav. teritorija, Nėra, Nėra

5. Informacija, ar tvarkomieji statybos darbai numatomi kultūros paveldo objekte, jo teritorijoje, kultūros paveldo vietovėje ar jų apsaugos zonose (pavadinimas, unikalus kodas Kultūros vertybių registre)  
Nėra

1. Projekto pavadinimas

Susisiekimo komunikacijų statinių grupės, kelių (gatvių) paskirties inžinerinių statinių – Lenkų gatvės atkarpu (unik. Nr. 4400-6306-2960 ir 4400-6315-3379) ir Panevėžio gatvės atkarpos (unik. Nr. 4400-6462-0926) kapitalinio remonto projektas, bei viešosios erdvės sutvarkymo (Panevėžio g. 20, Vilnius) – kitų inžinerinių statinių grupės, kitos paskirties inžinerinių statinių (laiptų, atraminių sienučių, takų) naujos statybos projektas, techninis darbo projektas.

2. Statytojas (užsakovas) ar turintis statytojo teisę asmuo (fizinio asmens vardas, pavardė, adresas, el. pašto adresas, tel.; juridinio asmens pavadinimas, teisinė forma, juridinio asmens kodas, juridinio asmens adresas, el. pašto adresas, tel.)

UAB „Demus Development I“, 306696254, Nėra, +37065551605

3. Statybos rūšis (nauja statyba, rekonstrukcija, kapitalinis remontas, paprastas remontas, statinio griovimas)  
Statinio kapitalinis remontas

4. Statybos (statinio) vieta (adresas): žemės sklypo (-ų), adresas (-ai), Nekilnojamojo turto registro unikalus (-ūs) Nr. , statinio (-ių) adresas, Nekilnojamojo turto registro unikalus (-ūs) Nr.

Vilniaus miesto sav., Vilniaus m. sav. teritorija, Nėra, 4400-6306-2960

5. Informacija, ar tvarkomieji statybos darbai numatomi kultūros paveldo objekte, jo teritorijoje, kultūros paveldo vietovėje ar jų apsaugos zonose (pavadinimas, unikalus kodas Kultūros vertybių registre)

Nėra

1. Projekto pavadinimas

Susisiekimo komunikacijų statinių grupės, kelių (gatvių) paskirties inžinerinių statinių – Lenkų gatvės atkarpu (unik. Nr. 4400-6306-2960 ir 4400-6315-3379) ir Panevėžio gatvės atkarpos (unik. Nr. 4400-6462-0926) kapitalinio remonto projektas, bei viešosios erdvės sutvarkymo (Panevėžio g. 20, Vilnius) – kitų inžinerinių statinių grupės, kitos paskirties inžinerinių statinių (laiptų, atraminių sienučių, takų) naujos statybos projektas, techninis darbo projektas.

2. Statytojas (užsakovas) ar turintis statytojo teisę asmuo (fizinio asmens vardas, pavardė, adresas, el. pašto adresas, tel.; juridinio asmens pavadinimas, teisinė forma, juridinio asmens kodas, juridinio asmens adresas, el. pašto adresas, tel.)

UAB „Demus Development I“, 306696254, Nėra, +37065551605

3. Statybos rūšis (nauja statyba, rekonstrukcija, kapitalinis remontas, paprastas remontas, statinio griovimas)  
Statinio kapitalinis remontas

4. Statybos (statinio) vieta (adresas): žemės sklypo (-ų), adresas (-ai), Nekilnojamojo turto registro unikalus (-ūs) Nr. , statinio (-ių) adresas, Nekilnojamojo turto registro unikalus (-ūs) Nr.

Vilniaus miesto sav., Vilniaus m. sav. teritorija, Nėra, 4400-6462-0926

5. Informacija, ar tvarkomieji statybos darbai numatomi kultūros paveldo objekte, jo teritorijoje, kultūros paveldo vietovėje ar jų apsaugos zonose (pavadinimas, unikalus kodas Kultūros vertybių registre)

Nėra

6. Informacija apie anksčiau išduotus specialiuosius paveldosaugos reikalavimus (jeigu jie buvo išduoti), kurie pakeitus juos šiais specialiaisiais paveldosaugos reikalavimais neteko galios (registracijos data, Nr. )

Nėra

## **II. SPECIALIEJI PAVELDOSAUGOS REIKALAVIMAI**

Statybos (statinio) vieta (adresas): žemės sklypo (-ų), adresas (-ai), Nekilnojamojo turto registro unikalus (-ūs) Nr. , statinio (-ių) adresas, Nekilnojamojo turto registro unikalus (-ūs) Nr.

Vilniaus miesto sav., Vilniaus m. sav. teritorija, Nėra, 4400-6462-0926

1. Susisiekimo komunikacijų statinių grupės, kelių (gatvių) paskirties inžinerinių statinių – Lenkų gatvės atkarpu (unik. Nr. 4400-6306-2960 ir 4400-6315-3379) ir Panevėžio gatvės atkarpos (unik. Nr. 4400-6462-0926) kapitalinis remontas, bei viešosios erdvės sutvarkymo (Panevėžio g. 20, Vilnius) – kitų inžinerinių statinių grupės, kitos paskirties inžinerinių statinių (laiptų, atraminių sienučių, takų) nauja statyba patenka į kultūros vertybių registre registruotos nekilnojamosios

kultūros paveldo vietovės - Vilniaus senamiesčio (unikalus kodas Kultūros vertybių registre 16073) vizualinės apsaugos pozonio teritorija, todėl, taikomi paveldosauginiai reikalavimai;

2. Projektuojant vadovautis kultūros vertybių registro duomenimis, kurie yra viešai prieinami adresu: <http://kvr.kpd.lt/heritage/> ir nepažeisti nustatytų vertingųjų savybių, tai išanalizuojant projekto tekstinėje dalyje;

3. Vadovautis galiojančiu Vilniaus miesto savivaldybės teritorijos bendroju planu, Vilniaus senamiesčio – kultūros paminklo (unikalus kodas Kultūros vertybių registre 16073, buvęs U1P) – apsaugos specialiuoju planu – teritorijos ir apsaugos zonos ribų planu (patvirtinta Lietuvos Respublikos kultūros ministro įsakymu, 2010-10-18, Nr. IV-512) ir Pasaulinio paveldo objekto – kultūros paminklo U1P – Vilniaus istorinio centro apsaugos zonos laikinuoju apsaugos reglamentu (patvirtinta Kultūros vertybių apsaugos departamento prie Lietuvos Respublikos Kultūros ministerijos direktoriaus 2005 m. balandžio 9 d. įsakymu Nr. I-167);

4. Vadovautis Lietuvos Respublikos nekilnojamojo kultūros paveldo apsaugos įstatymo (Žin. 1995, Nr. 3-37; Žin. 2004, Nr. 153-5571) (toliau - NKPAĮ) nuostatomis. Pateikti analizę dėl sprendinių atitikimo šioms konkrečioms nuostatomis: NKPAĮ 11 str. 6 d. 2 p. Teisę vykdyti su nekilnojamojo kultūros paveldo tvarkyba susijusią veiklą gali nustatyta tvarka atestuoti specialistai, vadovaujantis NKPAĮ 23<sup>1</sup> str.;

5. Projekte turi būti numatyta pirminė vertingųjų savybių apsauga pagal NKPAĮ 9 str. nuostatas. Tvarkomųjų statybos darbų metu aptikus naujų vertingųjų savybių, darbai stabdomi, projektas pataisomas;

6. Vadovautis Lietuvos Respublikos specialiųjų žemės naudojimo sąlygų įstatymo (patvirtinta Lietuvos Respublikos Seimo 2019 m. birželio 6 d. XIII-2166) V skyriaus pirmo skirsnio nuostatomis. Pateikti analizę dėl sprendinių atitikimo šioms konkrečioms nuostatomis: Specialiųjų žemės naudojimo sąlygų įstatymo 60 str. 3 d.;

7. Aiškiai apibrėžti tvarkomųjų statybos darbų apimtį ir atitikimą Lietuvos Respublikos teisės aktų reikalavimams. Projekto aiškinamajame rašte prašome aprašyti esamą objekto/teritorijos fizinę/vizualinę būklę, numatomus sprendinius ir jų pasirinkimo koncepciją, pasirinktas apdailas/medžiagiškumą, atitikimą teritorijų planavimo dokumentams;

8. Vadovautis Lietuvos Respublikos statybos įstatymo (patvirtinta Lietuvos Respublikos Seimo 1996 m. kovo 19 d. Nr. I-1240) nuostatomis ir poįstatyminiais teisės aktais;

9. Parengti projektiniai sprendiniai turi atitikti Statybos techninių reglamentų (STR) reikalavimus bei nepažeisti trečiųjų asmenų interesų;

10. Sprendinių bylą, parengtą pagal išduotus specialiuosius reikalavimus, teikti į IS „Infostatyba“ teisės aktų nustatyta tvarka.

Statybos (statinio) vieta (adresas): žemės sklypo (-ų), adresas (-ai), Nekilnojamojo turto registro unikalus (-ūs) Nr. , statinio (-ių) adresas, Nekilnojamojo turto registro unikalus (-ūs) Nr. Vilniaus miesto sav., Vilniaus m. sav. teritorija, Nėra, 4400-6306-2960

1. Susisiekimo komunikacijų statinių grupės, kelių (gatvių) paskirties inžinerinių statinių – Lenkų gatvės atkarpu (unik. Nr. 4400-6306-2960 ir 4400-6315-3379) ir Panevėžio gatvės atkarpos (unik. Nr. 4400-6462-0926) kapitalinis remontas, bei viešosios erdvės sutvarkymo (Panevėžio g. 20, Vilnius) – kitų inžinerinių statinių grupės, kitos paskirties inžinerinių statinių (laiptų, atraminių sienučių,takų) nauja statyba patenka į kultūros vertybių registre registruotos nekilnojamosios kultūros paveldo vietovės - Vilniaus senamiesčio (unikalus kodas Kultūros vertybių registre 16073) vizualinės apsaugos pozonio teritorija, todėl, taikomi paveldosauginiai reikalavimai;

2. Projektuojant vadovautis kultūros vertybių registro duomenimis, kurie yra viešai prieinami adresu: <http://kvr.kpd.lt/heritage/> ir nepažeisti nustatytų vertingųjų savybių, tai išanalizuojant projekto tekstinėje dalyje;

3. Vadovautis galiojančiu Vilniaus miesto savivaldybės teritorijos bendroju planu, Vilniaus senamiesčio – kultūros paminklo (unikalus kodas Kultūros vertybių registre 16073, buvęs U1P) – apsaugos specialiuoju planu – teritorijos ir apsaugos zonos ribų planu (patvirtinta Lietuvos Respublikos kultūros ministro įsakymu, 2010-10-18, Nr. IV-512) ir Pasaulinio paveldo objekto – kultūros paminklo U1P – Vilniaus istorinio centro apsaugos zonos laikinuoju apsaugos reglamentu (patvirtinta Kultūros vertybių apsaugos departamento prie Lietuvos Respublikos Kultūros ministerijos direktoriaus 2005 m. balandžio 9 d. įsakymu Nr. I-167);

4. Vadovautis Lietuvos Respublikos nekilnojamojo kultūros paveldo apsaugos įstatymo (Žin. 1995, Nr. 3-37; Žin. 2004, Nr. 153-5571) (toliau - NKPAĮ) nuostatomis. Pateikti analizę dėl sprendinių atitikimo šioms konkrečioms nuostatomis: NKPAĮ 11 str. 6 d. 2 p. Teisę vykdyti su nekilnojamojo kultūros paveldo tvarkyba susijusią veiklą gali nustatyta tvarka atestuoti specialistai, vadovaujantis NKPAĮ 23<sup>1</sup> str.;

5. Projekte turi būti numatyta pirminė vertingųjų savybių apsauga pagal NKPAĮ 9 str. nuostatas. Tvarkomųjų statybos darbų metu aptikus naujų vertingųjų savybių, darbai stabdomi, projektas pataisomas;

6. Vadovautis Lietuvos Respublikos specialiųjų žemės naudojimo sąlygų įstatymo (patvirtinta Lietuvos Respublikos Seimo 2019 m. birželio 6 d. XIII-2166) V skyriaus pirmo skirsnio nuostatomis. Pateikti analizę dėl sprendinių atitikimo šioms konkrečioms nuostatomis: Specialiųjų žemės naudojimo sąlygų įstatymo 60 str. 3 d.;

7. Aiškiai apibrėžti tvarkomųjų statybos darbų apimtį ir atitikimą Lietuvos Respublikos teisės aktų reikalavimams. Projekto aiškinamajame rašte prašome aprašyti esamą objekto/teritorijos fizinę/vizualinę būklę, numatomus sprendinius ir jų pasirinkimo koncepciją, pasirinktas apdailas/medžiagiškumą, atitikimą teritorijų planavimo dokumentams;

8. Vadovautis Lietuvos Respublikos statybos įstatymo (patvirtinta Lietuvos Respublikos Seimo 1996 m. kovo 19 d. Nr. I-1240) nuostatomis ir poįstatyminiais teisės aktais;
9. Parengti projektiniai sprendiniai turi atitikti Statybos techninių reglamentų (STR) reikalavimus bei nepažeisti trečiųjų asmenų interesų;
10. Sprendinių bylą, parengtą pagal išduotus specialiuosius reikalavimus, teikti į IS „Infostatyba“ teisės aktų nustatyta tvarka.

Statybos (statinio) vieta (adresas): žemės sklypo (-ų), adresas (-ai), Nekilnojamojo turto registro unikalus (-ūs) Nr. , statinio (-ių) adresas, Nekilnojamojo turto registro unikalus (-ūs) Nr.  
Vilniaus miesto sav., Vilniaus m. sav. teritorija, Nėra, Nėra

1. Susisiekimo komunikacijų statinių grupės, kelių (gatvių) paskirties inžinerinių statinių – Lenkų gatvės atkarpa (unik. Nr. 4400-6306-2960 ir 4400-6315-3379) ir Panevėžio gatvės atkarpos (unik. Nr. 4400-6462-0926) kapitalinis remontas, bei viešosios erdvės sutvarkymo (Panevėžio g. 20, Vilnius) – kitų inžinerinių statinių grupės, kitos paskirties inžinerinių statinių (laiptų, atraminių sienelių, takų) nauja statyba patenka į kultūros vertybių registre registruotos nekilnojamosios kultūros paveldo vietovės - Vilniaus senamiesčio (unikalus kodas Kultūros vertybių registre 16073) vizualinės apsaugos pozonio teritoriją, todėl, taikomi paveldosauginiai reikalavimai;
2. Projektuojant vadovautis kultūros vertybių registro duomenimis, kurie yra viešai prieinami adresu: <http://kvr.kpd.lt/heritage/> ir nepažeisti nustatytų vertingųjų savybių, tai išanalizuojant projekto tekstinėje dalyje;
3. Vadovautis galiojančiu Vilniaus miesto savivaldybės teritorijos bendroju planu, Vilniaus senamiesčio – kultūros paminklo (unikalus kodas Kultūros vertybių registre 16073, buvęs U1P) – apsaugos specialiuoju planu – teritorijos ir apsaugos zonos ribų planu (patvirtinta Lietuvos Respublikos kultūros ministro įsakymu, 2010-10-18, Nr. IV-512) ir Pasaulinio paveldo objekto – kultūros paminklo U1P – Vilniaus istorinio centro apsaugos zonos laikinuoju apsaugos reglamentu (patvirtinta Kultūros vertybių apsaugos departamento prie Lietuvos Respublikos Kultūros ministerijos direktoriaus 2005 m. balandžio 9 d. įsakymu Nr. I-167);
4. Vadovautis Lietuvos Respublikos nekilnojamojo kultūros paveldo apsaugos įstatymo (Žin. 1995, Nr. 3-37; Žin. 2004, Nr. 153-5571) (toliau - NKPAĮ) nuostatomis. Pateikti analizę dėl sprendinių atitikimo šioms konkrečioms nuostatomis: NKPAĮ 11 str. 6 d. 2 p. Teisę vykdyti su nekilnojamojo kultūros paveldo tvarkyba susijusią veiklą gali nustatyta tvarka atestuoti specialistai, vadovaujantis NKPAĮ 23<sup>1</sup> str.;
5. Projekte turi būti numatyta pirminė vertingųjų savybių apsauga pagal NKPAĮ 9 str. nuostatas. Tvarkomųjų statybos darbų metu aptikus naujų vertingųjų savybių, darbai stabdomi, projektas pataisomas;
6. Vadovautis Lietuvos Respublikos specialiųjų žemės naudojimo sąlygų įstatymo (patvirtinta Lietuvos Respublikos Seimo 2019 m. birželio 6 d. XIII-2166) V skyriaus pirmo skirsnio nuostatomis. Pateikti analizę dėl sprendinių atitikimo šioms konkrečioms nuostatomis: Specialiųjų žemės naudojimo sąlygų įstatymo 60 str. 3 d.;
7. Aiškiai apibrėžti tvarkomųjų statybos darbų apimtį ir atitikimą Lietuvos Respublikos teisės aktų reikalavimams. Projekto aiškinamajame rašte prašome aprašyti esamą objekto/teritorijos fizinę/vizualinę būklę, numatomus sprendinius ir jų pasirinkimo koncepciją, pasirinktas apdailas/medžiagiškumą, atitikimą teritorijų planavimo dokumentams;
8. Vadovautis Lietuvos Respublikos statybos įstatymo (patvirtinta Lietuvos Respublikos Seimo 1996 m. kovo 19 d. Nr. I-1240) nuostatomis ir poįstatyminiais teisės aktais;
9. Parengti projektiniai sprendiniai turi atitikti Statybos techninių reglamentų (STR) reikalavimus bei nepažeisti trečiųjų asmenų interesų;
10. Sprendinių bylą, parengtą pagal išduotus specialiuosius reikalavimus, teikti į IS „Infostatyba“ teisės aktų nustatyta tvarka.

Statybos (statinio) vieta (adresas): žemės sklypo (-ų), adresas (-ai), Nekilnojamojo turto registro unikalus (-ūs) Nr. , statinio (-ių) adresas, Nekilnojamojo turto registro unikalus (-ūs) Nr.  
Vilniaus miesto sav., Vilniaus m. sav. teritorija, Nėra, 4400-6315-3379

1. Susisiekimo komunikacijų statinių grupės, kelių (gatvių) paskirties inžinerinių statinių – Lenkų gatvės atkarpa (unik. Nr. 4400-6306-2960 ir 4400-6315-3379) ir Panevėžio gatvės atkarpos (unik. Nr. 4400-6462-0926) kapitalinis remontas, bei viešosios erdvės sutvarkymo (Panevėžio g. 20, Vilnius) – kitų inžinerinių statinių grupės, kitos paskirties inžinerinių statinių (laiptų, atraminių sienelių, takų) nauja statyba patenka į kultūros vertybių registre registruotos nekilnojamosios kultūros paveldo vietovės - Vilniaus senamiesčio (unikalus kodas Kultūros vertybių registre 16073) vizualinės apsaugos pozonio teritoriją, todėl, taikomi paveldosauginiai reikalavimai;
2. Projektuojant vadovautis kultūros vertybių registro duomenimis, kurie yra viešai prieinami adresu: <http://kvr.kpd.lt/heritage/> ir nepažeisti nustatytų vertingųjų savybių, tai išanalizuojant projekto tekstinėje dalyje;
3. Vadovautis galiojančiu Vilniaus miesto savivaldybės teritorijos bendroju planu, Vilniaus senamiesčio – kultūros paminklo (unikalus kodas Kultūros vertybių registre 16073, buvęs U1P) – apsaugos specialiuoju planu – teritorijos ir apsaugos zonos ribų planu (patvirtinta Lietuvos Respublikos kultūros ministro įsakymu, 2010-10-18, Nr. IV-512) ir

Pasaulinio paveldo objekto – kultūros paminklo U1P – Vilniaus istorinio centro apsaugos zonos laikinuoju apsaugos reglamentu (patvirtinta Kultūros vertybių apsaugos departamento prie Lietuvos Respublikos Kultūros ministerijos direktoriaus 2005 m. balandžio 9 d. įsakymu Nr. I-167);

4. Vadovautis Lietuvos Respublikos nekilnojamojo kultūros paveldo apsaugos įstatymo (Žin. 1995, Nr. 3-37; Žin. 2004, Nr. 153-5571) (toliau - NKPAĮ) nuostatomis. Pateikti analizę dėl sprendinių atitikimo šioms konkrečioms nuostatomis: NKPAĮ 11 str. 6 d. 2 p. Teisę vykdyti su nekilnojamojo kultūros paveldo tvarkyba susijusią veiklą gali nustatyta tvarka atestuoti specialistai, vadovaujantis NKPAĮ 23<sup>1</sup> str.;

5. Projekte turi būti numatyta pirminė vertingųjų savybių apsauga pagal NKPAĮ 9 str. nuostatas. Tvarkomųjų statybos darbų metu aptikus naujų vertingųjų savybių, darbai stabdomi, projektas pataisomas;

6. Vadovautis Lietuvos Respublikos specialiųjų žemės naudojimo sąlygų įstatymo (patvirtinta Lietuvos Respublikos Seimo 2019 m. birželio 6 d. XIII-2166) V skyriaus pirmo skirsnio nuostatomis. Pateikti analizę dėl sprendinių atitikimo šioms konkrečioms nuostatomis: Specialiųjų žemės naudojimo sąlygų įstatymo 60 str. 3 d.;

7. Aiškiai apibrėžti tvarkomųjų statybos darbų apimtį ir atitikimą Lietuvos Respublikos teisės aktų reikalavimams. Projekto aiškinamajame rašte prašome aprašyti esamą objekto/teritorijos fizinę/vizualinę būklę, numatomus sprendinius ir jų pasirinkimo koncepciją, pasirinktas apdailas/medžiagiškumą, atitikimą teritorijų planavimo dokumentams;

8. Vadovautis Lietuvos Respublikos statybos įstatymo (patvirtinta Lietuvos Respublikos Seimo 1996 m. kovo 19 d. Nr. I-1240) nuostatomis ir poįstatyminiais teisės aktais;

9. Parengti projektiniai sprendiniai turi atitikti Statybos techninių reglamentų (STR) reikalavimus bei nepažeisti trečiųjų asmenų interesų;

10. Sprendinių bylą, parengtą pagal išduotus specialiuosius reikalavimus, teikti į IS „Infostatyba“ teisės aktų nustatyta tvarka.

Statybos (statinio) vieta (adresas): žemės sklypo (-ų), adresas (-ai), Nekilnojamojo turto registro unikalus (-ūs) Nr. , statinio (-ių) adresas, Nekilnojamojo turto registro unikalus (-ūs) Nr.

Vilniaus miesto sav., Vilniaus m. sav. teritorija, Nėra, Nėra

1. Susisiekimo komunikacijų statinių grupės, kelių (gatvių) paskirties inžinerinių statinių – Lenkų gatvės atkarpu (unik. Nr. 4400-6306-2960 ir 4400-6315-3379) ir Panevėžio gatvės atkarpos (unik. Nr. 4400-6462-0926) kapitalinis remontas, bei viešosios erdvės sutvarkymo (Panevėžio g. 20, Vilnius) – kitų inžinerinių statinių grupės, kitos paskirties inžinerinių statinių (laiptų, atraminių sienelių, takų) nauja statyba patenka į kultūros vertybių registre registruotos nekilnojamosios kultūros paveldo vietovės - Vilniaus senamiesčio (unikalus kodas Kultūros vertybių registre 16073) vizualinės apsaugos pozonio teritoriją, todėl, taikomi paveldosauginiai reikalavimai;

2. Projektuojant vadovautis kultūros vertybių registro duomenimis, kurie yra viešai prieinami adresu: <http://kvr.kpd.lt/heritage/> ir nepažeisti nustatytų vertingųjų savybių, tai išanalizuojant projekto tekstinėje dalyje;

3. Vadovautis galiojančiu Vilniaus miesto savivaldybės teritorijos bendruoju planu, Vilniaus senamiesčio – kultūros paminklo (unikalus kodas Kultūros vertybių registre 16073, buvęs U1P) – apsaugos specialiuoju planu – teritorijos ir apsaugos zonos ribų planu (patvirtinta Lietuvos Respublikos kultūros ministro įsakymu, 2010-10-18, Nr. IV-512) ir Pasaulinio paveldo objekto – kultūros paminklo U1P – Vilniaus istorinio centro apsaugos zonos laikinuoju apsaugos reglamentu (patvirtinta Kultūros vertybių apsaugos departamento prie Lietuvos Respublikos Kultūros ministerijos direktoriaus 2005 m. balandžio 9 d. įsakymu Nr. I-167);

4. Vadovautis Lietuvos Respublikos nekilnojamojo kultūros paveldo apsaugos įstatymo (Žin. 1995, Nr. 3-37; Žin. 2004, Nr. 153-5571) (toliau - NKPAĮ) nuostatomis. Pateikti analizę dėl sprendinių atitikimo šioms konkrečioms nuostatomis: NKPAĮ 11 str. 6 d. 2 p. Teisę vykdyti su nekilnojamojo kultūros paveldo tvarkyba susijusią veiklą gali nustatyta tvarka atestuoti specialistai, vadovaujantis NKPAĮ 23<sup>1</sup> str.;

5. Projekte turi būti numatyta pirminė vertingųjų savybių apsauga pagal NKPAĮ 9 str. nuostatas. Tvarkomųjų statybos darbų metu aptikus naujų vertingųjų savybių, darbai stabdomi, projektas pataisomas;

6. Vadovautis Lietuvos Respublikos specialiųjų žemės naudojimo sąlygų įstatymo (patvirtinta Lietuvos Respublikos Seimo 2019 m. birželio 6 d. XIII-2166) V skyriaus pirmo skirsnio nuostatomis. Pateikti analizę dėl sprendinių atitikimo šioms konkrečioms nuostatomis: Specialiųjų žemės naudojimo sąlygų įstatymo 60 str. 3 d.;

7. Aiškiai apibrėžti tvarkomųjų statybos darbų apimtį ir atitikimą Lietuvos Respublikos teisės aktų reikalavimams. Projekto aiškinamajame rašte prašome aprašyti esamą objekto/teritorijos fizinę/vizualinę būklę, numatomus sprendinius ir jų pasirinkimo koncepciją, pasirinktas apdailas/medžiagiškumą, atitikimą teritorijų planavimo dokumentams;

8. Vadovautis Lietuvos Respublikos statybos įstatymo (patvirtinta Lietuvos Respublikos Seimo 1996 m. kovo 19 d. Nr. I-1240) nuostatomis ir poįstatyminiais teisės aktais;

9. Parengti projektiniai sprendiniai turi atitikti Statybos techninių reglamentų (STR) reikalavimus bei nepažeisti trečiųjų asmenų interesų;

10. Sprendinių bylą, parengtą pagal išduotus specialiuosius reikalavimus, teikti į IS „Infostatyba“ teisės aktų nustatyta tvarka.

Statybos (statinio) vieta (adresas): žemės sklypo (-ų), adresas (-ai), Nekilnojamojo turto registro unikalus (-ūs) Nr. , statinio (-ių) adresas, Nekilnojamojo turto registro unikalus (-ūs) Nr.  
Vilniaus miesto sav., Vilniaus m. sav. teritorija, Nėra, Nėra

1. Susisiekimo komunikacijų statinių grupės, kelių (gatvių) paskirties inžinerinių statinių – Lenkų gatvės atkarpu (unik. Nr. 4400-6306-2960 ir 4400-6315-3379) ir Panevėžio gatvės atkarpos (unik. Nr. 4400-6462-0926) kapitalinis remontas, bei viešosios erdvės sutvarkymo (Panevėžio g. 20, Vilnius) – kitų inžinerinių statinių grupės, kitos paskirties inžinerinių statinių (laiptų, atraminių sienučių,takų) nauja statyba patenka į kultūros vertybių registre registruotos nekilnojamosios kultūros paveldo vietovės - Vilniaus senamiesčio (unikalus kodas Kultūros vertybių registre 16073) vizualinės apsaugos pozonio teritorija, todėl, taikomi paveldosauginiai reikalavimai;
2. Projektuojant vadovautis kultūros vertybių registro duomenimis, kurie yra viešai prieinami adresu: <http://kvr.kpd.lt/heritage/> ir nepažeisti nustatytų vertingųjų savybių, tai išanalizuojant projekto tekstinėje dalyje;
3. Vadovautis galiojančiu Vilniaus miesto savivaldybės teritorijos bendroju planu, Vilniaus senamiesčio – kultūros paminklo (unikalus kodas Kultūros vertybių registre 16073, buvęs U1P) – apsaugos specialiuoju planu – teritorijos ir apsaugos zonos ribų planu (patvirtinta Lietuvos Respublikos kultūros ministro įsakymu, 2010-10-18, Nr. IV-512) ir Pasaulinio paveldo objekto – kultūros paminklo U1P – Vilniaus istorinio centro apsaugos zonos laikinuoju apsaugos reglamentu (patvirtinta Kultūros vertybių apsaugos departamento prie Lietuvos Respublikos Kultūros ministerijos direktoriaus 2005 m. balandžio 9 d. įsakymu Nr. I-167);
4. Vadovautis Lietuvos Respublikos nekilnojamojo kultūros paveldo apsaugos įstatymo (Žin. 1995, Nr. 3-37; Žin. 2004, Nr. 153-5571) (toliau - NKPAĮ) nuostatomis. Pateikti analizę dėl sprendinių atitikimo šioms konkrečioms nuostatomis: NKPAĮ 11 str. 6 d. 2 p. Teisę vykdyti su nekilnojamojo kultūros paveldo tvarkyba susijusią veiklą gali nustatyta tvarka atestuoti specialistai, vadovaujantis NKPAĮ 23<sup>1</sup> str.;
5. Projekte turi būti numatyta pirminė vertingųjų savybių apsauga pagal NKPAĮ 9 str. nuostatas. Tvarkomųjų statybos darbų metu aptikus naujų vertingųjų savybių, darbai stabdomi, projektas pataisomas;
6. Vadovautis Lietuvos Respublikos specialiųjų žemės naudojimo sąlygų įstatymo (patvirtinta Lietuvos Respublikos Seimo 2019 m. birželio 6 d. XIII-2166) V skyriaus pirmo skirsnio nuostatomis. Pateikti analizę dėl sprendinių atitikimo šioms konkrečioms nuostatomis: Specialiųjų žemės naudojimo sąlygų įstatymo 60 str. 3 d.;
7. Aiškiai apibrėžti tvarkomųjų statybos darbų apimtį ir atitikimą Lietuvos Respublikos teisės aktų reikalavimams. Projekto aiškinamajame rašte prašome aprašyti esamą objekto/teritorijos fizinę/vizualinę būklę, numatomus sprendinius ir jų pasirinkimo koncepciją, pasirinktas apdailas/medžiagiškumą, atitikimą teritorijų planavimo dokumentams;
8. Vadovautis Lietuvos Respublikos statybos įstatymo (patvirtinta Lietuvos Respublikos Seimo 1996 m. kovo 19 d. Nr. I-1240) nuostatomis ir poįstatyminiais teisės aktais;
9. Parengti projektiniai sprendiniai turi atitikti Statybos techninių reglamentų (STR) reikalavimus bei nepažeisti trečiųjų asmenų interesų;
10. Sprendinių bylą, parengtą pagal išduotus specialiuosius reikalavimus, teikti į IS „Infostatyba“ teisės aktų nustatyta tvarka.

Statybos (statinio) vieta (adresas): žemės sklypo (-ų), adresas (-ai), Nekilnojamojo turto registro unikalus (-ūs) Nr. , statinio (-ių) adresas, Nekilnojamojo turto registro unikalus (-ūs) Nr.  
Vilniaus miesto sav., Vilniaus m. sav. teritorija, Nėra, Nėra

1. Susisiekimo komunikacijų statinių grupės, kelių (gatvių) paskirties inžinerinių statinių – Lenkų gatvės atkarpu (unik. Nr. 4400-6306-2960 ir 4400-6315-3379) ir Panevėžio gatvės atkarpos (unik. Nr. 4400-6462-0926) kapitalinis remontas, bei viešosios erdvės sutvarkymo (Panevėžio g. 20, Vilnius) – kitų inžinerinių statinių grupės, kitos paskirties inžinerinių statinių (laiptų, atraminių sienučių,takų) nauja statyba patenka į kultūros vertybių registre registruotos nekilnojamosios kultūros paveldo vietovės - Vilniaus senamiesčio (unikalus kodas Kultūros vertybių registre 16073) vizualinės apsaugos pozonio teritorija, todėl, taikomi paveldosauginiai reikalavimai;
2. Projektuojant vadovautis kultūros vertybių registro duomenimis, kurie yra viešai prieinami adresu: <http://kvr.kpd.lt/heritage/> ir nepažeisti nustatytų vertingųjų savybių, tai išanalizuojant projekto tekstinėje dalyje;
3. Vadovautis galiojančiu Vilniaus miesto savivaldybės teritorijos bendroju planu, Vilniaus senamiesčio – kultūros paminklo (unikalus kodas Kultūros vertybių registre 16073, buvęs U1P) – apsaugos specialiuoju planu – teritorijos ir apsaugos zonos ribų planu (patvirtinta Lietuvos Respublikos kultūros ministro įsakymu, 2010-10-18, Nr. IV-512) ir Pasaulinio paveldo objekto – kultūros paminklo U1P – Vilniaus istorinio centro apsaugos zonos laikinuoju apsaugos reglamentu (patvirtinta Kultūros vertybių apsaugos departamento prie Lietuvos Respublikos Kultūros ministerijos direktoriaus 2005 m. balandžio 9 d. įsakymu Nr. I-167);
4. Vadovautis Lietuvos Respublikos nekilnojamojo kultūros paveldo apsaugos įstatymo (Žin. 1995, Nr. 3-37; Žin. 2004, Nr. 153-5571) (toliau - NKPAĮ) nuostatomis. Pateikti analizę dėl sprendinių atitikimo šioms konkrečioms nuostatomis: NKPAĮ 11 str. 6 d. 2 p. Teisę vykdyti su nekilnojamojo kultūros paveldo tvarkyba susijusią veiklą gali nustatyta tvarka atestuoti specialistai, vadovaujantis NKPAĮ 23<sup>1</sup> str.;

5. Projekte turi būti numatyta pirminė vertingųjų savybių apsauga pagal NKPAI 9 str. nuostatas. Tvarkomųjų statybos darbų metu aptikus naujų vertingųjų savybių, darbai stabdomi, projektas pataisomas;
6. Vadovautis Lietuvos Respublikos specialiųjų žemės naudojimo sąlygų įstatymo (patvirtinta Lietuvos Respublikos Seimo 2019 m. birželio 6 d. XIII-2166) V skyriaus pirmo skirsnio nuostatomis. Pateikti analizę dėl sprendinių atitikimo šioms konkrečioms nuostatomis: Specialiųjų žemės naudojimo sąlygų įstatymo 60 str. 3 d.;
7. Aiškiai apibrėžti tvarkomųjų statybos darbų apimtį ir atitikimą Lietuvos Respublikos teisės aktų reikalavimams. Projekto aiškinamajame rašte prašome aprašyti esamą objekto/teritorijos fizinę/vizualinę būklę, numatomus sprendinius ir jų pasirinkimo koncepciją, pasirinktas apdailas/medžiagiškumą, atitikimą teritorijų planavimo dokumentams;
8. Vadovautis Lietuvos Respublikos statybos įstatymo (patvirtinta Lietuvos Respublikos Seimo 1996 m. kovo 19 d. Nr. I-1240) nuostatomis ir poįstatyminiais teisės aktais;
9. Parengti projektiniai sprendiniai turi atitikti Statybos techninių reglamentų (STR) reikalavimus bei nepažeisti trečiųjų asmenų interesų;
10. Sprendinių bylą, parengtą pagal išduotus specialiuosius reikalavimus, teikti į IS „Infostatyba“ teisės aktų nustatyta tvarka.

**PASTABA:**

Bet kokie esminiai pataisymai laikinajame apsaugos reglamente negalimi, išskyrus klaidų pataisymą. Klaidos turi būti pataisytos abiejuose laikinojo apsaugos reglamento egzemplioriuose ir patvirtintos juos parengusio ir išdavusio valstybės tarnautojo ir teritorinio padalinio vedėjo parašu, nurodant pataisymo datą.

Norėdamas keisti išduotus specialiuosius reikalavimus, statytojas (užsakovas) ar jo įgaliotas asmuo teikia laisvos formos motyvuotą prašymą dėl patvirtinto laikinojo apsaugos reglamento pripažinimo netekusiu galios ir užpildo 1 priede nurodytos formos prašymą naujiems specialiesiems paveldosaugos reikalavimams išduoti. Nauji specialieji paveldosaugos reikalavimai (laikinis apsaugos reglamentas) išduodami Aprašo nustatyta tvarka.

Specialiuosius paveldosaugos reikalavimus parengė:

---

Vardas, pavardė

---

parašas

---

pareigų pavadinimas

A.V.

---

## SPECIALIEJI ARCHITEKTŪROS REIKALAVIMAI

\_\_\_\_\_ m. \_\_\_\_\_ d. Nr. \_\_\_\_\_

Vilniaus miesto sav.  
(specialiųjų architektūros reikalavimų nustatymo vieta (miestas / rajonas))

### **Duomenys apie statytoją (-us)**

Juridinio asmens pavadinimas, kodas, buveinės adresas

UAB „Demus Development I“, 306696254, Nėra

Ryšio duomenys

El. p. info@demus.lt, tel. +37065551605

### **ŽEMĖS SKLYPO (-Ų) IR STATINIO (-IŲ) DUOMENYS**

Statinio projekto pavadinimas (numatomas) Susisiekimo komunikacijų statinių grupės, kelių (gatvių) paskirties inžinerinių statinių – Lenkų gatvės atkarpų (unik. Nr. 4400-6306-2960 ir 4400-6315-3379) ir Panevėžio gatvės atkarpos (unik. Nr. 4400-6462-0926) kapitalinio remonto projektas, bei viešosios erdvės sutvarkymo (Panevėžio g. 20, Vilnius) – kitų inžinerinių statinių grupės, kitos paskirties inžinerinių statinių (laiptų, atraminių sienučių, takų) naujos statybos projektas, techninis darbo projektas.

### **Duomenys apie inžinerinius statinius**

Pavadinimas Laiptai 1, Būsimas pavadinimas Nėra

Statybos metai Nėra

Statybos rūšis Naujo statinio statyba

Statinio paskirtis Kitos paskirties

Inžinerinio statinio paskirties grupė Kiti inžineriniai statiniai

Kategorija Nesudėtingasis Būsima kategorija Nėra

Unikalus Nr. Nėra

Žemės sklypo (-ų) kad. Nr., Žemės sklypo (-ų) unikalus Nr. Nėra, Nėra

Valstybinės žemės sklypas Taip

Adresas (-ai) *(jei suteiktas)* Vilniaus miesto sav., Vilniaus m. sav. teritorija

Saugoma teritorija Ne

Kultūros paveldo statinys Ne

Kultūros paveldo objekto teritorija Ne

Kultūros paveldo vietovė Ne

Kultūros paveldo objekto apsaugos zona Ne

Kultūros paveldo vietovės apsaugos zona Taip, Vilniaus senamiestis (16073)

Kitų statinių (objektų) apsaugos zona (-os) Ne

Kitos sklypui (teritorijai) taikomos specialiosios žemės naudojimo sąlygos Ne

### **STATINIUI NUSTATYTI SPECIALIEJI ARCHITEKTŪROS REIKALAVIMAI**

**1. Žemės sklypo tvarkymas** (Apželdinimo, aptvėrimo, reljefo formavimo principai, žaidimų ir kitos aikštelės, automobilių stovėjimo vietos ir kiti reikalavimai) Atlikti medžių, augančių planuojamoje teritorijoje (jei planuojami darbai, statiniai ir dangos, priartėja arčiau kaip 5 m atstumu iki medžių) inventorizaciją. Informaciją pateikti vad. „Grafinis/informacinis medžių žymėjimas plane ir inventorizacijos lentelės sudėtis“ pavyzdžiu. Vadovautis VMS tarybos sprendimu Nr. 1-27. Identifikuotus vertingus želdinius išsaugoti, integruoti į planuojamus sprendinius, statybos metu privaloma maksimaliai apsaugoti medžių šaknyną ir lają, užtikrinti kokybišką augavietę. Medžių šaknų apsaugos zonose nenumatyti nelaidžių dangų bei išsaugoti esamą dirvožemio struktūrą. Aprašyti kaip bus užtikrinama medžių apsauga statybų metu. Pateikti teritorijos sutvarkymo sprendinius. Įvertinti esamą estetinę, gamtinę bei socialinę situaciją, nesuardyti esamų funkcionalių pėsčiųjų jungčių. Sklypo sutvarkymo sprendiniuose numatyti vietas naujiems želdiniams. Sklypo plane turi matytis esami medžiai, naujų medžių, krūmų sodinimo vietos, krūmynų, gėlynų, vejų plotai. Rekomenduojama tarpuose tarp automobilių stovėjimo vietų numatyti daugiamečių želdinių (krūmų, ne

žemesnių kaip 1,5 m aukščio ar medžių) sodinimą. Planuojamas želdinių sodinimo vietas žymėti sklypo sutvarkymo plane. Vadovautis „Želdinių apsaugos, vykdančios statybos darbus, taisyklėmis“ (LR AM 2010-03-15 įs. Nr. D1-193) bei „Želdynų įrengimo ir želdinių veisimo, taisyklėmis“ (LR AM 2007-12-29 įs. Nr. D1-717). Vadovautis Lietuvos Respublikos specialiųjų žemės naudojimo sąlygų įstatymu (2019-06-06, XIII-2166), VMS bendroju planu (TPDR Nr. T00086338).

**2. Statinių statybos linijos nustatymas gatvių (kelių) raudonųjų linijų atžvilgiu** Statinius gatvės raudonųjų linijų atžvilgiu projektuoti atsižvelgiant į STR 1.05.01:2017 „Statybą leidžiantys dokumentai. Statybos užbaigimas. Nebaigto statinio registravimas ir perleidimas. Statybos sustabdymas. Savavališkos statybos padarinių šalinimas. Statybos pagal neteisėtai išduotą statybą leidžiantį dokumentą padarinių šalinimas“ 7 priedo reikalavimus. Vadovautis 2024-07-03 pasirašytu susitarimu Nr. 29-321/24 „Dėl savivaldybės infrastruktūros remonto, atstatymo ir/ar viešosios erdvės sukūrimo (Panevėžio g. 20).

**3. Pastate galimos kitos atskirais nekilnojamojo turto kadastro objektais suformuotų patalpų paskirties grupės nei ta, kuriai priskirtas pastatas** (jeigu prašyme išduoti specialiuosius reikalavimus nurodyta, kad pastatas planuojamas mišrus (polifunkcinis) ir nurodytos pastate pageidaujamos formuoti skirtingos nei pastato patalpų paskirties grupės, iš pageidaujamų surašomos tik kurios atitinka žemiausio teritorijai taikomo kompleksinio teritorijų planavimo dokumento sprendiniuose suplanuotų (galimų) žemės naudojimo būdų turinį) Nenustatoma.

**4. Leistinas statinio (-ių) aukštis metrais nuo žemės paviršiaus (pastatų, priklausinių), leidžiamoji statinio (statinių) aukščio altitudė, aukštų skaičius** Nenustatoma.

**5. Leistinas žemės sklypo užstatymo tankis** Nenustatoma.

**6. Leistinas žemės sklypo užstatymo intensyvumas ar užstatymo tūrio rodiklis** (pramonės ir sandėliavimo objektų ir (ar) inžinerinės infrastruktūros teritorijose) Nenustatoma.

**7. Leistinas užstatymo tipas** Nenustatoma.

**7. Priklausomųjų želdynų ir želdinių dalys žemės sklype** (procentais) Nenustatoma.

**9. Statinio (-ių) išdėstymas žemės sklype gretimų sklypų atžvilgiu** Atsižvelgti į gretimybes. Statiniai turi būti išdėstomi taip, kad nebūtų pažeisti trečiųjų šalių, gretimų sklypų savininkų ar naudotojų pagrįsti interesai. Projektas turi atitikti esminius statinio reikalavimus. Statiniai turi būti statomi ir pastatyti, o statybos sklypas (teritorija) tvarkomas taip, kad statybos metu ir naudojant pastatytus statinius trečiųjų asmenų gyvenimo ir veiklos sąlygos, kurias jie turėjo iki statybos pradžios, galėtų būti pakeistos tik pagal galiojančių normatyvinių statybos techninių dokumentų reikalavimus. Norminiai atstumai tikslinami STR 1.05.01:2017 „Statybą leidžiantys dokumentai. Statybos užbaigimas. Statybos sustabdymas. Savavališkos statybos padarinių šalinimas. Statybos pagal neteisėtai išduotą statybą leidžiantį dokumentą padarinių šalinimas“ reikalavimais.

**10. Savivaldybės tarybos sprendimu pripažintų architektūriniu, urbanistiniu, valstybiniu ar viešojo intereso požiūriu reikšmingų objektų architektūrinių konkursų rengimo privalomumas** Nėra

**11. Visuomenės informavimo apie numatomą statinio (statinių grupės) projektavimą privalomumas** Nėra

**12. Savivaldybės architektūros kokybės vertinimo metodikos taikymo gairių, patvirtintų savivaldybės tarybos sprendimu, kriterijai** Nėra

**13. Kiti reikalavimai** Nepažeisti trečiųjų asmenų interesų. Projektą rengti vadovaujantis Statybos įstatymu, statybos techniniais reglamentais, teritorijų planavimo dokumentais, kitais teisės aktais, reglamentuojančiais statinio saugos ir paskirties reikalavimus. Vadovautis „Želdynų įrengimo ir želdinių veisimo, taisyklėmis“ (Lietuvos Respublikos aplinkos ministro 2007-12-29 įs. Nr. D1-717). Pateikiant sklypo sutvarkymo ir apželdinimo sprendinius, įvertinti kraštovaizdį, gamtinę situaciją, reljefą. Aiškinamajame rašte apibūdinti teritorijos sutvarkymo planinės ir erdvinės kompozicijos idėja. Želdiniais švelninti vizualinę pastato įtaką aplinkai. Socialinė infrastruktūra turi būti patogiai sujungta su pastatų įėjimais bei aplinkiniais pėsčiųjų takais. Viešosios erdvės šaligatviuose, pėsčiųjų/dviračių takuose negali būti judėjimui kliudančių elementų - patekimams į patalpas reikalingų laiptų, pandusų, taip pat atramų, ženklavimo įrenginių ir pan. Nurodyti atstumus nuo automobilių stovėjimo vietų/saugyklų iki sklypo ribų, gretimų gyvenamųjų namų langų. Užtikrinti reikalavimus, keliamus žmonėms su negalia (STR 2.03.01:2019 „Statinių prieinamumas“). Projektiniuose

pasiūlymuose pateikti gatvių išklotines, vizualizacijas. Vertinti VMS teritorijos bendrojo plano (TPDR Nr. T00086338) sprendinius. Vadovautis Specialiaisiais paveldosaugos reikalavimais.

Pavadinimas Atraminės sienelė 2, Būsimas pavadinimas Nėra  
Statybos metai Nėra  
Statybos rūšis Naujo statinio statyba  
Statinio paskirtis Kitos paskirties  
Inžinerinio statinio paskirties grupė Kiti inžineriniai statiniai  
Kategorija Nesudėtingasis Būsima kategorija Nėra  
Unikalus Nr. Nėra  
Žemės sklypo (-ų) kad. Nr., Žemės sklypo (-ų) unikalus Nr. Nėra, Nėra  
Valstybinės žemės sklypas Taip  
Adresas (-ai)(*jei suteiktas*) Vilniaus miesto sav., Vilniaus m. sav. teritorija  
Saugoma teritorija Ne  
Kultūros paveldo statinys Ne  
Kultūros paveldo objekto teritorija Ne  
Kultūros paveldo vietovė Ne  
Kultūros paveldo objekto apsaugos zona Ne  
Kultūros paveldo vietovės apsaugos zona Taip, Vilniaus senamiestis (16073)  
Kitų statinių (objektų) apsaugos zona (-os) Ne  
Kitos sklypui (teritorijai) taikomos specialiosios žemės naudojimo sąlygos Ne

## **STATINIUI NUSTATYTI SPECIALIEJI ARCHITEKTŪROS REIKALAVIMAI**

**1. Žemės sklypo tvarkymas** (Apželdinimo, aptvėrimo, reljefo formavimo principai, žaidimų ir kitos aikštelės, automobilių stovėjimo vietos ir kiti reikalavimai) Atlikti medžių, augančių planuojamoje teritorijoje (jei planuojami darbai, statiniai ir dangos, priartėja arčiau kaip 5 m atstumu iki medžių) inventorizaciją. Informaciją pateikti vad. „Grafinis/informacinis medžių žymėjimas plane ir inventorizacijos lentelės sudėtis“ pavyzdžiu. Vadovautis VMS tarybos sprendimu Nr. 1-27. Identifikuotus vertingus želdinius išsaugoti, integruoti į planuojamus sprendinius, statybos metu privaloma maksimaliai apsaugoti medžių šaknyną ir lają, užtikrinti kokybišką augavietę. Medžių šaknų apsaugos zonose nenumatyti nelaidžių dangų bei išsaugoti esamą dirvožemio struktūrą. Aprašyti kaip bus užtikrinama medžių apsauga statybų metu. Pateikti teritorijos sutvarkymo sprendinius. Įvertinti esamą estetinę, gamtinę bei socialinę situaciją, nesuardyti esamų funkcionalių pėsčiųjų jungčių. Sklypo sutvarkymo sprendiniuose numatyti vietas naujiems želdiniams. Sklypo plane turi matytis esami medžiai, naujų medžių, krūmų sodinimo vietos, krūmynų, gėlynų, vejų plotai. Rekomenduojama tarp automobilių stovėjimo vietų numatyti daugiamečių želdinių (krūmų, ne žemesnių kaip 1,5 m aukščio ar medžių) sodinimą. Planuojamas želdinių sodinimo vietas žymėti sklypo sutvarkymo plane. Vadovautis „Želdinių apsaugos, vykdant statybos darbus, taisyklėmis“ (LR AM 2010-03-15 įs. Nr. D1-193) bei „Želdynų įrengimo ir želdinių veisimo, taisyklėmis“ (LR AM 2007-12-29 įs. Nr. D1-717). Vadovautis Lietuvos Respublikos specialiųjų žemės naudojimo sąlygų įstatymu (2019-06-06, XIII-2166), VMS bendrojo planu (TPDR Nr. T00086338).

**2. Statinių statybos linijos nustatymas gatvių (kelių) raudonųjų linijų atžvilgiu** Statinius gatvės raudonųjų linijų atžvilgiu projektuoti atsižvelgiant į STR 1.05.01:2017 „Statybą leidžiantys dokumentai. Statybos užbaigimas. Nebaigto statinio registravimas ir perleidimas. Statybos sustabdymas. Savavališkos statybos padarinių šalinimas. Statybos pagal neteisėtai išduotą statybą leidžiantį dokumentą padarinių šalinimas“ 7 priedo reikalavimus. Vadovautis 2024-07-03 pasirašytu susitarimu Nr. 29-321/24 „Dėl savivaldybės infrastruktūros remonto, atstatymo ir/ar viešosios erdvės sukūrimo (Panevėžio g. 20).

**3. Pastate galimos kitos atskirais nekilnojamojo turto kadastro objektais suformuotų patalpų paskirties grupės nei ta, kuriai priskirtas pastatas** (jeigu prašyme išduoti specialiuosius reikalavimus nurodyta, kad pastatas planuojamas mišrus (polifunkcinis) ir nurodytos pastate pageidaujamos formuoti skirtingos nei pastato patalpų paskirties grupės, iš pageidaujamų surašomos tik kurios atitinka žemiausio teritorijai taikomo kompleksinio teritorijų planavimo dokumento sprendiniuose suplanuotą (galimų) žemės naudojimo būdų turinį) Nenustatoma.

**4. Leistinas statinio (-ių) aukštis metrais nuo žemės paviršiaus (pastatų, priklausinių), leidžiamoji statinio (statinių) aukščio altitudė, aukštų skaičius** Nenustatoma.

**5. Leistinas žemės sklypo užstatymo tankis** Nenustatoma.

**6. Leistinas žemės sklypo užstatymo intensyvumas ar užstatymo tūrio rodiklis** (pramonės ir sandėliavimo objektų ir (ar) inžinerinės infrastruktūros teritorijose) Nenustatoma.

**7. Leistinas užstatymo tipas** Nenustatoma.

**7. Priklausomųjų želdynų ir želdinių dalys žemės sklype** (procentais) Nenustatoma.

**9. Statinio (-ių) išdėstymas žemės sklype gretimų sklypų atžvilgiu** Atsižvelgti į gretimybes. Statiniai turi būti išdėstomi taip, kad nebūtų pažeisti trečiųjų šalių, gretimų sklypų savininkų ar naudotojų pagrįsti interesai. Projektas turi atitikti esminius statinio reikalavimus. Statiniai turi būti statomi ir pastatyti, o statybos sklypas (teritorija) tvarkomas taip, kad statybos metu ir naudojant pastatytus statinius trečiųjų asmenų gyvenimo ir veiklos sąlygos, kurias jie turėjo iki statybos pradžios, galėtų būti pakeistos tik pagal galiojančių normatyvinių statybos techninių dokumentų reikalavimus. Norminiai atstumai tikslinami STR 1.05.01:2017 „Statybą leidžiantys dokumentai. Statybos užbaigimas. Statybos sustabdymas. Savavališkos statybos padarinių šalinimas. Statybos pagal neteisėtai išduotą statybą leidžiantį dokumentą padarinių šalinimas“ reikalavimais.

**10. Savivaldybės tarybos sprendimu pripažintų architektūriniu, urbanistiniu, valstybiniu ar viešojo intereso požiūriu reikšmingų objektų architektūrinių konkursų rengimo privalomumas** Nėra

**11. Visuomenės informavimo apie numatomą statinio (statinių grupės) projektavimą privalomumas** Nėra

**12. Savivaldybės architektūros kokybės vertinimo metodikos taikymo gairių, patvirtintų savivaldybės tarybos sprendimu, kriterijai** Nėra

**13. Kiti reikalavimai** Nepažeisti trečiųjų asmenų interesų. Projektą rengti vadovaujantis Statybos įstatymu, statybos techniniais reglamentais, teritorijų planavimo dokumentais, kitais teisės aktais, reglamentuojančiais statinio saugos ir paskirties reikalavimus. Vadovautis „Želdynų įrengimo ir želdinių veisimo, taisyklėmis“ (Lietuvos Respublikos aplinkos ministro 2007-12-29 įs. Nr. D1-717). Pateikiant sklypo sutvarkymo ir apželdinimo sprendinius, įvertinti kraštovaizdį, gamtinę situaciją, reljefą. Aiškinamajame rašte apibūdinti teritorijos sutvarkymo planinės ir erdvinės kompozicijos idėja. Želdiniais švelninti vizualinę pastato įtaką aplinkai. Socialinė infrastruktūra turi būti patogiai sujungta su pastatų įėjimais bei aplinkiniais pėsčiųjų takais. Viešosios erdvės šaligatviuose, pėsčiųjų/dviračių takuose negali būti judėjimui kliudančių elementų - patekimams į patalpas reikalingų laiptų, pandusų, taip pat atramų, ženklavimo įrenginių ir pan. Nurodyti atstumus nuo automobilių stovėjimo vietų/saugyklų iki sklypo ribų, gretimų gyvenamųjų namų langų. Užtikrinti reikalavimus, keliamus žmonėms su negalia (STR 2.03.01:2019 „Statinių prieinamumas“). Projektiniuose pasiūlymuose pateikti gatvių išklotines, vizualizacijas. Vertinti VMS teritorijos bendrojo plano (TPDR Nr. T00086338) sprendinius. Vadovautis Specialiaisiais paveldosaugos reikalavimais.

Pavadinimas Takai, Būsimas pavadinimas Nėra

Statybos metai 1990

Statybos rūšis Naujo statinio statyba

Statinio paskirtis Kitos paskirties

Inžinerinio statinio paskirties grupė Kiti inžineriniai statiniai

Kategorija Nesudėtingasis Būsimą kategorija Nėra

Unikalus Nr. Nėra

Žemės sklypo (-ų) kad. Nr., Žemės sklypo (-ų) unikalus Nr. Nėra, Nėra

Valstybinės žemės sklypas Taip

Adresas (-ai)(*jei suteiktas*) Vilniaus miesto sav., Vilniaus m. sav. teritorija

Saugoma teritorija Ne

Kultūros paveldo statinys Ne

Kultūros paveldo objekto teritorija Ne

Kultūros paveldo vietovė Ne

Kultūros paveldo objekto apsaugos zona Ne

Kultūros paveldo vietovės apsaugos zona Taip, Vilniaus senamiestis (16073)

Kitų statinių (objektų) apsaugos zona (-os) Ne

Kitos sklypui (teritorijai) taikomos specialiosios žemės naudojimo sąlygos Ne

## **STATINIUI NUSTATYTI SPECIALIEJI ARCHITEKTŪROS REIKALAVIMAI**

**1. Žemės sklypo tvarkymas** (Apželdinimo, aptvėrimo, reljefo formavimo principai, žaidimų ir kitos aikštelės, automobilių stovėjimo vietos ir kiti reikalavimai) Atlikti medžių, augančių planuojamoje teritorijoje (jei planuojami darbai, statiniai ir dangos, priartėja arčiau kaip 5 m atstumu iki medžių) inventorizaciją. Informaciją pateikti vad. „Grafinis/informacinis medžių žymėjimas plane ir inventorizacijos lentelės sudėtis“ pavyzdžiu. Vadovautis VMS tarybos sprendimu Nr. 1-27. Identifikuotus vertingus želdinius išsaugoti, integruoti į planuojamus sprendinius, statybos metu privaloma maksimaliai apsaugoti medžių šaknyną ir lają, užtikrinti kokybišką augavietę. Medžių šaknų apsaugos zonose nenumatyti nelaidžių dangų bei išsaugoti esamą dirvožemio struktūrą. Aprašyti kaip bus užtikrinama medžių apsauga statybų metu. Pateikti teritorijos sutvarkymo sprendinius. Įvertinti esamą estetinę, gamtinę bei socialinę situaciją, nesuardyti esamų funkcionalių pėsčiųjų jungčių. Sklypo sutvarkymo sprendiniuose numatyti vietas naujiems želdiniams. Sklypo plane turi matytis esami medžiai, naujų medžių, krūmų sodinimo vietos, krūmynų, gėlynų, vejų plotai. Rekomenduojama tarpuose tarp automobilių stovėjimo vietų numatyti daugiamečių želdinių (krūmų, ne žemesnių kaip 1,5 m aukščio ar medžių) sodinimą. Planuojamas želdinių sodinimo vietas žymėti sklypo sutvarkymo plane. Vadovautis „Želdinių apsaugos, vykdant statybos darbus, taisyklėmis“ (LR AM 2010-03-15 įs. Nr. D1-193) bei „Želdynų įrengimo ir želdinių veisimo, taisyklėmis“ (LR AM 2007-12-29 įs. Nr. D1-717). Vadovautis Lietuvos Respublikos specialiųjų žemės naudojimo sąlygų įstatymu (2019-06-06, XIII-2166), VMS bendroju planu (TPDR Nr. T00086338).

**2. Statinių statybos linijos nustatymas gatvių (kelių) raudonųjų linijų atžvilgiu** Statinius gatvės raudonųjų linijų atžvilgiu projektuoti atsižvelgiant į STR 1.05.01:2017 „Statybą leidžiantys dokumentai. Statybos užbaigimas. Nebaigto statinio registravimas ir perleidimas. Statybos sustabdymas. Savavališkos statybos padarinių šalinimas. Statybos pagal neteisėtai išduotą statybą leidžiantį dokumentą padarinių šalinimas“ 7 priedo reikalavimus. Vadovautis 2024-07-03 pasirašytu susitarimu Nr. 29-321/24 „Dėl savivaldybės infrastruktūros remonto, atstatymo ir/ar viešosios erdvės sukūrimo (Panevėžio g. 20).

**3. Pastate galimos kitos atskirais nekilnojamojo turto kadastro objektais suformuotų patalpų paskirties grupės nei ta, kuriai priskirtas pastatas** (jeigu prašyme išduoti specialiuosius reikalavimus nurodyta, kad pastatas planuojamas mišrus (polifunkcinis) ir nurodytos pastate pageidaujamos formuoti skirtingos nei pastato patalpų paskirties grupės, iš pageidaujamų surašomos tik kurios atitinka žemiausio teritorijai taikomo kompleksinio teritorijų planavimo dokumento sprendiniuose suplanuotų (galimų) žemės naudojimo būdų turinį) Nenustatoma.

**4. Leistinas statinio (-ių) aukštis metrais nuo žemės paviršiaus (pastatų, priklausinių), leidžiamoji statinio (statinių) aukščio altitudė, aukštų skaičius** Nenustatoma.

**5. Leistinas žemės sklypo užstatymo tankis** Nenustatoma.

**6. Leistinas žemės sklypo užstatymo intensyvumas ar užstatymo tūrio rodiklis** (pramonės ir sandėliavimo objektų ir (ar) inžinerinės infrastruktūros teritorijose) Nenustatoma.

**7. Leistinas užstatymo tipas** Nenustatoma.

**7. Priklausomųjų želdynų ir želdinių dalys žemės sklype** (procentais) Nenustatoma.

**9. Statinio (-ių) išdėstymas žemės sklype gretimų sklypų atžvilgiu** Atsižvelgti į gretimybes. Statiniai turi būti išdėstomi taip, kad nebūtų pažeisti trečiųjų šalių, gretimų sklypų savininkų ar naudotojų pagrįsti interesai. Projektas turi atitikti esminius statinio reikalavimus. Statiniai turi būti statomi ir pastatyti, o statybos sklypas (teritorija) tvarkomas taip, kad statybos metu ir naudojant pastatytus statinius trečiųjų asmenų gyvenimo ir veiklos sąlygos, kurias jie turėjo iki statybos pradžios, galėtų būti pakeistos tik pagal galiojančių normatyvinių statybos techninių dokumentų reikalavimus. Norminiai atstumai tikslinami STR 1.05.01:2017 „Statybą leidžiantys dokumentai. Statybos užbaigimas. Statybos sustabdymas. Savavališkos statybos padarinių šalinimas. Statybos pagal neteisėtai išduotą statybą leidžiantį dokumentą padarinių šalinimas“ reikalavimais.

**10. Savivaldybės tarybos sprendimu pripažintų architektūriniu, urbanistiniu, valstybiniu ar viešojo intereso požūriu reikšmingų objektų architektūrinių konkursų rengimo privalomumas** Nėra

**11. Visuomenės informavimo apie numatomą statinio (statinių grupės) projektavimą privalomumas** Nėra

**12. Savivaldybės architektūros kokybės vertinimo metodikos taikymo gairių, patvirtintų savivaldybės tarybos sprendimu, kriterijai** Nėra

**13. Kiti reikalavimai** Nepažeisti trečiųjų asmenų interesų. Projektą rengti vadovaujantis Statybos įstatymu, statybos techniniais reglamentais, teritorijų planavimo dokumentais, kitais teisės aktais, reglamentuojančiais statinio saugos ir paskirties reikalavimus. Vadovautis „Želdynų įrengimo ir želdinių veisimo, taisyklėmis“ (Lietuvos Respublikos aplinkos ministro 2007-12-29 įs. Nr. D1-717). Pateikiant sklypo sutvarkymo ir apželdinimo sprendinius, įvertinti kraštovaizdį, gamtinę situaciją, reljefą. Aiškinamajame rašte apibūdinti teritorijos sutvarkymo planinės ir erdvinės kompozicijos idėją. Želdiniais švelninti vizualinę pastato įtaką aplinkai. Socialinė infrastruktūra turi būti patogiai sujungta su pastatų įėjimais bei aplinkiniais pėsčiųjų takais. Viešosios erdvės šaligatviuose, pėsčiųjų/dviračių takuose negali būti judėjimui kliudančių elementų - patekimams į patalpas reikalingų laiptų, pandusų, taip pat atramų, ženklavimo įrenginių ir pan. Nurodyti atstumus nuo automobilių stovėjimo vietų/saugyklų iki sklypo ribų, gretimų gyvenamųjų namų langų. Užtikrinti reikalavimus, keliamus žmonėms su negalia (STR 2.03.01:2019 „Statinių prieinamumas“). Projektiniuose pasiūlymuose pateikti gatvių išsklotines, vizualizacijas. Vertinti VMS teritorijos bendrojo plano (TPDR Nr. T00086338) sprendinius. Vadovautis Specialiaisiais paveldosaugos reikalavimais.

Pavadinimas Lenkų gatvės atkarpa, Būsimas pavadinimas Nėra  
Statybos metai 1990  
Statybos rūšis Statinio kapitalinis remontas  
Statinio paskirtis Gatvių  
Inžinerinio statinio paskirties grupė Susisiekimo komunikacijų statiniai  
Kategorija Neypatingasis Būsimą kategorija Nėra  
Unikalus Nr. 4400-6315-3379  
Žemės sklypo (-ų) kad. Nr., Žemės sklypo (-ų) unikalus Nr. Nėra, Nėra  
Valstybinės žemės sklypas Taip  
Adresas (-ai)(jei suteiktas) Vilniaus miesto sav., Vilniaus m. sav. teritorija  
Saugoma teritorija Ne  
Kultūros paveldo statinys Ne  
Kultūros paveldo objekto teritorija Ne  
Kultūros paveldo vietovė Ne  
Kultūros paveldo objekto apsaugos zona Ne  
Kultūros paveldo vietovės apsaugos zona Taip, Vilniaus senamiestis (16073)  
Kitų statinių (objektų) apsaugos zona (-os) Ne  
Kitos sklypui (teritorijai) taikomos specialiosios žemės naudojimo sąlygos Ne

## **STATINIUI NUSTATYTI SPECIALIEJI ARCHITEKTŪROS REIKALAVIMAI**

**1. Žemės sklypo tvarkymas** (Apželdinimo, aptvėrimo, reljefo formavimo principai, žaidimų ir kitos aikštelės, automobilių stovėjimo vietos ir kiti reikalavimai) Atlikti medžių, augančių planuojamoje teritorijoje (jei planuojami darbai, statiniai ir dangos, priartėja arčiau kaip 5 m atstumu iki medžių) inventorizaciją. Informaciją pateikti vad. „Grafinis/informacinis medžių žymėjimas plane ir inventorizacijos lentelės sudėtis“ pavyzdžiu. Vadovautis VMS tarybos sprendimu Nr. 1-27. Identifikuotus vertingus želdinius išsaugoti, integruoti į planuojamus sprendinius, statybos metu privaloma maksimaliai apsaugoti medžių šaknyną ir lają, užtikrinti kokybišką augavietę. Medžių šaknų apsaugos zonose nenumatyti nelaidžių dangų bei išsaugoti esamą dirvožemio struktūrą. Aprašyti kaip bus užtikrinama medžių apsauga statybų metu. Pateikti teritorijos sutvarkymo sprendinius. Įvertinti esamą estetinę, gamtinę bei socialinę situaciją, nesuardyti esamų funkcionalių pėsčiųjų jungčių. Sklypo sutvarkymo sprendiniuose numatyti vietas naujiems želdiniams. Sklypo plane turi matytis esami medžiai, naujų medžių, krūmų sodinimo vietos, krūmynų, gėlynų, vejų plotai. Rekomenduojama tarp automobilių stovėjimo vietų numatyti daugiamečių želdinių (krūmų, ne žemesnių kaip 1,5 m aukščio ar medžių) sodinimą. Planuojamas želdinių sodinimo vietas žymėti sklypo sutvarkymo plane. Vadovautis „Želdinių apsaugos, vykdant statybos darbus, taisyklėmis“ (LR AM 2010-03-15 įs. Nr. D1-193) bei „Želdynų įrengimo ir želdinių veisimo, taisyklėmis“ (LR AM 2007-12-29 įs. Nr. D1-717). Vadovautis Lietuvos Respublikos specialiuoju žemės naudojimo sąlygų įstatymu (2019-06-06, XIII-2166), VMS bendrojo planu (TPDR Nr. T00086338).

**2. Statinių statybos linijos nustatymas gatvių (kelių) raudonųjų linijų atžvilgiu** Statinis gatvės raudonųjų linijų atžvilgiu projektuoti atsižvelgiant į STR 1.05.01:2017 „Statybą leidžiantys dokumentai. Statybos užbaigimas. Nebaigto statinio registravimas ir perleidimas. Statybos sustabdymas. Savavališkos statybos padarinių šalinimas. Statybos pagal neteisėtai išduotą statybą leidžiantį dokumentą padarinių šalinimas“ 7 priedo reikalavimus. Vadovautis 2024-07-03 pasirašytu susitarimu Nr. 29-321/24 „Dėl savivaldybės infrastruktūros remonto, atstatymo ir/ar viešosios erdvės sukūrimo (Panevėžio g. 20).

**3. Pastate galimos kitos atskirais nekilnojamojo turto kadastro objektais suformuotų patalpų paskirties grupės nei ta, kuriai priskirtas pastatas** (jeigu prašyme išduoti specialiuosius reikalavimus nurodyta, kad pastatas planuojamas mišrus (polifunkcinis) ir nurodytos pastate pageidaujamos formuoti skirtingos nei pastato patalpų paskirties grupės, iš pageidaujamų surašomos tik kurios atitinka žemiausio teritorijai taikomo kompleksinio teritorijų planavimo dokumento sprendiniuose suplanuotų (galimų) žemės naudojimo būdų turinį) Nenustatoma.

**4. Leistinas statinio (-ių) aukštis metrais nuo žemės paviršiaus (pastatų, priklausinių), leidžiamoji statinio (statinių) aukščio altitudė, aukštų skaičius** Nenustatoma.

**5. Leistinas žemės sklypo užstatymo tankis** Nenustatoma.

**6. Leistinas žemės sklypo užstatymo intensyvumas ar užstatymo tūrio rodiklis** (pramonės ir sandėliavimo objektų ir (ar) inžinerinės infrastruktūros teritorijose) Nenustatoma.

**7. Leistinas užstatymo tipas** Nenustatoma.

**7. Priklausomųjų želdynų ir želdinių dalys žemės sklype** (procentais) Nenustatoma.

**9. Statinio (-ių) išdėstymas žemės sklype gretimų sklypų atžvilgiu** Atsižvelgti į gretimybes. Statiniai turi būti išdėstomi taip, kad nebūtų pažeisti trečiųjų šalių, gretimų sklypų savininkų ar naudotojų pagrįsti interesai. Projektas turi atitikti esminius statinio reikalavimus. Statiniai turi būti statomi ir pastatyti, o statybos sklypas (teritorija) tvarkomas taip, kad statybos metu ir naudojant pastatytus statinius trečiųjų asmenų gyvenimo ir veiklos sąlygos, kurias jie turėjo iki statybos pradžios, galėtų būti pakeistos tik pagal galiojančių normatyvinių statybos techninių dokumentų reikalavimus. Norminiai atstumai tikslinami STR 1.05.01:2017 „Statybą leidžiantys dokumentai. Statybos užbaigimas. Statybos sustabdymas. Savavališkos statybos padarinių šalinimas. Statybos pagal neteisėtai išduotą statybą leidžiantį dokumentą padarinių šalinimas“ reikalavimais.

**10. Savivaldybės tarybos sprendimu pripažintų architektūriniu, urbanistiniu, valstybiniu ar viešojo intereso požiūriu reikšmingų objektų architektūrinių konkursų rengimo privalomumas** Nėra

**11. Visuomenės informavimo apie numatomą statinio (statinių grupės) projektavimą privalomumas** Nėra

**12. Savivaldybės architektūros kokybės vertinimo metodikos taikymo gairių, patvirtintų savivaldybės tarybos sprendimu, kriterijai** Nėra

**13. Kiti reikalavimai** Nepažeisti trečiųjų asmenų interesų. Projektą rengti vadovaujantis Statybos įstatymu, statybos techniniais reglamentais, teritorijų planavimo dokumentais, kitais teisės aktais, reglamentuojančiais statinio saugos ir paskirties reikalavimus. Vadovautis „Želdynų įrengimo ir želdinių veisimo, taisyklėmis“ (Lietuvos Respublikos aplinkos ministro 2007-12-29 įs. Nr. D1-717). Pateikiant sklypo sutvarkymo ir apželdinimo sprendinius, įvertinti kraštovaizdį, gamtinę situaciją, reljefą. Aiškinamajame rašte apibūdinti teritorijos sutvarkymo planinės ir erdvinės kompozicijos idėją. Želdiniais švelninti vizualinę pastato įtaką aplinkai. Socialinė infrastruktūra turi būti patogiai sujungta su pastatų įėjimais bei aplinkiniais pėsčiųjų takais. Viešosios erdvės šaligatviuose, pėsčiųjų/dviračių takuose negali būti judėjimui kliudančių elementų - patekimams į patalpas reikalingų laiptų, pandusų, taip pat atramų, ženklavimo įrenginių ir pan. Nurodyti atstumus nuo automobilių stovėjimo vietų/saugyklų iki sklypo ribų, gretimų gyvenamųjų namų langų. Užtikrinti reikalavimus, keliamus žmonėms su negalia (STR 2.03.01:2019 „Statinių prieinamumas“). Projektiniuose pasiūlymuose pateikti gatvių išklotines, vizualizacijas. Vertinti VMS teritorijos bendrojo plano (TPDR Nr. T00086338) sprendinius. Vadovautis Specialiaisiais paveldosaugos reikalavimais.

Pavadinimas Atraminės sienelė 1, Būsimas pavadinimas Nėra

Statybos metai Nėra

Statybos rūšis Naujo statinio statyba

Statinio paskirtis Kitos paskirties

Inžinerinio statinio paskirties grupė Kiti inžineriniai statiniai

Kategorija Nesudėtingasis Būsima kategorija Nėra

Unikalus Nr. Nėra

Žemės sklypo (-ų) kad. Nr., Žemės sklypo (-ų) unikalus Nr. Nėra, Nėra

Valstybinės žemės sklypas Taip

Adresas (-ai) (jei suteiktas) Vilniaus miesto sav., Vilniaus m. sav. teritorija

Saugoma teritorija Ne

Kultūros paveldo statinys Ne  
Kultūros paveldo objekto teritorija Ne  
Kultūros paveldo vietovė Ne  
Kultūros paveldo objekto apsaugos zona Ne  
Kultūros paveldo vietovės apsaugos zona Taip, Vilniaus senamiestis (16073)  
Kitų statinių (objektų) apsaugos zona (-os) Ne  
Kitos sklypui (teritorijai) taikomos specialiosios žemės naudojimo sąlygos Ne

## **STATINIUI NUSTATYTI SPECIALIEJI ARCHITEKTŪROS REIKALAVIMAI**

**1. Žemės sklypo tvarkymas** (Apželdinimo, aptvėrimo, reljefo formavimo principai, žaidimų ir kitos aikštelės, automobilių stovėjimo vietos ir kiti reikalavimai) Atlikti medžių, augančių planuojamoje teritorijoje (jei planuojami darbai, statiniai ir dangos, priartėja arčiau kaip 5 m atstumu iki medžių) inventorizaciją. Informaciją pateikti vad. „Grafinis/informacinis medžių žymėjimas plane ir inventorizacijos lentelės sudėtis“ pavyzdžiu. Vadovautis VMS tarybos sprendimu Nr. 1-27. Identifikuotus vertingus želdinius išsaugoti, integruoti į planuojamus sprendinius, statybos metu privaloma maksimaliai apsaugoti medžių šaknyną ir lają, užtikrinti kokybišką augavietę. Medžių šaknų apsaugos zonose nenumatyti nelaidžių dangų bei išsaugoti esamą dirvožemio struktūrą. Aprašyti kaip bus užtikrinama medžių apsauga statybų metu. Pateikti teritorijos sutvarkymo sprendinius. Įvertinti esamą estetinę, gamtinę bei socialinę situaciją, nesuardyti esamų funkcionalių pėsčiųjų jungčių. Sklypo sutvarkymo sprendiniuose numatyti vietas naujiems želdiniams. Sklypo plane turi matytis esami medžiai, naujų medžių, krūmų sodinimo vietos, krūmynų, gėlynų, vejų plotai. Rekomenduojama tarp automobilių stovėjimo vietų numatyti daugiamečių želdinių (krūmų, ne žemesnių kaip 1,5 m aukščio ar medžių) sodinimą. Planuojamas želdinių sodinimo vietas žymėti sklypo sutvarkymo plane. Vadovautis „Želdinių apsaugos, vykdant statybos darbus, taisyklėmis“ (LR AM 2010-03-15 įs. Nr. D1-193) bei „Želdynų įrengimo ir želdinių veisimo, taisyklėmis“ (LR AM 2007-12-29 įs. Nr. D1-717). Vadovautis Lietuvos Respublikos specialiųjų žemės naudojimo sąlygų įstatymu (2019-06-06, XIII-2166), VMS bendroju planu (TPDR Nr. T00086338).

**2. Statinių statybos linijos nustatymas gatvių (kelių) raudonųjų linijų atžvilgiu** Statinius gatvės raudonųjų linijų atžvilgiu projektuoti atsižvelgiant į STR 1.05.01:2017 „Statybą leidžiantys dokumentai. Statybos užbaigimas. Nebaigto statinio registravimas ir perleidimas. Statybos sustabdymas. Savavališkos statybos padarinių šalinimas. Statybos pagal neteisėtai išduotą statybą leidžiantį dokumentą padarinių šalinimas“ 7 priedo reikalavimus. Vadovautis 2024-07-03 pasirašytu susitarimu Nr. 29-321/24 „Dėl savivaldybės infrastruktūros remonto, atstatymo ir/ar viešosios erdvės sukūrimo (Panevėžio g. 20).

**3. Pastate galimos kitos atskirais nekilnojamojo turto kadastro objektais suformuotų patalpų paskirties grupės nei ta, kuriai priskirtas pastatas** (jeigu prašyme išduoti specialiuosius reikalavimus nurodyta, kad pastatas planuojamas mišrus (polifunkcinis) ir nurodytos pastate pageidaujamos formuoti skirtingos nei pastato patalpų paskirties grupės, iš pageidaujamų surašomos tik kurios atitinka žemiausio teritorijai taikomo kompleksinio teritorijų planavimo dokumento sprendiniuose suplanuotų (galimų) žemės naudojimo būdų turinį) Nenustatoma.

**4. Leistinas statinio (-ių) aukštis metrais nuo žemės paviršiaus (pastatų, priklausinių), leidžiamoji statinio (statinių) aukščio altitudė, aukštų skaičius** Nenustatoma.

**5. Leistinas žemės sklypo užstatymo tankis** Nenustatoma.

**6. Leistinas žemės sklypo užstatymo intensyvumas ar užstatymo tūrio rodiklis** (pramonės ir sandėliavimo objektų ir (ar) inžinerinės infrastruktūros teritorijose) Nenustatoma.

**7. Leistinas užstatymo tipas** Nenustatoma.

**7. Priklausomųjų želdynų ir želdinių dalys žemės sklype** (procentais) Nenustatoma.

**9. Statinio (-ių) išdėstymas žemės sklype gretimų sklypų atžvilgiu** Atsižvelgti į gretimybes. Statiniai turi būti išdėstomi taip, kad nebūtų pažeisti trečiųjų šalių, gretimų sklypų savininkų ar naudotojų pagrįsti interesai. Projektas turi atitikti esminius statinio reikalavimus. Statiniai turi būti statomi ir pastatyti, o statybos sklypas (teritorija) tvarkomas taip, kad statybos metu ir naudojant pastatytus statinius trečiųjų asmenų gyvenimo ir veiklos sąlygos, kurias jie turėjo iki statybos pradžios, galėtų būti pakeistos tik pagal galiojančių normatyvinių statybos techninių dokumentų reikalavimus. Norminiai atstumai tikslinami STR 1.05.01:2017 „Statybą leidžiantys dokumentai. Statybos užbaigimas. Statybos

sustabdymas. Savavališkos statybos padarinių šalinimas. Statybos pagal neteisėtai išduotą statybą leidžiantį dokumentą padarinių šalinimas“ reikalavimais.

**10. Savivaldybės tarybos sprendimu pripažintų architektūriniu, urbanistiniu, valstybiniu ar viešojo intereso požiūriu reikšmingų objektų architektūrinių konkursų rengimo privalomumas** Nėra

**11. Visuomenės informavimo apie numatomą statinio (statinių grupės) projektavimą privalomumas** Nėra

**12. Savivaldybės architektūros kokybės vertinimo metodikos taikymo gairių, patvirtintų savivaldybės tarybos sprendimu, kriterijai** Nėra

**13. Kiti reikalavimai** Nepažeisti trečiųjų asmenų interesų. Projektą rengti vadovaujantis Statybos įstatymu, statybos techniniais reglamentais, teritorijų planavimo dokumentais, kitais teisės aktais, reglamentuojančiais statinio saugos ir paskirties reikalavimus. Vadovautis „Želdynų įrengimo ir želdinių veisimo, taisyklėmis“ (Lietuvos Respublikos aplinkos ministro 2007-12-29 įs. Nr. D1-717). Pateikiant sklypo sutvarkymo ir apželdinimo sprendinius, įvertinti kraštovaizdį, gamtinę situaciją, reljefą. Aiškinamajame rašte apibūdinti teritorijos sutvarkymo planinės ir erdvinės kompozicijos idėją. Želdiniais švelninti vizualinę pastato įtaką aplinkai. Socialinė infrastruktūra turi būti patogiai sujungta su pastatų įėjimais bei aplinkiniais pėsčiųjų takais. Viešosios erdvės šaligatviuose, pėsčiųjų/dviračių takuose negali būti judėjimui kliudančių elementų - patekimams į patalpas reikalingų laiptų, pandusų, taip pat atramų, ženklavimo įrenginių ir pan. Nurodyti atstumus nuo automobilių stovėjimo vietų/saugyklų iki sklypo ribų, gretimų gyvenamųjų namų langų. Užtikrinti reikalavimus, keliamus žmonėms su negalia (STR 2.03.01:2019, „Statinių prieinamumas“). Projektiniuose pasiūlymuose pateikti gatvių išklotines, vizualizacijas. Vertinti VMS teritorijos bendrojo plano (TPDR Nr. T00086338) sprendinius. Vadovautis Specialiaisiais paveldosaugos reikalavimais.

Pavadinimas Lenkų gatvės atkarpa, Būsimas pavadinimas Nėra

Statybos metai 1990

Statybos rūšis Statinio kapitalinis remontas

Statinio paskirtis Gatvių

Inžinerinio statinio paskirties grupė Susisiekimo komunikacijų statiniai

Kategorija Neypatingasis Būsimą kategoriją Nėra

Unikalus Nr. 4400-6306-2960

Žemės sklypo (-ų) kad. Nr., Žemės sklypo (-ų) unikalus Nr. Nėra, Nėra

Valstybinės žemės sklypas Taip

Adresas (-ai)(jei suteiktas) Vilniaus miesto sav., Vilniaus m. sav. teritorija

Saugoma teritorija Ne

Kultūros paveldo statinys Ne

Kultūros paveldo objekto teritorija Ne

Kultūros paveldo vietovė Ne

Kultūros paveldo objekto apsaugos zona Ne

Kultūros paveldo vietovės apsaugos zona Taip, Vilniaus senamiestis (16073)

Kitų statinių (objektų) apsaugos zona (-os) Ne

Kitos sklypui (teritorijai) taikomos specialiosios žemės naudojimo sąlygos Ne

## **STATINIUI NUSTATYTI SPECIALIEJI ARCHITEKTŪROS REIKALAVIMAI**

**1. Žemės sklypo tvarkymas** (Apželdinimo, aptvėrimo, reljefo formavimo principai, žaidimų ir kitos aikštelės, automobilių stovėjimo vietos ir kiti reikalavimai) Atlikti medžių, augančių planuojamoje teritorijoje (jei planuojami darbai, statiniai ir dangos, priartėja arčiau kaip 5 m atstumu iki medžių) inventorizaciją. Informaciją pateikti vad. „Grafinis/informacinis medžių žymėjimas plane ir inventorizacijos lentelės sudėtis“ pavyzdžiu. Vadovautis VMS tarybos sprendimu Nr. 1-27. Identifikuotus vertingus želdinius išsaugoti, integruoti į planuojamus sprendinius, statybos metu privaloma maksimaliai apsaugoti medžių šaknyną ir lają, užtikrinti kokybišką augavietę. Medžių šaknų apsaugos zonose nenumatyti nelaidžių dangų bei išsaugoti esamą dirvožemio struktūrą. Aprašyti kaip bus užtikrinama medžių apsauga statybų metu. Pateikti teritorijos sutvarkymo sprendinius. Įvertinti esamą estetinę, gamtinę bei socialinę situaciją, nesuardyti esamų funkcionalių pėsčiųjų jungčių. Sklypo sutvarkymo sprendiniuose numatyti vietas naujiems želdiniams. Sklypo plane turi matytis esami medžiai, naujų medžių, krūmų sodinimo vietos, krūmynų, gėlynų, vejų plotai. Rekomenduojama tarpuose tarp automobilių stovėjimo vietų numatyti daugiamečių želdinių (krūmų, ne žemesnių kaip 1,5 m aukščio ar medžių) sodinimą. Planuojamas želdinių sodinimo vietas žymėti sklypo sutvarkymo plane. Vadovautis „Želdinių apsaugos, vykdant statybos darbus, taisyklėmis“ (LR AM 2010-03-15 įs. Nr. D1-193) bei „Želdynų įrengimo ir želdinių veisimo, taisyklėmis“ (LR AM 2007-12-29 įs. Nr. D1-717). Vadovautis Lietuvos

Respublikos specialiųjų žemės naudojimo sąlygų įstatymu (2019-06-06, XIII-2166), VMS bendruoju planu (TPDR Nr. T00086338).

**2. Statinių statybos linijos nustatymas gatvių (kelių) raudonųjų linijų atžvilgiu** Statinius gatvės raudonųjų linijų atžvilgiu projektuoti atsižvelgiant į STR 1.05.01:2017 „Statybą leidžiantys dokumentai. Statybos užbaigimas. Nebaigto statinio registravimas ir perleidimas. Statybos sustabdymas. Savavališkos statybos padarinių šalinimas. Statybos pagal neteisėtai išduotą statybą leidžiantį dokumentą padarinių šalinimas“ 7 priedo reikalavimus. Vadovautis 2024-07-03 pasirašytu susitarimu Nr. 29-321/24 „Dėl savivaldybės infrastruktūros remonto, atstatymo ir/ar viešosios erdvės sukūrimo (Panevėžio g. 20).

**3. Pastate galimos kitos atskirais nekilnojamojo turto kadastro objektais suformuotų patalpų paskirties grupės nei ta, kuriai priskirtas pastatas** (jeigu prašyme išduoti specialiuosius reikalavimus nurodyta, kad pastatas planuojamas mišrus (polifunkcinis) ir nurodytos pastate pageidaujamos formuoti skirtingos nei pastato patalpų paskirties grupės, iš pageidaujamų surašomos tik kurios atitinka žemiausio teritorijai taikomo kompleksinio teritorijų planavimo dokumento sprendiniuose suplanuotų (galimų) žemės naudojimo būdų turinį) Nenustatoma.

**4. Leistinas statinio (-ių) aukštis metrais nuo žemės paviršiaus (pastatų, priklausinių), leidžiamoji statinio (statinių) aukščio altitudė, aukštų skaičius** Nenustatoma.

**5. Leistinas žemės sklypo užstatymo tankis** Nenustatoma.

**6. Leistinas žemės sklypo užstatymo intensyvumas ar užstatymo tūrio rodiklis** (pramonės ir sandėliavimo objektų ir (ar) inžinerinės infrastruktūros teritorijose) Nenustatoma.

**7. Leistinas užstatymo tipas** Nenustatoma.

**7. Priklausomųjų želdynų ir želdinių dalys žemės sklype** (procentais) Nenustatoma.

**9. Statinio (-ių) išdėstymas žemės sklype gretimų sklypų atžvilgiu** Atsižvelgti į gretimybes. Statiniai turi būti išdėstomi taip, kad nebūtų pažeisti trečiųjų šalių, gretimų sklypų savininkų ar naudotojų pagrįsti interesai. Projektas turi atitikti esminius statinio reikalavimus. Statiniai turi būti statomi ir pastatyti, o statybos sklypas (teritorija) tvarkomas taip, kad statybos metu ir naudojant pastatytus statinius trečiųjų asmenų gyvenimo ir veiklos sąlygos, kurias jie turėjo iki statybos pradžios, galėtų būti pakeistos tik pagal galiojančių normatyvinių statybos techninių dokumentų reikalavimus. Norminiai atstumai tikslinami STR 1.05.01:2017 „Statybą leidžiantys dokumentai. Statybos užbaigimas. Statybos sustabdymas. Savavališkos statybos padarinių šalinimas. Statybos pagal neteisėtai išduotą statybą leidžiantį dokumentą padarinių šalinimas“ reikalavimais.

**10. Savivaldybės tarybos sprendimu pripažintų architektūriniu, urbanistiniu, valstybiniu ar viešojo intereso požiūriu reikšmingų objektų architektūrinių konkursų rengimo privalomumas** Nėra

**11. Visuomenės informavimo apie numatomą statinio (statinių grupės) projektavimą privalomumas** Nėra

**12. Savivaldybės architektūros kokybės vertinimo metodikos taikymo gairių, patvirtintų savivaldybės tarybos sprendimu, kriterijai** Nėra

**13. Kiti reikalavimai** Nepažeisti trečiųjų asmenų interesų. Projektą rengti vadovaujantis Statybos įstatymu, statybos techniniais reglamentais, teritorijų planavimo dokumentais, kitais teisės aktais, reglamentuojančiais statinio saugos ir paskirties reikalavimus. Vadovautis „Želdynų įrengimo ir želdinių veisimo, taisyklėmis“ (Lietuvos Respublikos aplinkos ministro 2007-12-29 įs. Nr. D1-717). Pateikiant sklypo sutvarkymo ir apželdinimo sprendinius, įvertinti kraštovaizdį, gamtinę situaciją, reljefą. Aiškinamajame rašte apibūdinti teritorijos sutvarkymo planinės ir erdvinės kompozicijos idėja. Želdiniais švelninti vizualinę pastato įtaką aplinkai. Socialinė infrastruktūra turi būti patogiai sujungta su pastatų įėjimais bei aplinkiniais pėsčiųjų takais. Viešosios erdvės šaligatviuose, pėsčiųjų/dviračių takuose negali būti judėjimui kliudančių elementų - patekimams į patalpas reikalingų laiptų, pandusų, taip pat atramų, ženklavimo įrenginių ir pan. Nurodyti atstumus nuo automobilių stovėjimo vietų/saugyklų iki sklypo ribų, gretimų gyvenamųjų namų langų. Užtikrinti reikalavimus, keliamus žmonėms su negalia (STR 2.03.01:2019 „Statinių prieinamumas“). Projektiniuose pasiūlymuose pateikti gatvių išsklotines, vizualizacijas. Vertinti VMS teritorijos bendrojo plano (TPDR Nr. T00086338) sprendinius. Vadovautis Specialiaisiais paveldosaugos reikalavimais.

Pavadinimas Panevėžio gatvės atkarpa, Būsimas pavadinimas Nėra

Statybos metai 1990  
Statybos rūšis Statinio kapitalinis remontas  
Statinio paskirtis Gatvių  
Inžinerinio statinio paskirties grupė Susisiekimo komunikacijų statiniai  
Kategorija Neypatingasis Būsima kategorija Nėra  
Unikalus Nr. 4400-6462-0926  
Žemės sklypo (-ų) kad. Nr., Žemės sklypo (-ų) unikalus Nr. Nėra, Nėra  
Valstybinės žemės sklypas Taip  
Adresas (-ai)(jei suteiktas) Vilniaus miesto sav., Vilniaus m. sav. teritorija  
Saugoma teritorija Ne  
Kultūros paveldo statinys Ne  
Kultūros paveldo objekto teritorija Ne  
Kultūros paveldo vietovė Ne  
Kultūros paveldo objekto apsaugos zona Ne  
Kultūros paveldo vietovės apsaugos zona Taip, Vilniaus senamiestis (16073)  
Kitų statinių (objektų) apsaugos zona (-os) Ne  
Kitos sklypui (teritorijai) taikomos specialiosios žemės naudojimo sąlygos Ne

## **STATINIUI NUSTATYTI SPECIALIEJI ARCHITEKTŪROS REIKALAVIMAI**

**1. Žemės sklypo tvarkymas** (Apželdinimo, aptvėrimo, reljefo formavimo principai, žaidimų ir kitos aikštelės, automobilių stovėjimo vietos ir kiti reikalavimai) Atlikti medžių, augančių planuojamoje teritorijoje (jei planuojami darbai, statiniai ir dangos, priartėja arčiau kaip 5 m atstumu iki medžių) inventorizaciją. Informaciją pateikti vad. „Grafinis/informacinis medžių žymėjimas plane ir inventorizacijos lentelės sudėtis“ pavyzdžiu. Vadovautis VMS tarybos sprendimu Nr. 1-27. Identifikuotus vertingus želdinius išsaugoti, integruoti į planuojamus sprendinius, statybos metu privaloma maksimaliai apsaugoti medžių šaknyną ir lają, užtikrinti kokybišką augavietę. Medžių šaknų apsaugos zonose nenumatyti nelaidžių dangų bei išsaugoti esamą dirvožemio struktūrą. Aprašyti kaip bus užtikrinama medžių apsauga statybų metu. Pateikti teritorijos sutvarkymo sprendinius. Įvertinti esamą estetinę, gamtinę bei socialinę situaciją, nesuardyti esamų funkcionalių pėsčiųjų jungčių. Sklypo sutvarkymo sprendiniuose numatyti vietas naujiems želdiniams. Sklypo plane turi matytis esami medžiai, naujų medžių, krūmų sodinimo vietos, krūmynų, gėlynų, vejų plotai. Rekomenduojama tarp automobilių stovėjimo vietų numatyti daugiamečių želdinių (krūmų, ne žemesnių kaip 1,5 m aukščio ar medžių) sodinimą. Planuojamas želdinių sodinimo vietas žymėti sklypo sutvarkymo plane. Vadovautis „Želdinių apsaugos, vykdant statybos darbus, taisyklėmis“ (LR AM 2010-03-15 įs. Nr. D1-193) bei „Želdynų įrengimo ir želdinių veisimo, taisyklėmis“ (LR AM 2007-12-29 įs. Nr. D1-717). Vadovautis Lietuvos Respublikos specialiųjų žemės naudojimo sąlygų įstatymu (2019-06-06, XIII-2166), VMS bendroju planu (TPDR Nr. T00086338).

**2. Statinių statybos linijos nustatymas gatvių (kelių) raudonųjų linijų atžvilgiu** Statinius gatvės raudonųjų linijų atžvilgiu projektuoti atsižvelgiant į STR 1.05.01:2017 „Statybą leidžiantys dokumentai. Statybos užbaigimas. Nebaigto statinio registravimas ir perleidimas. Statybos sustabdymas. Savavališkos statybos padarinių šalinimas. Statybos pagal neteisėtai išduotą statybą leidžiantį dokumentą padarinių šalinimas“ 7 priedo reikalavimus. Vadovautis 2024-07-03 pasirašytu susitarimu Nr. 29-321/24 „Dėl savivaldybės infrastruktūros remonto, atstatymo ir/ar viešosios erdvės sukūrimo (Panevėžio g. 20).

**3. Pastate galimos kitos atskirais nekilnojamojo turto kadastro objektais suformuotų patalpų paskirties grupės nei ta, kuriai priskirtas pastatas** (jeigu prašyme išduoti specialiuosius reikalavimus nurodyta, kad pastatas planuojamas mišrus (polifunkcinis) ir nurodytos pastate pageidaujamos formuoti skirtingos nei pastato patalpų paskirties grupės, iš pageidaujamų surašomos tik kurios atitinka žemiausio teritorijai taikomo kompleksinio teritorijų planavimo dokumento sprendiniuose suplanuotą (galimų) žemės naudojimo būdų turinį) Nenustatoma.

**4. Leistinas statinio (-ių) aukštis metrais nuo žemės paviršiaus (pastatų, priklausinių), leidžiamoji statinio (statinių) aukščio altitudė, aukštų skaičius** Nenustatoma.

**5. Leistinas žemės sklypo užstatymo tankis** Nenustatoma.

**6. Leistinas žemės sklypo užstatymo intensyvumas ar užstatymo tūrio rodiklis** (pramonės ir sandėliavimo objektų ir (ar) inžinerinės infrastruktūros teritorijose) Nenustatoma.

**7. Leistinas užstatymo tipas** Nenustatoma.

**7. Priklausomųjų želdynų ir želdinių dalys žemės sklype (procentais) Nenustatoma.**

**9. Statinio (-ių) išdėstymas žemės sklype gretimų sklypų atžvilgiu Atsižvelgti į gretimybes. Statiniai turi būti išdėstomi taip, kad nebūtų pažeisti trečiųjų šalių, gretimų sklypų savininkų ar naudotojų pagrįsti interesai. Projektas turi atitikti esminius statinio reikalavimus. Statiniai turi būti statomi ir pastatyti, o statybos sklypas (teritorija) tvarkomas taip, kad statybos metu ir naudojant pastatytus statinius trečiųjų asmenų gyvenimo ir veiklos sąlygos, kurias jie turėjo iki statybos pradžios, galėtų būti pakeistos tik pagal galiojančių normatyvinių statybos techninių dokumentų reikalavimus. Norminiai atstumai tikslinami STR 1.05.01:2017 „Statybą leidžiantys dokumentai. Statybos užbaigimas. Statybos sustabdymas. Savavališkos statybos padarinių šalinimas. Statybos pagal neteisėtai išduotą statybą leidžiantį dokumentą padarinių šalinimas“ reikalavimais.**

**10. Savivaldybės tarybos sprendimu pripažintų architektūriniu, urbanistiniu, valstybiniu ar viešojo intereso požiūriu reikšmingų objektų architektūrinių konkursų rengimo privalomumas Nėra**

**11. Visuomenės informavimo apie numatomą statinio (statinių grupės) projektavimą privalomumas Nėra**

**12. Savivaldybės architektūros kokybės vertinimo metodikos taikymo gairių, patvirtintų savivaldybės tarybos sprendimu, kriterijai Nėra**

**13. Kiti reikalavimai Nepažeisti trečiųjų asmenų interesų. Projektą rengti vadovaujantis Statybos įstatymu, statybos techniniais reglamentais, teritorijų planavimo dokumentais, kitais teisės aktais, reglamentuojančiais statinio saugos ir paskirties reikalavimus. Vadovautis „Želdynų įrengimo ir želdinių veisimo, taisyklėmis“ (Lietuvos Respublikos aplinkos ministro 2007-12-29 įs. Nr. D1-717). Pateikiant sklypo sutvarkymo ir apželdinimo sprendinius, įvertinti kraštovaizdį, gamtinę situaciją, reljefą. Aiškinamajame rašte apibūdinti teritorijos sutvarkymo planinės ir erdvinės kompozicijos idėją. Želdiniais švelninti vizualinę pastato įtaką aplinkai. Socialinė infrastruktūra turi būti patogiai sujungta su pastatų įėjimais bei aplinkiniais pėsčiųjų takais. Viešosios erdvės šaligatviuose, pėsčiųjų/dviračių takuose negali būti judėjimui kliudančių elementų - patekimams į patalpas reikalingų laiptų, pandusų, taip pat atramų, ženklavimo įrenginių ir pan. Nurodyti atstumus nuo automobilių stovėjimo vietų/saugyklių iki sklypo ribų, gretimų gyvenamųjų namų langų. Užtikrinti reikalavimus, keliamus žmonėms su negalia (STR 2.03.01:2019 „Statinių prieinamumas“). Projektiniuose pasiūlymuose pateikti gatvių išklotines, vizualizacijas. Vertinti VMS teritorijos bendrojo plano (TPDR Nr. T00086338) sprendinius. Vadovautis Specialiaisiais paveldosaugos reikalavimais.**

14. Jeigu konkretūs specialieji architektūros reikalavimai nenustatomi, tai įrašoma atitinkamuose 2 priede nurodytos formos punktuose.

15. Šio priedo 4–9 papunkčiuose išvardyti reikalavimai nustatomi, kai Lietuvos Respublikos teritorijų planavimo įstatymo 20 straipsnio nustatytais atvejais neparengti detalieji planai arba vietovės lygmens bendrieji planai, kuriuose nustatomas detaliųjų planų teritorijos naudojimo reglamentas, taip pat kai šie teritorijų planavimo dokumentai parengti, bet juose nenustatyti visi šio priedo 4–9 punktuose nurodyti reikalavimai (šiuo atveju nustatomi tik trūkstami).

16. Specialiųjų architektūros reikalavimų galiojimo terminas, nustatytas Lietuvos Respublikos Statybos įstatymo 24 straipsnyje.

Specialiuosius architektūros reikalavimus išdavė

---

(išdavusio asmens pareigos)

(parašas)

(vardas, pavardė, data)