VILNIAUS MIESTO SAVIVALDYBĖS ADMINISTRACIJOS DIREKTORIUS

ĮSAKYMAS
DĖL PRITARIMO VILNIAUS MIESTO VANDENS TIEKIMO IR NUOTEKŲ TVARKYMO INFRASTRUKTŪROS PLĖTROS SPECIALIOJO PLANO KONCEPCIJOS ANTRAJAI ALTERNATYVAI

Nr.
Vilnius

Vadovaudamasis Lietuvos Respublikos teritorijų planavimo įstatymu, Lietuvos Respublikos geriamojo vandens tiekimo ir nuotekų tvarkymo įstatymu, Lietuvos Respublikos aplinkos ministro 2006 m. gruodžio 29 d. įsakymu Nr. D1-636 „Dėl Geriamojo vandens tiekimo ir nuotekų tvarkymo infrastruktūros plėtros planų rengimo taisyklių patvirtinimo“ patvirtintomis Geriamojo vandens tiekimo ir nuotekų tvarkymo infrastruktūros plėtros planų rengimo taisyklėmis ir atsižvelgdamas į Vilniaus miesto savivaldybės tarybos 2019 m. spalio 16 d. sprendimą Nr. 1-252 „Dėl vandens tiekimo ir nuotekų tvarkymo infrastruktūros plėtros specialiojo plano keitimo“ ir Vilniaus miesto savivaldybės tarybos 2025 m. balandžio 9 d. sprendimą Nr. 1-996 „Dėl tarybos 2019-10-16 sprendimo Nr. 1-252 „Dėl vandens tiekimo ir nuotekų tvarkymo infrastruktūros plėtros specialiojo plano keitimo“ pakeitimo“ bei Vilniaus miesto savivaldybės administracijos direktoriaus 2020 m. balandžio 14 d. įsakymą Nr. 30-832/20 „Dėl geriamojo vandens tiekimo ir nuotekų tvarkymo infrastruktūros plėtros specialiojo plano keitimo darbų programos tvirtinimo“:

1. P r i t a r i u Vilniaus miesto vandens tiekimo ir nuotekų tvarkymo infrastruktūros plėtros specialiojo plano koncepcijos antrajai alternatyvai (pridedama).

2. N u s t a t a u, kad Vilniaus miesto vandens tiekimo ir nuotekų tvarkymo infrastruktūros plėtros specialiojo plano koncepcijos rengimo stadija baigta ir pradedama sprendinių konkretizavimo stadija.

Administracijos direktorius Adomas Bužinskas

© **VĮ Registrų centras.** NT kadastro, Adresų registro duomenys, 2017 [Gyvenamosios vietovės, savivaldybės ribos].

Vilniaus miesto savivaldybės teritorijų planavimo duomenų bazė Vilniaus KDB500V, GDB-10000, 2016.

Vilniaus miesto savivaldybės teritorijos bendrasis planas

Atlikta naudojant **ESRI® ArcMap** programinę įrangą

SUTARTINIAI ŽENKLAI

Aglomeracijos plėtros etapai:
- Planuojama aglomeracija
- Aglomeracijos plėtra - II etapas
- Aglomeracijos plėtra - III etapas
- Aglomeracijos plėtra - IV etapas
- Rajono administruojama aglomeracija
- Necentralizuoto buitinių nuotekų tvarkymo teritorija

BP 2030 m. suplanuotos funkcinės zonos:
- Esamos ir suplanuotos gyvenamos funkcinės zonos
- Negyvenamos funkcinės zonos
- Infrastruktūros koridoriai
- Vandenys

- Vilniaus m. savivaldybės ribos
- Vilniaus m. rajono riba
- Vilniaus oro uosto esamo kilimo tūpimo tako perspektyvinė ribinė (55 dBA) triukšmo zonos riba
- Perspektyvinė triukšmo zona rezervuotam kitos krypties lėktuvų kilimo tūpimo takui

0 1 2 4 6 8 km

0	2024.12.13	
LAIDA	IŠLEIDIMO DATA	LAIDOS STATUSAS, KEITIMO PRIEŽASTIS (JEI TAIKOMA)

KVAL. PATV. DOK. NR.	VILNIAUS VYSTYMO KOMPANIJA		Teritorijų planavimo dokumento pavadinimas: VILNIAUS MIESTO VANDENS TIEKIMO IR NUOTEKŲ TVARKYMO INFRASTRUKTŪROS PLĖTROS SPECIALUSIS PLANAS
A280	PV	Mindaugas Grabauskas	
TPV 0067	arch.	Giedrius Bireta	Dokumento pavadinimas: CENTRALIZUOTŲ TINKLŲ PLĖTROS ETAPŲ SCHEMA. ALTERNATYVA NR. 2 — LAIDA 0
			MASTELIS 1:50000
LT	Statytojas ir (arba) užsakovas: VILNIAUS MIESTO SAVIVALDYBĖS ADMINISTRACIJOS DIREKTORIUS		Dokumento žymuo: VP 20-63 — LAPAS 1 — LAPŲ 1

SAUGOMOS IR NEKILNOJAMŲJŲ KULTŪROS VERTYBIŲ TERITORIJOS:

Saugomos teritorijos

Regioniniai parkai

4 *Vilniaus regioninis parkas (0700000000023)*

Geomorfologiniai draustiniai

8 *Vanagynės geomorfologinis draustinis (0210200000036)*

Architektūrinis draustinis

10 *Vilniaus architektūrinis draustinis (0220400000035)*

Savivaldybės saugomos teritorijos

Geomorfologiniai draustiniai

12 *Vilkiaknygių ežerų geomorfologinis draustinis (0210200000044)*

Hidrografiniai draustiniai

15 *Verkynos hidrografinis draustinis (0210300000035)*

Kraštovaizdžio draustiniai

29 *Tapelių kraštovaizdžio draustinis (0230100000051)*

Konservacinio prioriteto funkcinė zona - draustinis

Geomorfologiniai draustiniai

21 *Ežerėlių geomorfologinis draustinis (0210200000092)*

Hidrografinis draustinis

24 *Riešės hidrografinis draustinis (0210300000093)*

Kraštovaizdžio draustiniai

33 *Turniškės kraštovaizdžio draustinis (0230100000162)*

34 *Žaliųjų ežerų kraštovaizdžio draustinis (0230100000161)*

NATURA 2000 Buveinių apsaugai svarbios teritorijos

NATURA 2000 Buveinių apsaugai svarbios teritorijos

36 *Ežerėlių kompleksas (LTVIN0011)*

37 *Kryžiokų miškas (LTVIN0020)*

38 *Neries upė (LTVIN0009)*

39 *Žaliųjų ežerų apylinkės (LTVIN0008)*

40 *Neries upės slėnis be Verkiaus (LTVIN0012)*

41 *Riešės upės slėnis (LTVIN0010)*

Nekilnojamųjų kultūros vertybių teritorijos Nr

6 *Verkių dvaro sodyba (756)*

7 *Antavilių dvaro sodybos fragmentai (884)*

9 *Naujienerių (Viljanovos) dvaro sodybos fragmentai (903)*

23 *Popieriaus fabriko statinių kompleksas (16766)*

27 *Statiškių pilkapių vieta (30359)*

36 *Statiškių pilkalnis (33588)*

© VĮ Registrų centras, NT turtiniu, Adresų registro duomenimis, 2018. [Duomenimis internete, savivaldybės riba].

Lietuvos geologijos tarnyba prie Aplinkos ministerijos 2021 m.

UAB „Vilniaus raidenynas" 2021.

Vilniaus miesto savivaldybės teritorijų planavimo duomenų bazė Vilniaus-KS80/2001, GDB-10000. 2021.

Atlikta naudojant **ESRIS ArcMap** programinę įrangą.

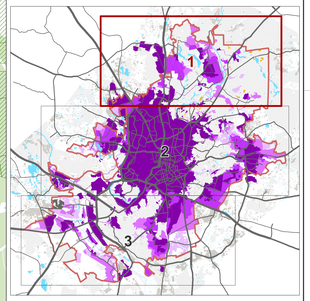

SUTARTINIAI ŽENKLAI

Buitinių nuotekų tinklai:
- Pagrindiniai savitakiniai nuotekų kolektoriai
- Pagrindinės slėginės buitinių nuotekų linijos
- Nuotekų tinklai
- Vilniaus miesto nuotekų valykla
- Vilniaus miesto nuotekų valymo įrenginių apsaugos zona (500 m)
- Pagrindinės buitinių nuotekų siurblinės
- Buitinių nuotekų siurblinės
- Avariniai ilgalaikiniai

Potencialios taršos židiniai:
- Ypatingai didelis pavojus
- Didelis pavojus
- Vidutinis pavojus

Požeminio vandens vandenviečių apsaugos zonos:
- Vandenviečių teritorija
- 50 m juosta
- 1 juosta
- 2 juosta
- 3 juosta
- 3A juosta
- 3B juosta

- Regioninio parko ribos
- Draustinio ribos
- Rezervato ribos
- Natura 2000 teritorijos ribos
- ③ Saugomos gamtinės teritorijos numeris
- Vilniaus senamiesčio ribos
- Vilniaus senamiesčio vizualinės apsaugos pozonė
- Nekilnojamosios kultūros vertybės teritorija (dėsena už 1 ha ir nepatenkanti į Vilniaus senamiesčio vizualinės apsaugos zoną)
- ⑦ Nekilnojamosios kultūros vertybės teritorijos numeris
- Valstybinės reikšmės miškai
- Detaliai išžvalgytas naudingųjų iškasenų telkinys

Nuo 2012 m. 9 mėn. išduoti statybos leidimai naujų pastatų statybai:
- Vienbutis - dvibutis pastatas
- Daugiabutis pastatas
- Administracinės, visuomeninės, komercinės paskirties pastatai
- Gamybiniai ir sandėliavimo paskirties pastatai
- Automobilių plovyklos
- Pagalbinio ūkio paskirties pastatai

- Vilniaus miesto savivaldybės riba
- Vilniaus miesto seniūnijos riba
- Rajono riba
- Planuojama aglomeracija
- Aglomeracijos plėtra – II etapas
- Aglomeracijos plėtra – III etapas
- Aglomeracijos plėtra - IV etapas
- Rajono administruojama aglomeracija
- Necentralizuoto buitinių nuotekų tvarkymo teritorija

- A kategorijos gatvės
- B kategorijos gatvės
- C kategorijos gatvės
- D kategorijos gatvės
- Geležinkelis
- Vanduo
- Miškas
- Užstatyta teritorija
- Kapinės
- Oro uostas
- Sodų bendrijų teritorijos
- Sodų bendrijos ribos ir numeris
- Vilniaus m. sav. teritorijos bendrojo plano pienuojamos užstatyti teritorijos

0 0,5 1 2 km

LAIDA	ĮŠLEIDIMO DATA	LAIDOS STATUSAS, KEITIMO PRIEŽASTIS (JEI TAIKOMA)
1	2020-01-14	

A280	PV	Mindaugas Grabauskas
TPV 0087	arch.	Giedrius Šinkis
22647	kd.	Arūnas Mackelaitis

Rengėjo pavadinimas ir adresas/telefonas
VILNIAUS MIESTO SAVIVALDYBĖS ADMINISTRACIJOS DIREKTORIUS
LT

Teritorijų planavimo dokumento pavadinimas
VILNIAUS MIESTO VANDENS TIEKIMO IR NUOTEKŲ TVARKYMO INFRASTRUKTŪROS PLĖTROS SPECIALIOJO PLANO

Brėžinio turinio pavadinimas
KONCEPCIJOS BRĖŽINYS. ALTERNATYVA 2. AGLOMERACIJŲ PLĖTROS ETAPAI

MASTELIS 1:15000

Projekto numeris
VP 20-83

LAPAS 1 LAPŲ 3

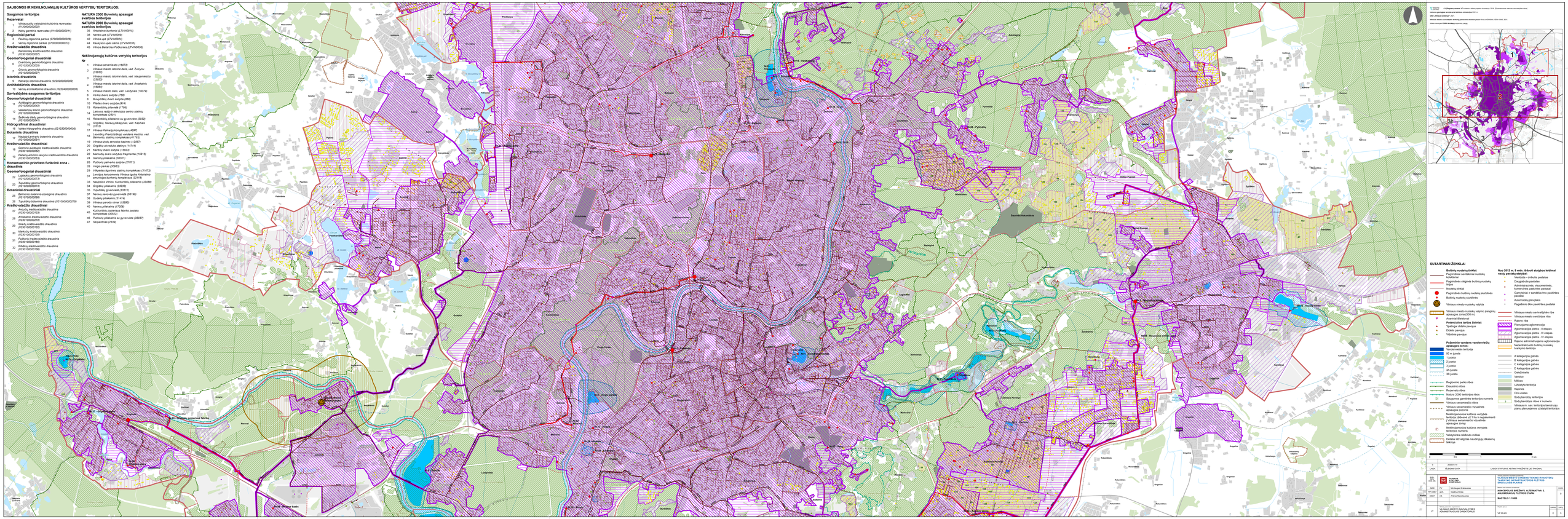
SAUGOMOS IR NEKILNOJAMOJO KULTŪROS VERTYBIŲ TERITORIJOS:
Saugomos teritorijos
Rezervatai
1 Vilniaus pilių valstybinis kultūrinis rezervatas (0110000000002)
2 Kalnų gamtinis rezervatas (0110000000011)
Regioniniai parkai
3 Pavilnių regioninis parkas (0150000000028)
4 Verkių regioninis parkas (0150000000023)
Kraštovaizdžio draustinis
5 Kalvarijų kraštovaizdžio draustinis (0210100000007)
Geomorfologinai draustiniai
6 Dvarčionių geomorfologinis draustinis (0210200000035)
7 Grinių geomorfologinis draustinis (0210200000037)
Istorinis draustinis
8 Kalnėnų istorinis draustinis (0220200000002)
Archeologinis draustinis
9 Verkių archeologinis draustinis (0220400000039)
Savivaldybės saugomos teritorijos
Geomorfologinai draustiniai
11 Bernardinų geomorfologinis draustinis (0210200000042)
12 Vokiečiškių kloniо geomorfologinis draustinis (0210200000044)
13 Šeškinės dalių geomorfologinis draustinis (0210200000041)
Hidrografiniai draustiniai
14 Vokės hidrografinis draustinis (0210300000036)
Botaninis draustinis
15 Dvarčionių ąžuolynų botaninis draustinis (0210500000061)
Kraštovaizdžio draustiniai
16 Dvarčionių ąžuolynų kraštovaizdžio draustinis (0210100000052)
17 Pavilnių ežerinio kalvyno kraštovaizdžio draustinis (0210100000053)
Kompleksinės prioritetо funkcinė zona - draustinis
Geomorfologinai draustiniai
21 Lygiškių geomorfologinis draustinis (0210200000073)
22 Tupulių geomorfologinis draustinis (0210200000074)
Botaniniai draustiniai
29 Belmonto botaninis-zoologinis draustinis (0210700000088)
30 Tupulių botaninis draustinis (0210500000079)
Kraštovaizdžio draustiniai
21 Aukštųjų kraštovaizdžio draustinis (0210100000133)
25 Antakalnio kraštovaizdžio draustinis (0210100000218)
26 Bitėnų kraštovaizdžio draustinis (0210100000132)
30 Gulbinų kraštovaizdžio draustinis (0210100000135)
31 Puščiukų kraštovaizdžio draustinis (0210100000185)
39 Ribiškių kraštovaizdžio draustinis (0210100000136)
NATURA 2000 Buveinių apsaugai svarbios teritorijos
NATURA 2000 Buveinių apsaugai svarbios teritorijos
35 Antakalnio buveinė (LTVIN0015)
38 Neries upė (LTVIN0029)
42 Vilnios upė (LTVIN0024)
44 Kauliuzos upės slėnis (LTVIN0035)
45 Vilnios dalis tarp Pūčkorių (LTVIN0036)
Nekilnojamųjų kultūros vertybių teritorijos
Nr
1 Vilniaus senamiestis (16073)
2 Vilniaus miesto istorinė dalis, vad. Žvėryno (23652)
3 Vilniaus miesto istorinė dalis, vad. Naujamiesčiu (23653)
4 Vilniaus miesto istorinė dalis, vad. Antakalniu (16084)
5 Vilniaus miesto dalis, vad. Lazdynais (16079)
6 Verkių dvaro sodyba (738)
8 Bunvydžių dvaro sodyba (888)
10 Platelio dvaro sodyba (914)
13 Rotamiškių piliakalnis (1799)
14 Lukiškių aikštės ir Vilniaus centro atalnių kompleksas (21799)
15 Rotamiškių piliakalnis su gyvenviete (3932)
16 Gynėjų, Nemenų piliakalnių vad. Kardėno (3972)
17 Vilniaus Kalvarijų kompleksas (4097)
18 Leonidžiu Pranciškėnų vienlenio malonio, vad. Bernardų, stačiatikių kompleksai (41782)
19 Vilniaus žydų senosios kapinės (13367)
20 Grigiškių ąžuolyno atalnys (14741)
21 Karėnų dvaro sodyba (15823)
22 Merkučių dvaro sodybos fragmentai (15810)
24 Garūnų piliakalnis (38301)
25 Vilniaus Kalvarijų kompleksas (27071)
28 Vingio parkas (35863)
29 Vilkaviškio ligoninės atalnių kompleksas (31873)
31 Lentpjūvės karo priešų Vilniaus gynimo Antakalnio amunicijos bunkerių kompleksas (22718)
33 Naujojoje Vilnioje, Kuršuvėlių piliakalnis (33088)
34 Grigiškių piliakalnis (33233)
35 Tupulių gyvenvietė (33912)
37 Neries senovės gyvenvietė (38198)
38 Gulbinų piliakalnis (31474)
39 Vilniaus parodų rūmai (15893)
40 Neries piliakalnis (17726)
45 Kuršuvėlių popierinių fabriko pastatų kompleksas (39252)
46 Pučkorių piliakalnis su gyvenviete (33537)
47 Senamiesčio (2339)
Kauno r. savivaldybė
Kauno m. sav.
Vilniaus r. savivaldybė
Vilniaus m. sav.
Trakų r. savivaldybė
Elektrėnų sav.
Širvintų r. savivaldybė
Šalčininkų r. savivaldybė
Varėnos r. savivaldybė
Druskininkų sav.
Lazdijų r. savivaldybė
Alytaus r. savivaldybė
Alytaus m. sav.
Prienų r. savivaldybė
Kauno m. sav.
Kaišiadorių r. savivaldybė
Baltarusija
Lenkija
Gudija
Gudijos Respublika
Lenkijos Respublika
Baltarusijos Respublika
Kaunas
Vilnius
Trakai
Elektrėnai
Širvintos
Šalčininkai
Varėna
Druskininkai
Lazdijai
Alytus
Prienai
Kaišiadorys

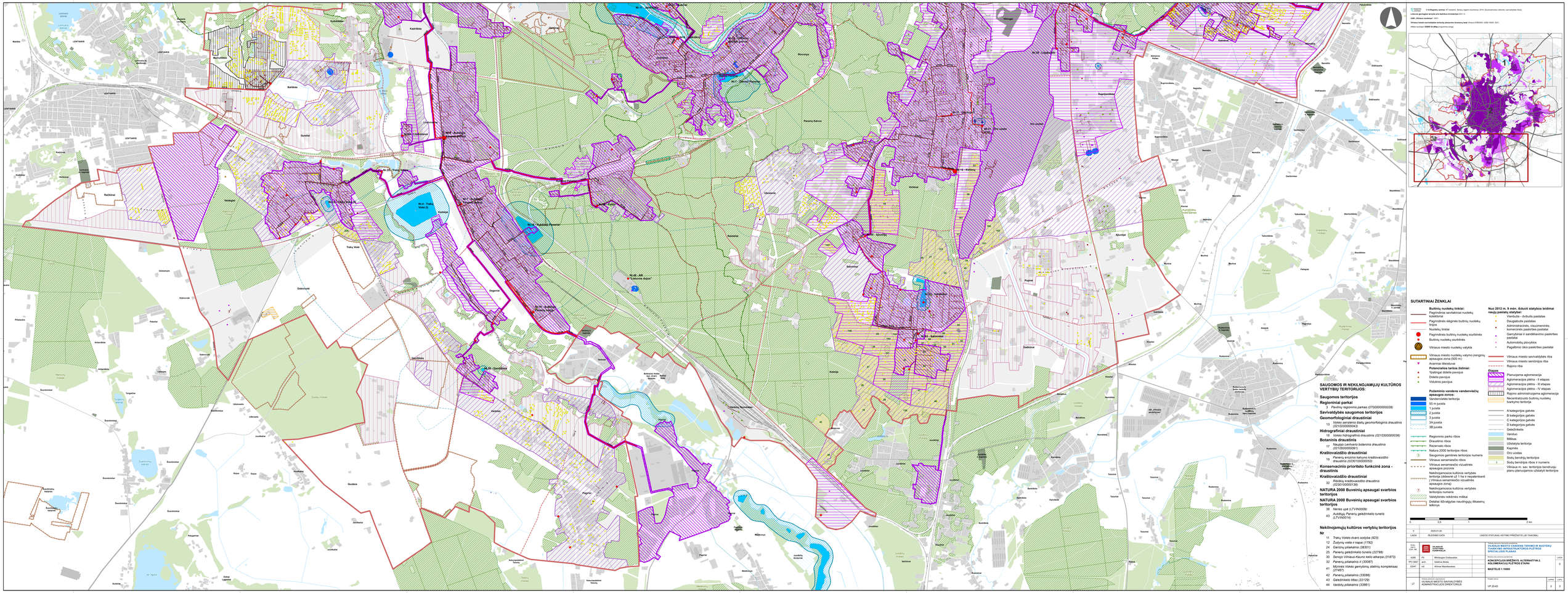
Nr.1 - Vilniaus
Nr.2 - Kauno
Nr.3 - Panevėžio
Nr.4 - Trakų Vokė III
Nr.5 - Trakų Vokė II
Nr.6 - Trakų Vokė I
Nr.7 - Kalvarijų
Nr.8 - Kalvarijų Pilviškių
Nr.9 - Kalvarijų Kazokiškių
Nr.10 - Kalvarijų
Nr.11 - Kalvarijų
Nr.12 - Kalvarijų
Nr.13 - Kalvarijų
Nr.14 - Kalvarijų
Nr.15 - Kalvarijų
Nr.16 - Kalvarijų
Nr.17 - Kalvarijų
Nr.18 - Kalvarijų
Nr.19 - Kalvarijų
Nr.20 - Kalvarijų
Nr.21 - Kalvarijų
Nr.22 - Kalvarijų

DETALŪS METADUOMENYS	
Dokumento sudarytojas (-ai)	Vilniaus miesto savivaldybė 188710061, Konstitucijos pr. 3, LT-09601, Vilnius
Dokumento pavadinimas (antraštė)	DĖL PRITARIMO VILNIAUS MIESTO VANDENS TIEKIMO IR NUOTEKŲ TVARKYMO INFRASTRUKTŪROS PLĖTROS SPECIALIOJO PLANO KONCEPCIJOS ANTRAJAI ALTERNATYVAI
Dokumento registracijos data ir numeris	2025-05-19 Nr. 30-1261/25
Dokumento gavimo data ir dokumento gavimo registracijos numeris	–
Dokumento specifikacijos identifikavimo žymuo	ADOC-V1.0
Parašo paskirtis	Pasirašymas
Parašą sukūrusio asmens vardas, pavardė ir pareigos	Adomas Bužinskas, Administracijos direktorius, Administracijos direktorius
Sertifikatas išduotas	ADOMAS BUŽINSKAS, Vilniaus miesto savivaldybės administracija LT
Parašo sukūrimo data ir laikas	2025-05-19 17:12:15 (GMT+03:00)
Parašo formatas	XAdES-T
Laiko žymoje nurodytas laikas	2025-05-19 17:12:23 (GMT+03:00)
Informacija apie sertifikavimo paslaugų teikėją	ADIC CA ECC, Asmens dokumentu israsymo centras prie LR VRM LT
Sertifikato galiojimo laikas	2024-06-18 10:06:41 – 2028-06-17 10:06:41
Informacija apie būdus, naudotus metaduomenų vientisumui užtikrinti	"Registravimas" paskirties metaduomenų vientisumas užtikrintas naudojant "RCSC IssuingCA-2, VI Registru Centras - i.k. 124110246 LT" išduotą sertifikatą "Dokumentų valdymo sistema Avilys, Vilniaus miesto savivaldybės administracija, į.k. 188710061 LT", sertifikatas galioja nuo 2024-12-18 11:49:40 iki 2027-12-18 11:49:40
Pagrindinio dokumento priedų skaičius	4
Pagrindinio dokumento pridedamų dokumentų skaičius	–
Pridedamo dokumento sudarytojas (-ai)	–
Pridedamo dokumento pavadinimas (antraštė)	–
Pridedamo dokumento registracijos data ir numeris	–
Programinės įrangos, kuria naudojantis sudarytas elektroninis dokumentas, pavadinimas	Dokumentų valdymo sistema „Avilys“, versija 3.5.84.1
Informacija apie elektroninio dokumento ir elektroninio (-ių) parašo (-ų) tikrinimą (tikrinimo data)	Atitinka specifikacijos keliamus reikalavimus. Visi dokumente esantys elektroniniai parašai galioja (2025-05-19 18:09:18)
Paieškos nuoroda	–
Papildomi metaduomenys	Nuorašą suformavo 2025-05-19 18:09:18 Dokumentų valdymo sistema „Avilys“