



**VILNIAUS MIESTO SAVIVALDYBĖS
ADMINISTRACIJOS DIREKTORIUS**

**ĮSAKYMAS
DĖL TERITORIJOS PRIE TARPKALNIO G. 37 DETALIOJO PLANO SPRENDINIŲ
KOREGAVIMO SKLYPE TARPKALNIO G. 37 (KADASTRO NR. 0101/0071:361)
SUPAPRASTINTA TVARKA TVIRTINIMO**

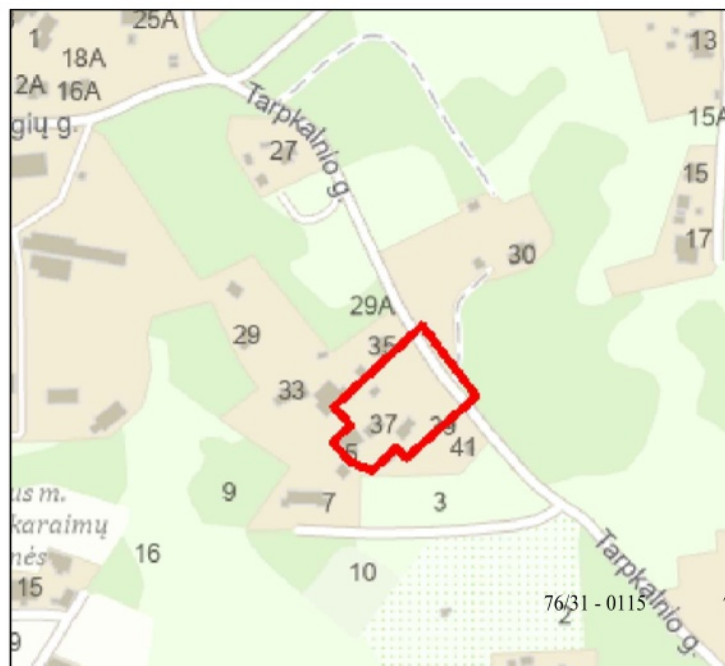
Nr.
Vilnius

Vadovaudamasis Lietuvos Respublikos vietos savivaldos įstatymo 27 straipsnio 4 dalimi, Lietuvos Respublikos teritorijų planavimo įstatymo 27 straipsnio 4 dalimi, 28 straipsnio 9 dalimi, Lietuvos Respublikos aplinkos ministro 2014 m. sausio 2 d. įsakymu Nr. D1-8 „Dėl Kompleksinio teritorijų planavimo dokumentų rengimo taisyklių patvirtinimo“ patvirtintų Kompleksinio teritorijų planavimo dokumentų rengimo taisyklių 323.1 papunkčiu ir Vilniaus miesto savivaldybės mero 2024 m. sausio 4 d. potvarkio Nr. 955-30/24 „Dėl Vilniaus miesto savivaldybės administracijos direktoriaus įgaliojimo“ 1.1.2 papunkčiu,

t v i r t i n u Vilniaus miesto savivaldybės administracijos direktoriaus 2006 m. kovo 7 d. įsakymu Nr. 30-413 „Dėl teritorijos prie Tarpkalnio g. 37 detaliojo plano tvirtinimo“ patvirtinto teritorijos prie Tarpkalnio g. 37 detaliojo plano (TPD registracijos Nr. T00054366) sprendinių koregavimą žemės sklype Tarpkalnio g. 37 (kadastro Nr. 0101/0071:361), kuriuo yra koreguojama statybos zona, statybos riba ir susisiekimo komunikacijų išdėstymo principai pagal sklypo planą (pridedama), kuriam pritarė Teritorijų planavimo komisija (teritorijų planavimo dokumento Nr. K-VT-13-25-1039).

Administracijos direktorius

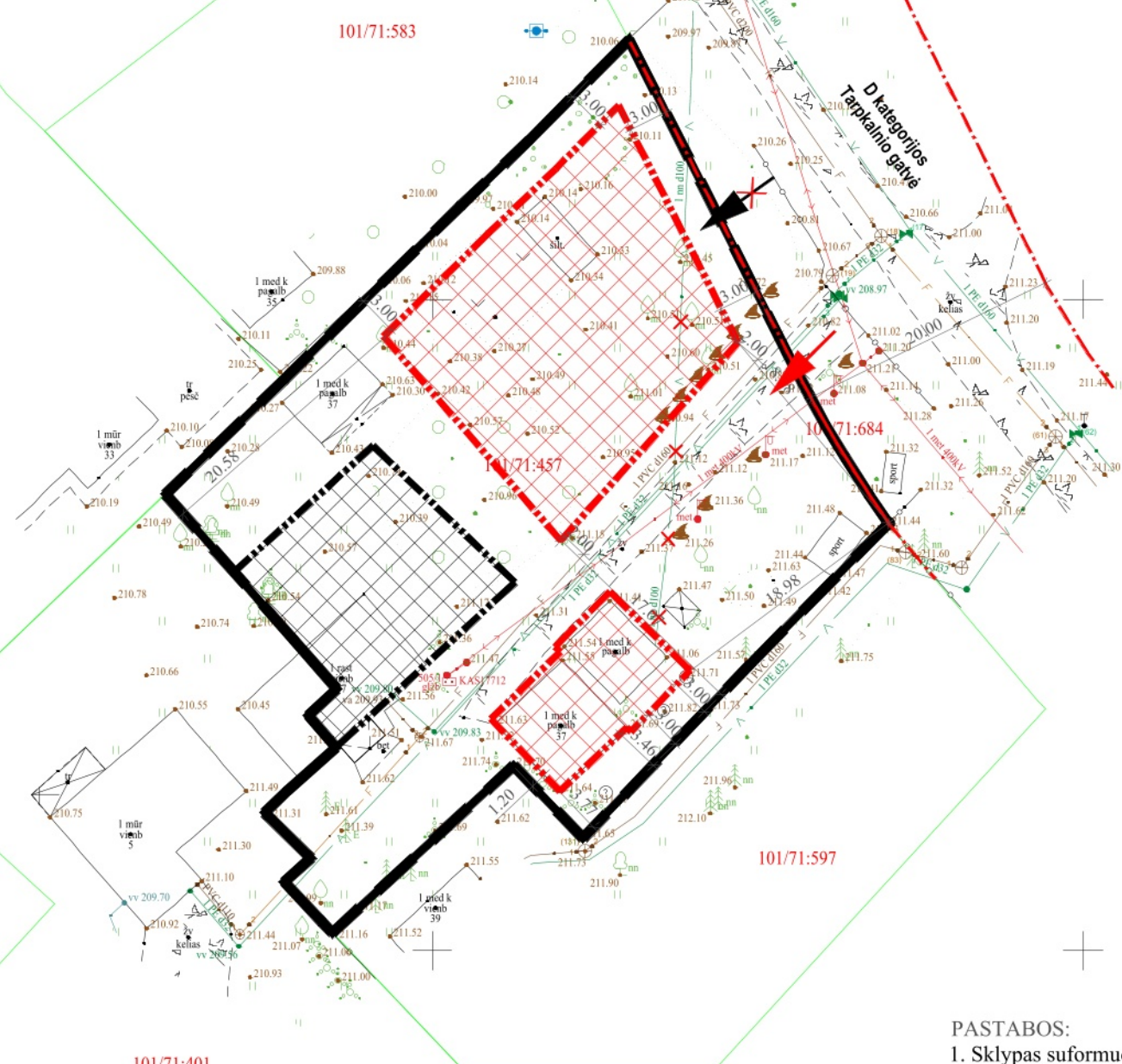
Adomas Bužinskas



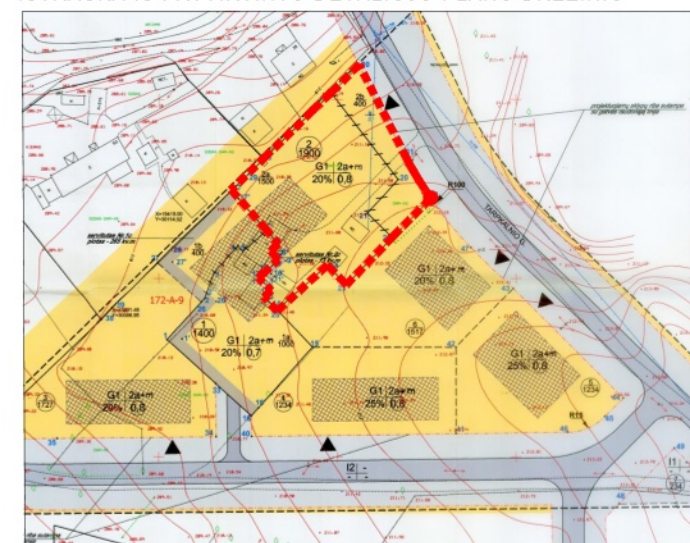
76/31-0113 76/31-0116

101/71:244

583750
6058650



ISTRAUKA IŠ PATVIRTINTO DETALIOJO PLANO BRĖŽINIO



SUTARTINIAI ŽYMĖJIMAI

- Planuojamos teritorijos riba (sutampa su sklypo riba)
- Planuojamo sklypo riba
- Gretimų sklypų ribos
- Statybos riba, pagal galiojantį detalų planą
- ◇◇◇◇◇ Detalioju planu suplanuota statybos zona
- Naujai planuojama statybos riba
- ◇◇◇◇◇ Naujai planuojama statybos zona
- ✗➔ Naikinamas anksčiau suplanuotas įvažiavimas/išvažiavimas iš sklypo
- ➔ Projektuojamas naujas įvažiavimas / išvažiavimas
- Demontuojami vandentiekio tinklai, patenkantys į naujai planuojamą statybos zoną

PASTABOS:

1. Sklypas suformuotas 2006-03-07 d. Vilniaus miesto savivaldybės administracijos direktoriaus įsakymu Nr. 30-413 "Dėl teritorijos prie Tarpkalnio g. 37 detaliojo plano tvirtinimo".
2. Sklypo Nr. 2 privalomieji teritorijos naudojimo reglamentai - nekeičiami.
3. Šiuo projektu sklype Nr. 2 koreguojama statybos zona ir statybos riba, įvažiavimo/išvažiavimo vieta, naikinamas esamas vandentiekio tinklas patenkantis į naujai planuojamą statybos zoną.

Integracijos į TIIS sistemą numeris: TIIS1-.....20250527-035376

Topografinio plano b?seną galite pasitikrinti adresu: https://maps.planuojastatau.lt/map/ti_edr

Sklypo rib? šaltinis Registr? centras, V?

Tarpkalnio g. 37, 02124 Vilnius, Vilniaus m. sav.					
Topografinis planas – pilnas turinys				Mastelis	Tikslumas, m
				1:500	Horizontalus
Kv. paž. Nr.	Vardas, pavard?	Parašas	Data	lap? sk.	0.10
1GKV-493	Ž.Daugirdas		2025 05	1/1	Vertikalus
1GKV-491	A.Liepinien?		2025 05	46-T-2025	0.09
Koordinaci? sistema LKS-94 Aukšči? sistema LAS07 Geoido modelis LIT20G		UAB "VILNIAUS GEODEZIJA", Vilkp?d?s g. 8, Vilnius. +370 618 80921 info@vilniausgeodezija.lt			

Atest. Nr.	UAB "MEIRISTA" Panerių g. 64, Vilnius, tel. 069947231, el. p. meiristaub@gmail.com			Teritorijos prie Tarpkalnio g. 37 detaliojo plano koregavimas sklype Tarpkalnio g. 37 (kadastro Nr. 0101/0071:361) supaprastinta tvarka	
	Pareigos	V. Pavardė	Parašas	Data	BRĖŽINYS SU KOREGUOJAMA STATYBOS RIBA IR STATYBOS ZONA BEI KOREGUOJAMA ĮVAŽIAVIMO/IŠVAŽIAVIMO VIETA IR NAIKINAMU VANDENTIEKIO TINKLU M1:500
TPV0047	PV	G. Meidutė		2026-01	
19253	PDV	G. Meidutė		2026-01	
Etapas	Planavimo iniciatoriai:			K-VT-13-25-1039	Lapas
DPK	juridiniai asmenys			645-DPK-2025	Lapų
					1
					1

DETALŪS METADUOMENYS

Dokumento sudarytojas (-ai)	Vilniaus miesto savivaldybė 188710061, Konstitucijos pr. 3, LT-09601, Vilnius
Dokumento pavadinimas (antraštė)	DĖL TERITORIJOS PRIE TARPKALNIO G. 37 DETALIOJO PLANO SPRENDINIŲ KOREGAVIMO SKLYPE TARPKALNIO G. 37 (KADASTRO NR. 0101/0071:361) SUPAPRASTINTA TVARKA TVIRTINIMO
Dokumento registracijos data ir numeris	2026-02-18 Nr. 30-402/26
Dokumento gavimo data ir dokumento gavimo registracijos numeris	–
Dokumento specifikacijos identifikavimo žymuo	ADOC-V1.0
Parašo paskirtis	Pasirašymas
Parašą sukūrusio asmens vardas, pavardė ir pareigos	Adomas Bužinskas, Administracijos direktorius, Administracijos direktorius
Sertifikatas išduotas	ADOMAS BUŽINSKAS, Vilniaus miesto savivaldybės administracija LT
Parašo sukūrimo data ir laikas	2026-02-18 16:54:08 (GMT+02:00)
Parašo formatas	XAdES-T
Laiko žymoje nurodytas laikas	2026-02-18 16:54:09 (GMT+02:00)
Informacija apie sertifikavimo paslaugų teikėją	ADIC CA ECC, Asmens dokumentu israsymo centras prie LR VRM LT
Sertifikato galiojimo laikas	2024-06-18 10:06:41 – 2028-06-17 10:06:41
Informacija apie būdus, naudotus metaduomenų vientisumui užtikrinti	"Registravimas" paskirties metaduomenų vientisumas užtikrintas naudojant "RCSC IssuingCA-2, VI Registru Centras - i.k. 124110246 LT" išduotą sertifikatą "Dokumentų valdymo sistema Avilys, Vilniaus miesto savivaldybės administracija, į.k. 188710061 LT", sertifikatas galioja nuo 2024-12-18 11:49:40 iki 2027-12-18 11:49:40
Pagrindinio dokumento priedų skaičius	1
Pagrindinio dokumento pridedamų dokumentų skaičius	–
Priedamo dokumento sudarytojas (-ai)	–
Priedamo dokumento pavadinimas (antraštė)	–
Priedamo dokumento registracijos data ir numeris	–
Programinės įrangos, kuria naudojantis sudarytas elektroninis dokumentas, pavadinimas	Dokumentų valdymo sistema „Avilys“, versija 3.5.88
Informacija apie elektroninio dokumento ir elektroninio (-ių) parašo (-ų) tikrinimą (tikrinimo data)	Atitinka specifikacijos keliamus reikalavimus. Visi dokumente esantys elektroniniai parašai galioja (2026-02-18 17:36:30)
Paieškos nuoroda	–
Papildomi metaduomenys	Nuorašą suformavo 2026-02-18 17:36:30 Dokumentų valdymo sistema „Avilys“