



**VILNIAUS MIESTO SAVIVALDYBĖS
ADMINISTRACIJOS DIREKTORIUS**

**ĮSAKYMAS
DĖL APIE 29,6 HA IR APIE 2,3 HA TERITORIJŲ ŠALIA DŽIAUGSMO IR
STRIELČIUKŲ GATVIŲ DETALIOJO PLANO SPRENDINIŲ KOREGAVIMO ŽEMĖS
SKLYPE JONO VAILOKAIČIO G. 21 TVIRTINIMO**

Nr.
Vilnius

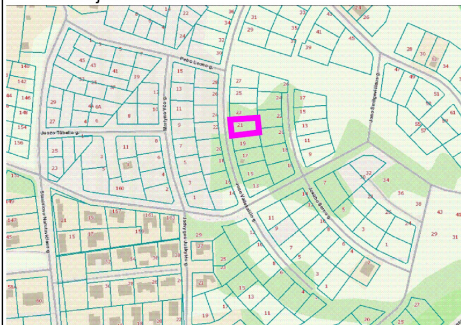
Vadovaudamasis Lietuvos Respublikos vietos savivaldos įstatymo 27 straipsnio 4 dalimi, Lietuvos Respublikos teritorijų planavimo įstatymo 27 straipsnio 4 dalimi, 28 straipsnio 9 dalimi, Lietuvos Respublikos aplinkos ministro 2014 m. sausio 2 d. įsakymu Nr. D1-8 „Dėl Kompleksinio teritorijų planavimo dokumentų rengimo taisyklių patvirtinimo“ patvirtintų Kompleksinio teritorijų planavimo dokumentų rengimo taisyklių 323.1 papunkčiu ir Vilniaus miesto savivaldybės mero 2024 m. sausio 4 d. potvarkio Nr. 955-30/24 „Dėl Vilniaus miesto savivaldybės administracijos direktoriaus įgaliojimo“ 1.1.2 papunkčiu,

t v i r t i n u Vilniaus miesto savivaldybės tarybos 2013 m. liepos 24 d. sprendimu Nr. 1-1407 „Dėl apie 29,6 ha ir apie 2,3 ha teritorijų šalia Džiaugsmo ir Strielčiukų gatvių detaliojo plano tvirtinimo“ patvirtinto apie 29,6 ha ir apie 2,3 ha teritorijų šalia Džiaugsmo ir Strielčiukų gatvių detaliojo plano sprendinių koregavimą žemės sklype Jono Vailokaičio g. 21 (kadastru Nr. 0101/0063:621), kuriuo tikslinama sklypo statinių statybos zona ir ribos pagal pridedamą sklypo planą, kuriam pritarė Teritorijų planavimo komisija.

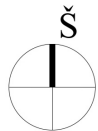
Administracijos direktorius

Adomas Bužinskas

Situacijos schema



Objekto vieta



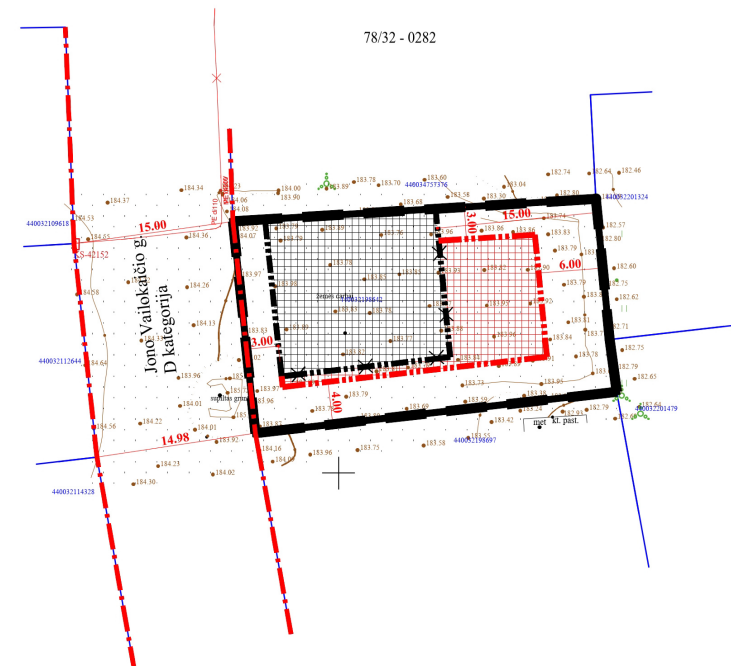
SUTARTINIAI ŽYMĖJIMAI

- Planuojamas (koreguojamas) teritorijos riba
- Esamo (koreguojamo) sklypų riba
- Gretimų sklypų ribos
- Statinių statybos riba, pagal galiojantį detalųjį planą
- Statinių statybos zona, pagal galiojantį detalųjį planą
- Naikinama anksčiau suplanuota statybos zonos riba
- Naujai formuojama statybos zonos riba
- Padidinama statinių statybos zona
- J. Vailokaičio gatvės raudonoji linija

400350
40061500



Ištrauka iš galiojančio detaliojo plano brėžinio



PASTABOS:

1. Sklypas suformuotas 2013-07-24 d. Vilniaus miesto savivaldybės tarybos sprendimu "Dėl apie 29,6 ha ir 2,3 ha teritorijų šalia Džiaugsmo ir Strielčiųų gatvių detaliojo plano tvirtinimo" Nr. 1-1407.
2. Sklypo Nr. 74 privalomieji teritorijos naudojimo reglamentai - nekeičiami.
3. Vandens tiekimo, nuotekų tvarkymo, šildymo būdo sprendiniai nekeičiami ir lieka galioti pagal detaliojo plano "Apie 29,6 ha ir 2,3 ha teritorijų šalia Džiaugsmo ir Strielčiųų gatvių detalūs planas" sprendinius.
4. Susisiekimo sprendiniai nekeičiami ir lieka galioti pagal detaliojo plano "Apie 29,6 ha ir 2,3 ha teritorijų šalia Džiaugsmo ir Strielčiųų gatvių detalūs planas" sprendinius.
5. Šiuo projektu koreguojama sklype Nr. 74 statinių statybos zona, statybos riba.

Atest. Nr.	UAB "MEIRISTA" Panerių g. 64, Vilnius, tel. 869947231, el. p. meiristaub@gmail.com				APIE 29.6 HA IR 2.3 HA TERITORIJŲ ŠALIA DŽIAUGSMO IR STRIELČIUKŲ GATVIŲ. 11 DETALIOJO PLANO, STATINIŲ STATYBOS ZONOS, STATYBOS RIBŲ KOREGAVIMAS SKLYPE NR. 74 (KADASTRO NR. 0101/0063:621, J. VAILOKAIČIO G. 21, VILNIUJE)
	Pareigos	V. Pavardė	Parašas	Data	BRĖŽINYS SU KOREGUOJAMA STATINIŲ STATYBOS ZONA, RIBA M 1:500
TPV0047 19253	PV PDV	G. Meidutė G. Meidutė		2025-02-17 2025-02-17	
Etapas	Statytojai: Fiziniai asmenys				TPD Nr. K-VT-13-24-1413
DPK					610-DPK-2024
					Lapas Lapų 1 1

DETALŪS METADUOMENYS

Dokumento sudarytojas (-ai)	Vilniaus miesto savivaldybė 188710061, Konstitucijos pr. 3, LT-09601, Vilnius
Dokumento pavadinimas (antraštė)	DĖL APIE 29,6 HA IR APIE 2.3 HA TERITORIJŲ ŠALIA DŽIAUGSMO IR STRIELČIUKŲ GATVIŲ DETALIOJO PLANO SPRENDINIŲ KOREGAVIMO ŽEMĖS SKLYPE JONO VAILOKAIČIO G. 21 TVIRTINIMO
Dokumento registracijos data ir numeris	2025-03-20 Nr. 30-660/25
Dokumento gavimo data ir dokumento gavimo registracijos numeris	–
Dokumento specifikacijos identifikavimo žymuo	ADOC-V1.0
Parašo paskirtis	Pasirašymas
Parašą sukūrusio asmens vardas, pavardė ir pareigos	Adomas Bužinskas, Administracijos direktorius, Administracijos direktorius
Sertifikatas išduotas	ADOMAS BUŽINSKAS, Vilniaus miesto savivaldybės administracija LT
Parašo sukūrimo data ir laikas	2025-03-20 09:09:30 (GMT+02:00)
Parašo formatas	XAdES-T
Laiko žymoje nurodytas laikas	2025-03-20 09:09:38 (GMT+02:00)
Informacija apie sertifikavimo paslaugų teikėją	ADIC CA ECC, Asmens dokumentu israsymo centras prie LR VRM LT
Sertifikato galiojimo laikas	2024-06-18 10:06:41 – 2028-06-17 10:06:41
Informacija apie būdus, naudotus metaduomenų vientisumui užtikrinti	"Registravimas" paskirties metaduomenų vientisumas užtikrintas naudojant "RCSC IssuingCA-2, VI Registru Centras - i.k. 124110246 LT" išduotą sertifikatą "Dokumentų valdymo sistema Avilys, Vilniaus miesto savivaldybės administracija, į.k. 188710061 LT", sertifikatas galioja nuo 2024-12-18 11:49:40 iki 2027-12-18 11:49:40
Pagrindinio dokumento priedų skaičius	1
Pagrindinio dokumento pridedamų dokumentų skaičius	–
Priedamo dokumento sudarytojas (-ai)	–
Priedamo dokumento pavadinimas (antraštė)	–
Priedamo dokumento registracijos data ir numeris	–
Programinės įrangos, kuria naudojantis sudarytas elektroninis dokumentas, pavadinimas	Dokumentų valdymo sistema „Avilys“, versija 3.5.74.2
Informacija apie elektroninio dokumento ir elektroninio (-ių) parašo (-ų) tikrinimą (tikrinimo data)	Atitinka specifikacijos keliamus reikalavimus. Visi dokumente esantys elektroniniai parašai galioja (2025-03-20 09:21:00)
Paieškos nuoroda	–
Papildomi metaduomenys	Nuorašą suformavo 2025-03-20 09:21:00 Dokumentų valdymo sistema „Avilys“