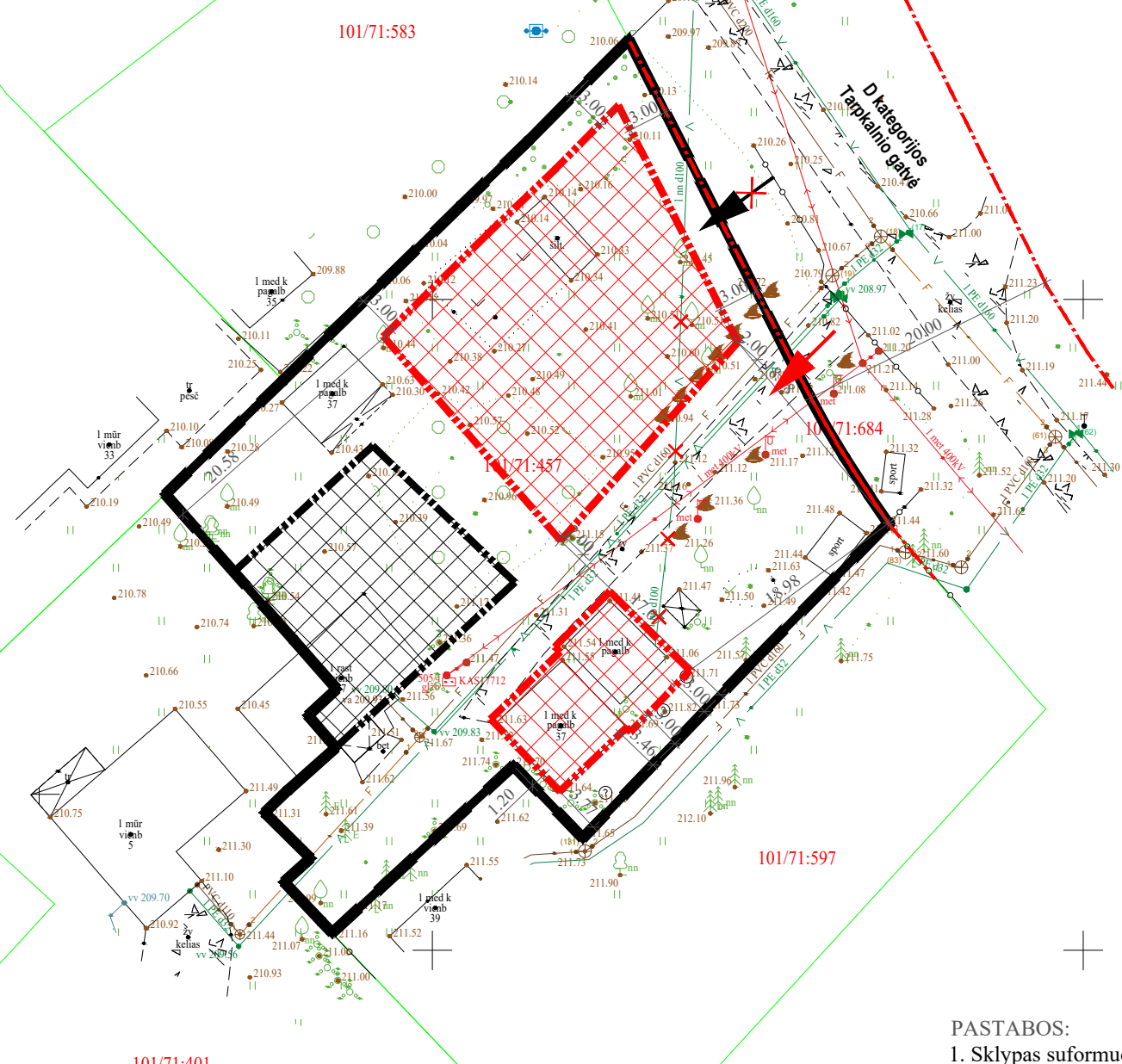

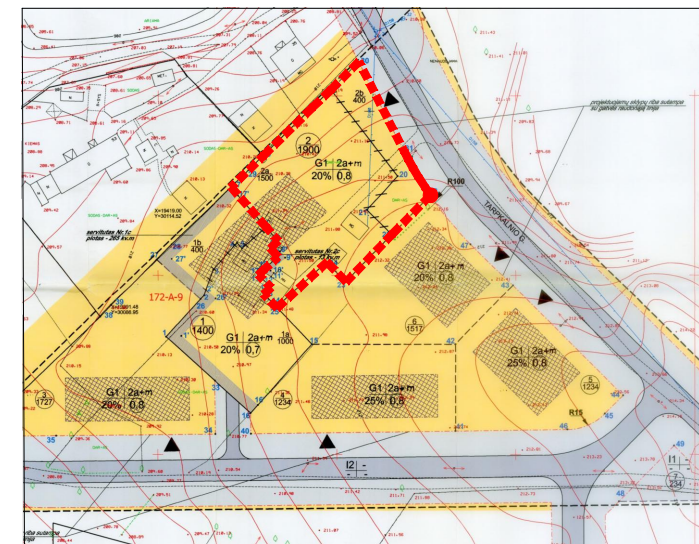


ISTRAUKA IŠ PATVIRTINTO DETALIOJO PLANO BRĖŽINIO



SUTARTINIAI ŽYMĖJIMAI

- Planuojamos teritorijos riba (sutampa su sklypo riba)
- Planuojamo sklypo riba
- Gretimų sklypų ribos
- Statybos riba, pagal galiojantį detalų planą
- Detaлиюjau planu suplanuota statybos zona
- Naujai planuojama statybos riba
- Naujai planuojama statybos zona
- Naikinamas anksčiau suplanuotas įvažiavimas/ išvažiavimas iš sklypo
- Projektuojamas naujas įvažiavimas / išvažiavimas
- Demontuojami vandentiekio tinklai, patenkantys į naujai planuojamą statybos zoną

PASTABOS:

1. Sklypas suformuotas 2006-03-07 d. Vilniaus miesto savivaldybės administracijos direktoriaus įsakymu Nr. 30-413 "Dėl teritorijos prie Tarpkalnio g. 37 detaliojo plano tvirtinimo".
2. Sklypo Nr. 2 privalomieji teritorijos naudojimo reglamentai - nekeičiami.
3. Šiuo projektu sklype Nr. 2 koreguojama statybos zona ir statybos riba, įvažiavimo/ išvažiavimo vieta, naikinamas esamas vandentiekio tinklas patenkantis į naujai planuojamą statybos zoną.

Integracijos į TIIS sistemą numeris: TIIS1-.....20250527-035376
 Topografinio plano b?seną galite pasitikrinti adresu: https://maps.planuojustatau.lt/map/ti_edr
 Sklypo rib? šaltinis Registr? centras, V?

Tarpkalnio g. 37, 02124 Vilnius, Vilniaus m. sav.					
Topografinis planas – pilnas turinys				Mastelis	Tikslumas, m
				1:500	Horizontalus
Kv. paž. Nr.	Vardas, pavard?	Parašas	Data	lap? sk.	0.10
1GKV-493	Ž.Daugirdas		2025 05	1/1	Vertikalus
1GKV-491	A.Liepinien?		2025 05	46-T-2025	0.09
Koordinaci? sistema LKS-94 Aukšči? sistema LAS07 Geoido modelis LIT20G		UAB "VILNIAUS GEODEZIJA", Vilki?d?s g. 8, Vilnius. +370 618 80921 info@vilniausgeodezija.lt			

Atest. Nr.	UAB "MEIRISTA" Panerių g. 64, Vilnius, tel. 069947231, el. p. meiristauab@gmail.com			Teritorijos prie Tarpkalnio g. 37 detaliojo plano koregavimas sklype Tarpkalnio g. 37 (kadastro Nr. 0101/0071:361) supaprastinta tvarka	
	Pareigos	V. Pavardė	Parašas	Data	BRĖŽINYS SU KOREGUOJAMA STATYBOS RIBA IR STATYBOS ZONA BEI KOREGUOJAMA ĮVAŽIAVIMO/ IŠVAŽIAVIMO VIETA IR NAIKINAMU VANDENTIEKIO TINKLU M1:500
TPV0047	PV	G. Meidutė		2026-01	
19253	PDV	G. Meidutė		2026-01	
Etapas	Planavimo iniciatoriai:			K-VT-13-25-1039	Lapas
DPK	juridiniai asmenys			645-DPK-2025	Lapų
					1
					1