Situacijos planas

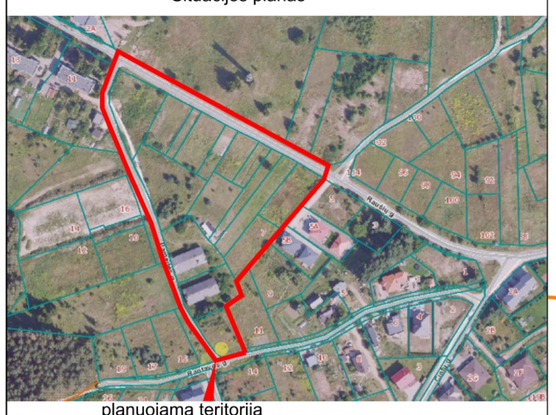

planuojama teritorija

Ištrauka iš Vilniaus m. savivaldybės teritorijos bendrojo plano

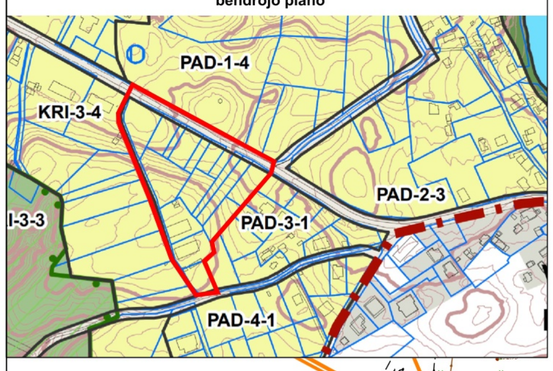

SUTARTINIAI ŽYMĖJIMAI

	DETALIOJO PLANO GALIOJIMO RIBA
	NEKILNOJAMOJO TURTO REGISTRE ĮREGISTRUOTO SKLYPO RIBOS
	GRETIMŲ REGISTRUOTŲ SKLYPŲ RIBOS
	GAMTINIO KARKASO RIBA
	PROJEKTUOJAMŲ SKLYPŲ RIBOS
	GATVIŲ RAUDONŲJŲ LINIJŲ RIBA
	STATYBOS RIBA
	ĮVAŽIAVIMAS - IŠVAŽIAVIMAS
	STATOMŲ STATINIŲ ZONA
F1	PLANUOJAMI ŪKINIŲ NUOTEKŲ TINKLAI (SU APSAUGOS ZONA PO 2,5M.)
V1	PLANUOJAMI VANDENTIEKIO TINKLAI (SU APSAUGOS ZONA PO 2,5M.)
	SERVITUTO ZONA
	STATOMŲ STATINIŲ ZONA GALIMA IŠKĖLUS VANDENTIEKIO TINKLUS
	NAIKINAMŲ SERVITUTŲ ZONA
	SĄLYGINĖ GAISRINIŲ HIDRANTŲ VIETA
TP	SĄLYGINĖ TRANFORMATORINĖS VIETA ***(poreikis ir vieta gali būti tikslinama techniniame projekte)*** SU 5 METRŲ APSAUGOS ZONA

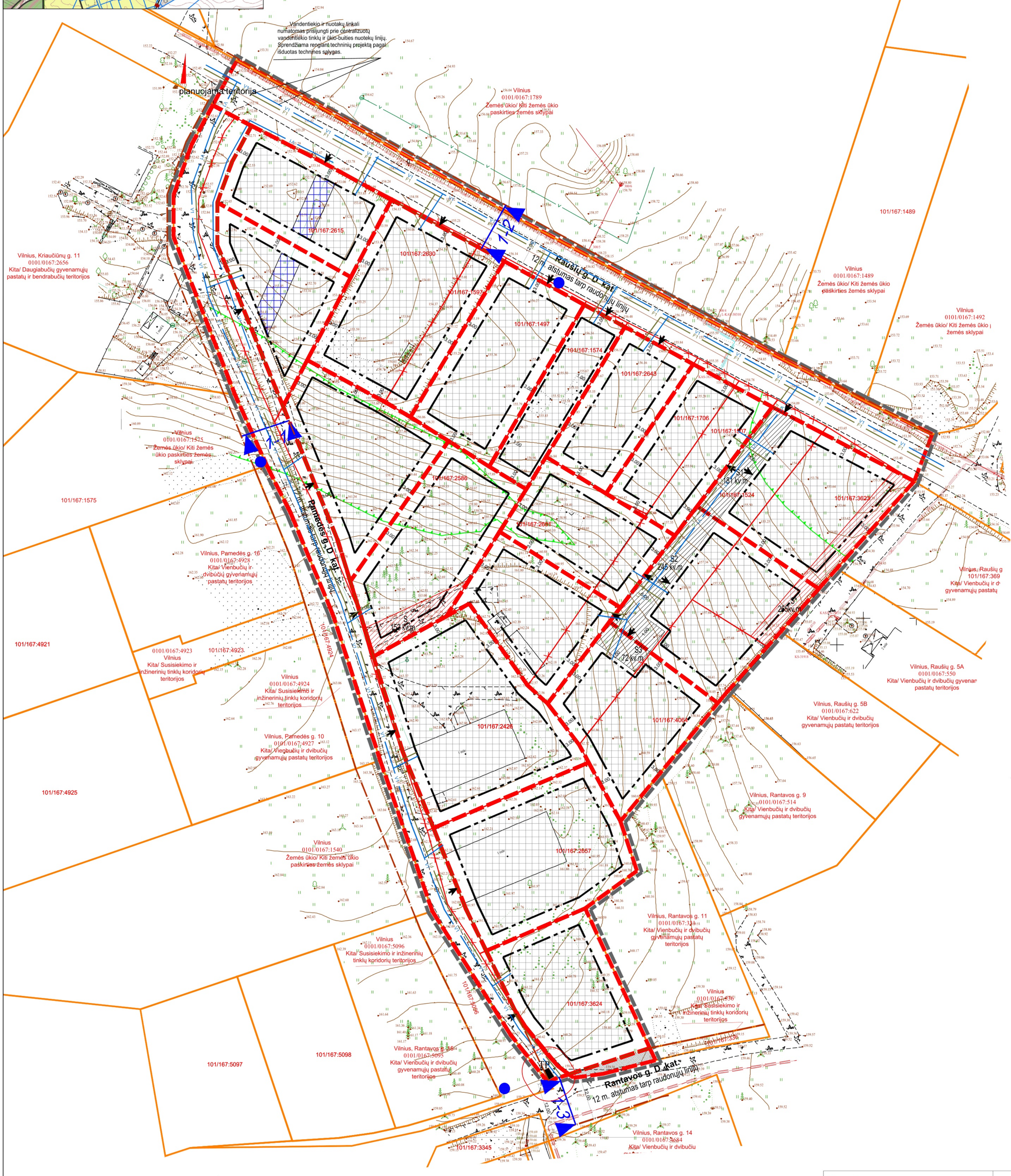

PAMEDĖS G.
D KATEGORIJOS GATVĖ
PJŪVIS 1-1

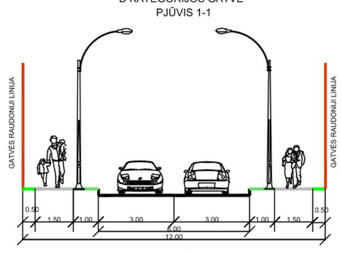

RAUŠIŲ G.
D KATEGORIJOS GATVĖ
PJŪVIS 1-2

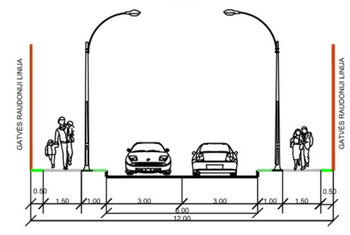

RANTAVOS G.
D KATEGORIJOS GATVĖ
PJŪVIS 1-3

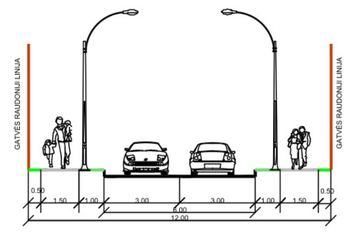

Marius Tenikaitis individuali veikla Nr. 062573
Adresas: Verkių g. 29, 09108 Vilnius Mob. tel.: 8-672 53547, El.paštas: tenikmar@gmail.com

OBJEKTAS	TIIIS1-20220920-069351	Topografinis planas – pilnas turinys M 1:500	Vilniaus m., Kunigiškių g.
KOORDINAČIŲ SISTEMA: LKS-94	AUKŠČIŲ SISTEMA: LAS07	**Pasiektas geodezinių matavimų tikslumas:** Horizontalios padėties (VKP) 10 cm ; Vertikalios padėties (VKP) 10 cm.	
	Kvalifikacijos pažymėjimo Nr. 1GKV-369		
GEODEZININKAS	VARDAS IR PAVARDĖ [redacted]	Lapų sk.	DATA
	Marius Tenikaitis	1/1	2022.09

LIETUVOS RESPUBLIKA MARIUS TENIKAITIS INDIVIDUALI VEIKLA VILNIUS

A.V.

MB „GarnytėLT“
Įm. kodas 305694599, el.p. info@garnyte.com, tel. +370 628 01048

Apie 2,04 ha teritorijos tarp Raušių, Pamedės ir Rantavos gatvių detalusis planas teritorijų planavimo proceso inicijavimo pagrindu

Atestato Nr.	Pareigos	V. Pavardė	Parašas	Brėžinys:	Laida
	DIR. /ARCH.	E. GARNYTĖ	[redacted]	SUSISIEKIMO IR INŽINERINĖS INFRASTRUKTŪROS BRĖŽINYS M 1:500	0
0074	P.V.	M. VAINIUS			

Etapas		Žymuo:	Lapas	Lapų
DP	Iniciatorius: privatus asmuo	K-VT-13-24-653	1	1