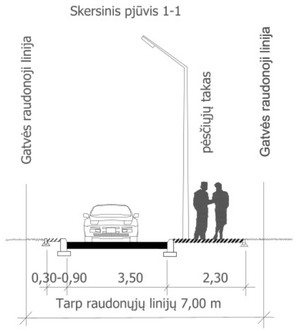

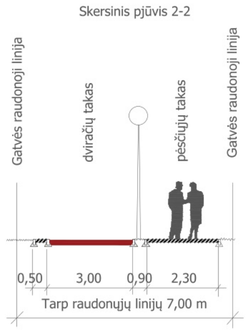

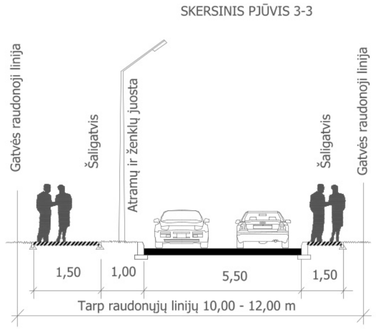

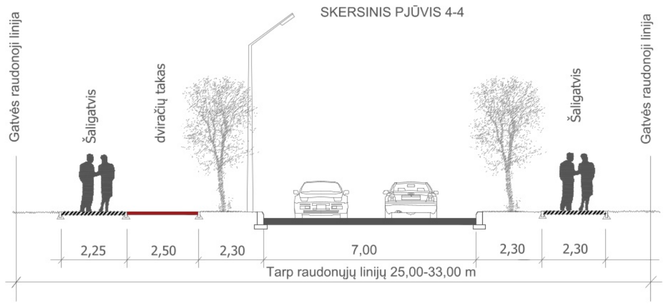

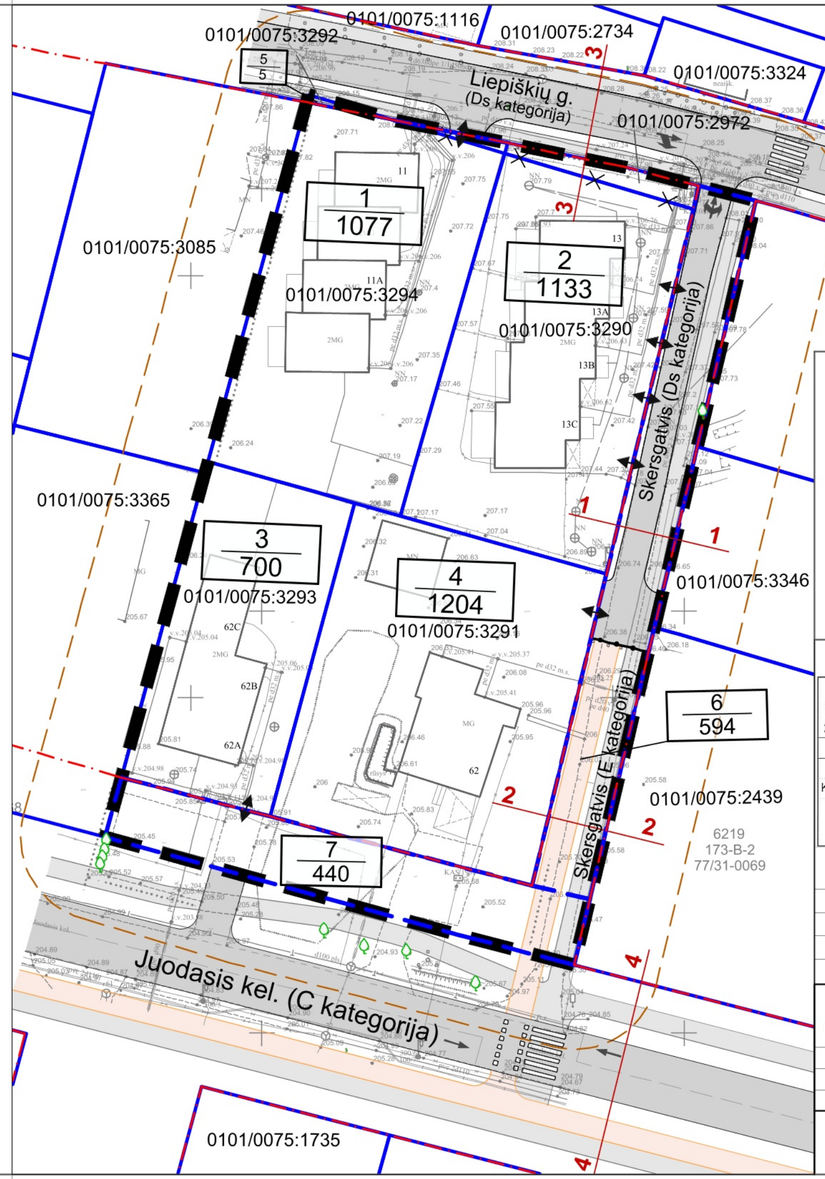

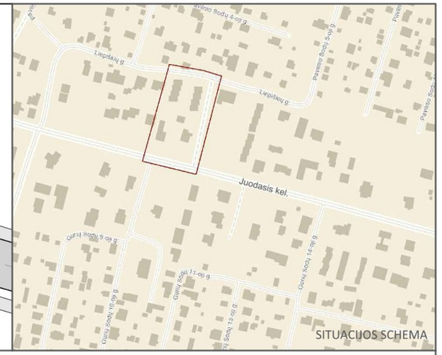

SUTARTINIAI ŽENKLAI

- Planuojamos teritorijos riba
- 10 m riba nuo detaliojo plano galiojimo ribos
- Esamų sklypų ribos
- Naikinamos sklypų ribos
- Naujai formuojamo sklypo ribos
- Gatvių raudonosios linijos
- Reglamentinės zonos riba
- Įvažiavimo - išvažiavimo vieta (esama)
- Gatvės važiuojamosios dalies riba
- Planuojami dviračių takai
- Planuojami pėsčiųjų takai
- x / y — Sklypo, jo dalies Nr. / Sklypo, jo dalies plotas, m²

Pastabos:

1. Sklype Nr. 3 įvažiavimo – išvažiavimo vieta iš Juodojo kelio suplanuota pagal 2015-06-01 statybos leidime Nr. LNS-01-150601-00604 suprojektuotą eismo jungtį.

Topografinis inžinerinis planas sutikslintas TOPD Suteiktas unikalus numeris 13:20:7873

licencijos 1GKV-562 2M-M-1127	Vilniaus planas	objektas:	Juodasis kel. , Vilnius		
		užsakovas:			
Kartografas [redacted]NĖ		brėžinys:	topografinis inžinerinis planas		
		koord. sistema	aukščių sistema	horizontalės	mastelis	lapas / lapų
		LKS-94 / vietinė	LAS07	kas 0.5 m.	1 : 500	1 / 1

Savivaldybės "VILNIAUS PLANAS" Įmonė

0 20 40 60 80 100 200 300 m

LAIDA	IŠLEIDIMO DATA	LAIDOS STATUSAS, KEITIMO PRIEŽASTIS (JEI TAIKOMA)
0	2025-04-03	

KVAL. PATV. DOK. NR.			
A 279	PV	Linas Sinkevičius	
	arch.	le[redacted]ė	

VILNIAUS VYSTYMO KOMPANIJA

Statinio projekto pavadinimas
SKLYPO (KADASTRO NR. 0101 / 0075: 2314) JUODASIS KELIAS 62, VILNIUJE, DETALIOJO PLANO (REGISTRO NR. T00060011) KEITIMAS SKLYPE LIEPIŠKIŲ G.13 IR ŠALIA ESANČIOJE TERITORIJOJE

Statinio numeris ir pavadinimas, dokumento pavadinimas
SUSISIEKIMO SISTEMOS BRĖŽINYS
MASTELIS 1:500

Laida: 0

LT	Statytojas ir (arba) užsakovas	Dokumento žymuo	Lapas	Lapų
	Vilniaus miesto savivaldybės administracijos direktorius	VP 23-153	1	1