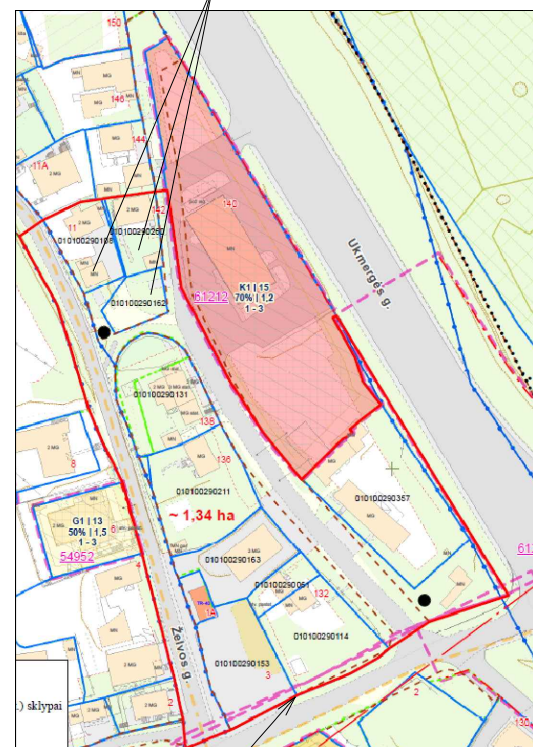
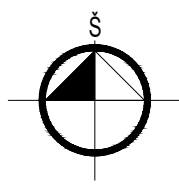


PLANUOJAMA TERITORIJA
PERTVARKOMI SKLYPAI



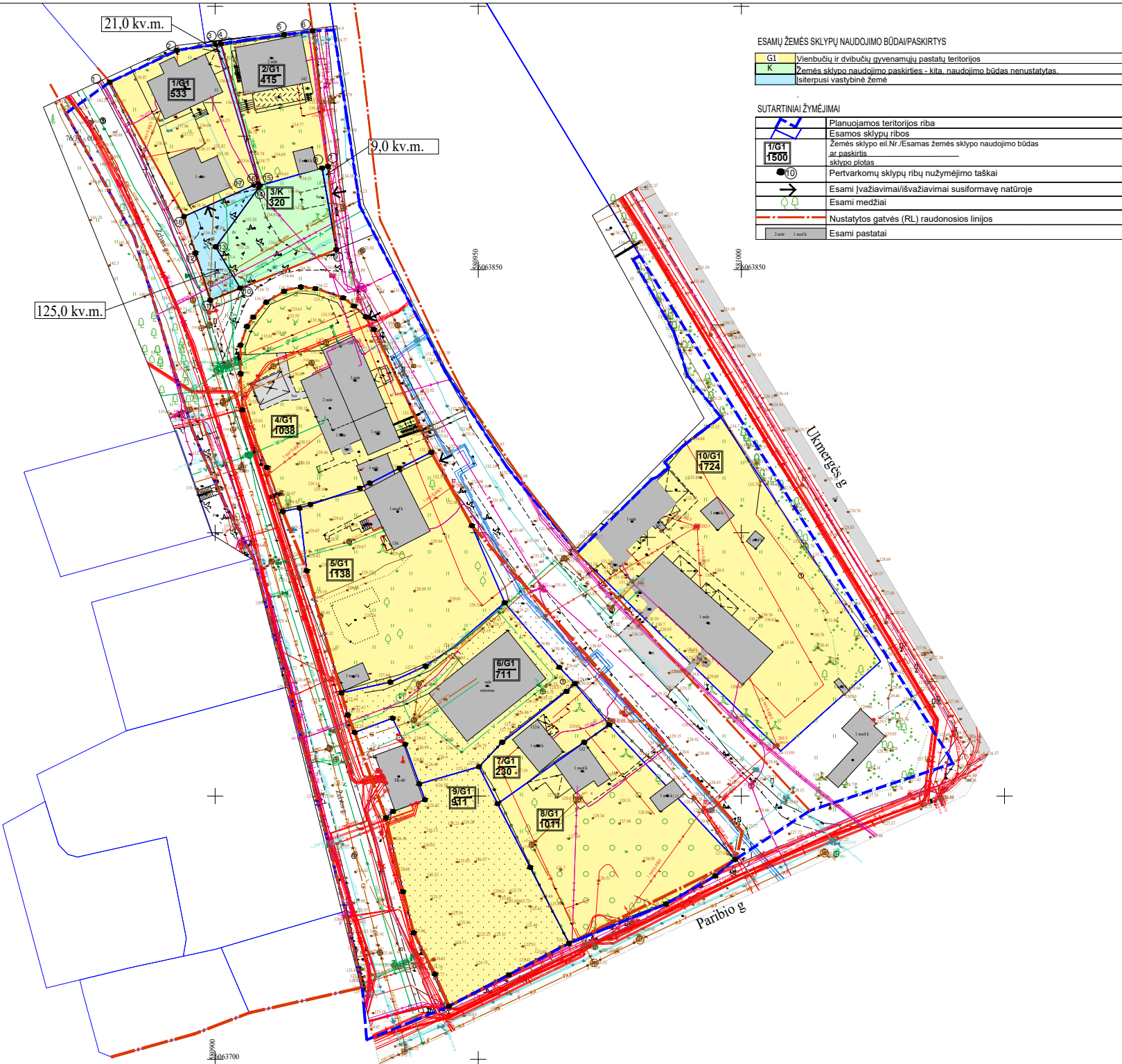
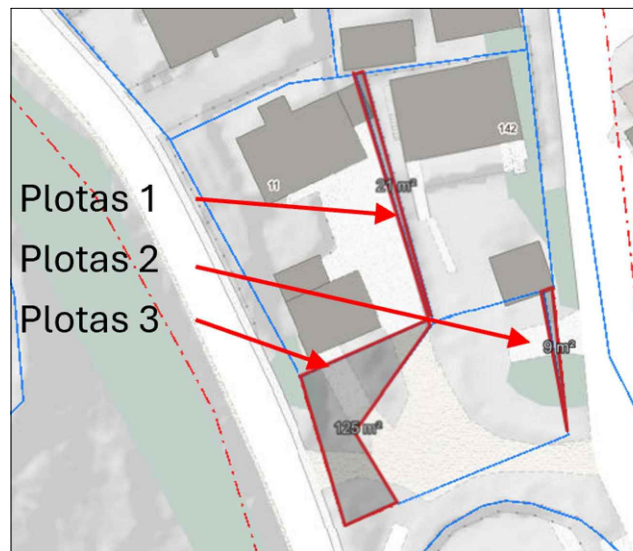
PLANUOJAMA TERITORIJA



PASTABOS:

1. Sklypas kadastro Nr. 0101/0029:162; Nr. 0101/0029:260; Nr. 0101/0029:108. Pagal planavimo darbų programą ir Vilniaus m. sav. raštą 2025-04-01 Nr. A51-54498/25 dėl susitarimo pirkti įsiterpusio laisvos valstybinės žemės plotą nustatyti 3 plotai prie pertvarkomų sklypų ribų.
 1 plotas - 21 kv. m prie sklypų kad. Nr. 0101/0029:260; Nr. 0101/0029:108;
 2 plotas - 9 kv. m prie sklypų kad. Nr. 0101/0029:162; Nr. 0101/0029:260;
 3 plotas - 125 kv. m prie sklypų kad. Nr. 0101/0029:108; Nr. 0101/0029:162.
 Pertvarkomų sklypų bendrasavininkai gali pateikti Vilniaus miesto savivaldybės administracijai rašytinį susitarimą dėl pageidaujamų pirkti ar nuomoti įsiterpusio žemės ploto dalių dydžio. Besiribojančių žemės sklypų savininkams nesutarus, parduodamo ar išnuomojamo žemės ploto dydis besiribojančio žemės sklypo savininkui ar nuomininkui nustatomas proporcingai žemės sklypo kraštinei, kuria pageidaujantį pirkti ar nuomoti įsiterpusį žemės plotą asmens privatus žemės sklypas ribojasi su įsiterpusiu laisvos žemės plotu, ilgiui.
 2. Įvažiavimai į sklypus nužymėti tik esami, aiškiai matomi natūroje.

ĮSITERPUSIŲ SVALSTYBINIŲ ŽEMĖS PLOTŲ SCHEMA



ESAMŲ ŽEMĖS SKLYPŲ NAUDOJIMO BŪDAI/PASKIRTYS

G1	Vienbučių ir dvibučių gyvenamųjų pastatų teritorijos
K	Žemės sklypo naudojimo paskirties - kita, naudojimo būdas nenustatytas, įsiterpusi valstybinė žemė

SUTARTINAI ŽYMĖJIMAI

[Blue dashed line]	Planuojamos teritorijos riba
[Red dashed line]	Esamos sklypų ribos
[Yellow box]	Žemės sklypo eil.Nr./Esamas žemės sklypo naudojimo būdas ar paskirtis sklypo plotas
[Black circle]	Pertvarkomų sklypų ribų nužymėjimo taškai
[Black arrow]	Esami įvažiavimai/įvažiavimai susiformavę natūroje
[Green circle]	Esami medžiai
[Red dashed line]	Nustatytos gatvės (RL) raudonosios linijos
[Grey rectangle]	Esami pastatai

THIS objekto Nr.
THIS1-20251111-077164



Horizontalus tikslumas - 3cm, Vertikalus tikslumas 5cm		
Geoidas LIT203d		
Koordinacijų sistema: LKS 94		
Aukščių sistema: LAS07		
PAREIGOS	PAVARDE	PARASAS
Direktorius	P.Gotovskis	<i>[Signature]</i>
Matininkas	M.Šagockis	<i>[Signature]</i>
Kvalifikacijos pažymėjimas IGRV-1098		
UŽSAKOVAS		
privatus asmuo		

UAB "GEO GROUP" Geo Group			
į.k. 302440460 Vilniaus m. Gabijos g. 40-59 mob. +37087703016			
Ukmergės g. 163, 08100 Vilnius, Vilniaus m. sav.			
BREŽINYS	Topografinis planas (pilnas turinys)		
Objekto Nr.	MASTELIS	Lapas/Lapų	Data
ID25-204	1:500	1/1	2025-11-10

MAKSIM SAGOIKO
Digitally signed by MAKSIM SAGOIKO
DN: cn=MAKSIM SAGOIKO, o=L, email=maksim@geogroup.lt, Date: 2025.11.11 08:24:19 +0200

ATEST. NR.	IVP Nr.402871 Architektas Dmitrij Kaidašov el.p.: architect.dmitrij@gmail.com, tel.+37068574269	1,34 ha teritorijos prie Želvos g. detalusis planas	
A1454	PV	D. Kaidašov	brėžinys: ESAMOS BŪKLĖS ĮVERTINIMO BRĖŽINYS
A1454	Arch.	D. Kaidašov	
ETAPAS DP	INICIATORIUS: Fizinis asmuo SU DETALIOJO PLANO SPRENDINIAI SUSIPAŽINAVI TVIRTINU		žymuo: DP-AR-2025-09
			LAPAS 1
			LAPŲ 1