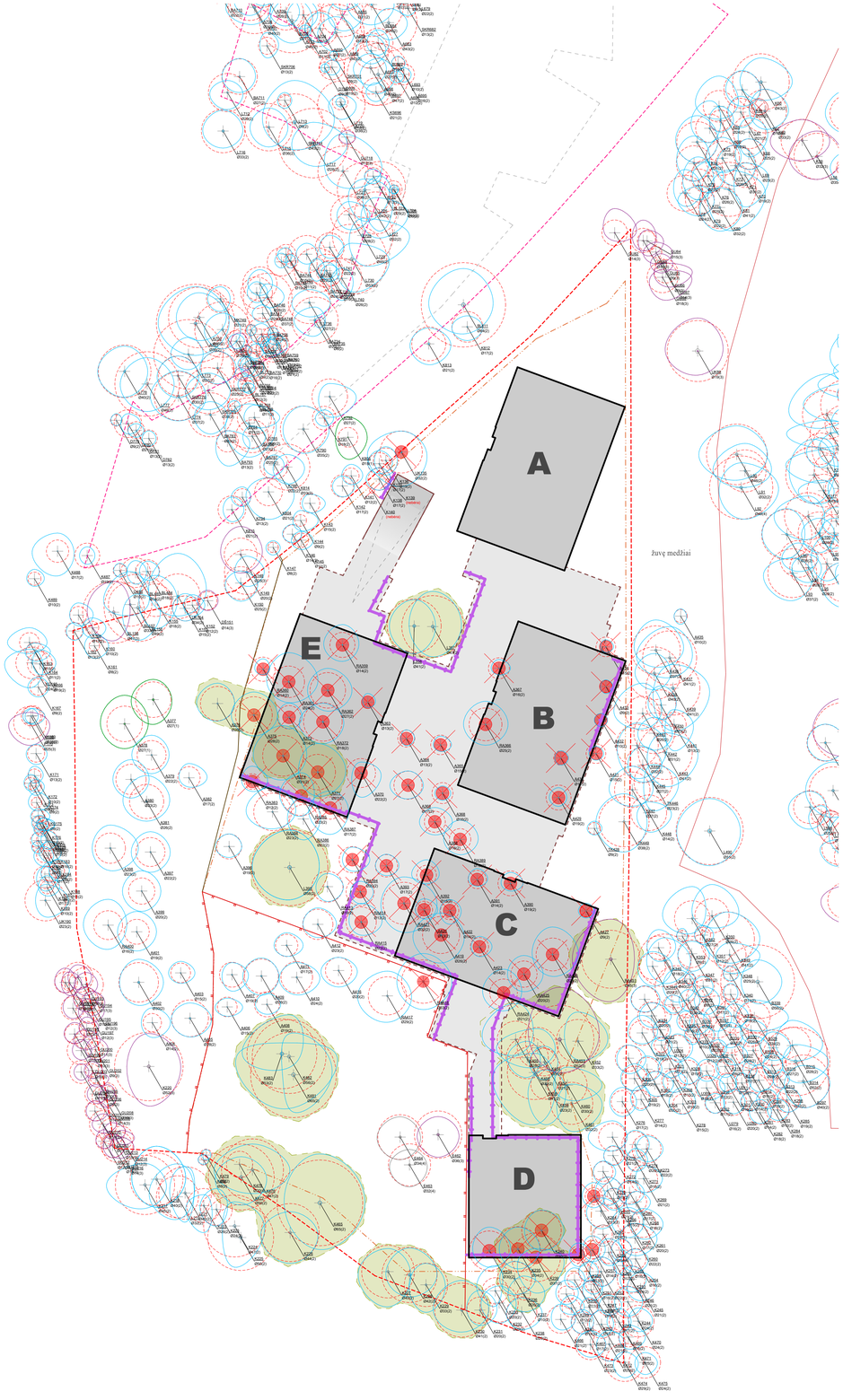

010100380090
010100380251
010100380090
010100510226
A
3A
pirmo a. grindų altitudė
0.00 = apie 95.75
B
4A
pirmo a. grindų altitudė
0.00 = apie 95.75
C
3A
pirmo a. grindų altitudė
0.00=apie 95.75
D
3A
pirmo a. grindų altitudė
0.00 = apie 95.75
E
3A
pirmo a. grindų altitudė
0.00 = apie 96.30
Pasyvių sporto zona
Vaikų žaidimo aikštelė 97m²
Senjorų poilsio zona
Dviračių stovas
Šiukšlių aikštelė (šaltkalvės dalis)
Dviračių stovas
Dviračių stovas
Dviračių stovas



Medžio būklės indekso ženklai

1 - GEROS BŪKLĖS MEDIS
žymens spalva RGB - 23,181,44

2 - VIDUTINĖ BŪKLĖS MEDIS
žymens spalva RGB - 0,191,255

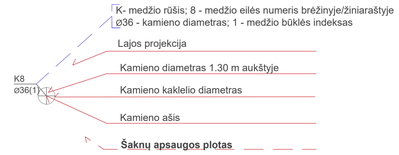
3 - NEPATENKINAMOS BŪKLĖS MEDIS
žymens spalva RGB - 147,39,143

4 - BLOGOS BŪKLĖS MEDIS
žymens spalva RGB - 99,100,102

5 - ŠALINAMAS MEDIS
žymens spalva RGB - 205,32,39

6 - SAUGOMO GAMTOS OBJEKTO STATUSĄ TURINTIS MEDIS
žymens spalva RGB - 176,108,59

Šaknų apsaugos ploto spindulys senoliams medžiams apskaičiuojamas kamieno Ø dauginant iš 15



ŽYMĖJIMAI

- Sklypo riba
- DSP numatyta sklypo gyvenamosios zonos riba
- DSP numatyta sklypo užstatymo zona
- DSP numatyta Visuomeninės teritorijos riba
- Namo antžeminiai korpusai A, B, C, D, E
- Požeminio užstatymo riba
- DSP numatytos, išskiriamos medžių grupės
- Šalinami medžiai
- Rekomenduojamos vienpusio betonavimo vietos, arba betonavimas kitomis technologijomis, kai neatkasamas gruntas.

Šiuo metu sklype auga 157 medžiai.
Projekte numatyta šalinti 53 medžius.
Iš jų 20cm ir daugiau diametro saugotini - 20 vnt.
Tarp jų:
Paprastieji ąžuolai 5 vnt.
Raudonieji ąžuolai 11 vnt.
Paprastieji klevai 4 vnt.
Medžių būklė patenkinama (2)
Šių medžių bendras kompensuojamasis diametras 538 cm

Taip pat šalinama 33 vnt. medžių, kurių diametras nesiekia 20cm arba yra invaziniai medžiai.
Tarp jų:
Paprastieji ąžuolai 23 vnt.
Raudonieji ąžuolai 6 vnt.
Paprastieji klevai 4 vnt.
Visų medžių būklė patenkinama (2)
Uosialapis klevas 1 vnt.; jo būklė patenkinama (2).
Šių medžių bendras kompensuojamasis diametras 450 cm.

Sklype augančių medžių lajų plotas 5553,68 m². Visų šalinamų medžių lajų plotas 1668,51 m². Tai sudaro 30,0% sklype augančių medžių lajų ploto.

Kaip nurodo Vilniaus miesto savivaldybės nustatyta kompensavimo už kertamus želdinius tvarka: "Nukirstas saugotinas medis kompensuojamas tokia tvarka:
Atsodinamų medžių sodinukų kamienų skersmenų suma turi atitikti pašalintų saugotinų medžių kamienų skersmenų sumą."
Sklype šalinamų saugotinų medžių kamienų skersmenų suma yra 538cm, ne saugotinų medžių kamienų skersmenų suma 450cm (neįskaitant uosialapio klevo). Viso kompensuojamoji skersmenų suma yra 988cm. Ji atsodinama dideliais medžiais ir krūmų masyvais sklypo ribose. Dideliais medžiais atsodinama daugiau kaip 50% atsodinamo diametro. Naujai sodinamų medžių ir krūmų kiekiai ir vietos pateikti apželdinimo brėžinyje.

Detaliajame plane nagrinėjamame slype ir gretimuose sklypuose yra išskirtos vertingų medžių grupės. Detaliojo plano formuluotė:

Planuojamoje teritorijoje atliktas esamų želdinių vertinimas (inventorizacija). Iš viso įvertinti 796 medžiai. Nemaža dalis medžių patenka į planuojamuose sklypuose Nr. 1, 2 ir 3 numatomas statybos zonų ribas. Dalis šių medžių yra esamame kultūrinės kilmės želdyne – parke, kuris buvo suprojektuotas ir įveistas kartu su parodų ir kongresų kompleksu LITEXPO, todėl techniniu projekto rengimo metu esamų medžių, patenkančių į statybos zoną ribas šalinimas arba perkėlimas sprendžiamas, atlikus kultūrinės kilmės želdyno analizę ekologiniu, estetiniu, funkciniu aspektu, atliekant esamų ir planuojamų želdynų verčių palyginimą.
Vadovaujantis pateikta esamų medžių inventorizacija yra išskirtos medžių grupės bei konkretūs medžiai, kurie yra vertingi gamtosauginiu/ kraštovaizdžio požiūriu ir turi būti konkrečiai įvertinti konkrečių projektinių pasiūlymų kontekste:
1. Jie turi būti įvertinti atestuoto arboristo projektinių pasiūlymų rengimo etape: (1) numatant reikiamas šaknyno, lajos ir kamieno apsaugos priemones, jei medžiai bus išsaugomi; (2) suplanuojant tinkamą medžių persodinimo metodą, jei jie bus persodinami.
2. Sprendimas dėl galimybės kirsti žemiau išvardintus medžius (ir/ ar medžių grupes) bus priimamas Projektinių pasiūlymų rengimo etape, įvertinus sukuriamo Urbanistinio konteksto viršenybę versus Miestovaizdžio/ Kraštovaizdžio kontekstą. Leidimas kirsti medžius išduodamas po statybos leidimo, vadovaujantis projektiniuose pasiūlymuose parengtais siūlymais.
3. Detaliojo plano rengimo metu įvertintos ir išskiriamos šios medžių grupės ir medžiai:
- Sklype Nr. 1 – liepų ir klevų grupė, sunumeruota nuo 46 iki 60; maumedžius M39 ir M40; raudonieji ąžuolai RĄ13, RĄ14, RĄ293; liepų grupė, sunumeruota nuo 1 iki 12; liepos L528, L523, L524, L510, L572, L127, L90, L91, L92; klevai K108, K126, K125;
- Sklype Nr. 2 – liepos L727, L729, L730; klevai K789, K790, K792;
- Sklype Nr. 3 – raudonasis ąžuolas RĄ451; klevų ir raudonųjų ąžuolų grupė, sunumeruota nuo 452- 461; liepos L358, L357, ypatingai saugotina liepa L359 (kamieno skersmuo 58 cm); ąžuolas Ą376, klevų grupė K476, K477, K478, K226, K227, K228, K230 ypatingas klevas K465 (kamieno skersmuo 65 cm); klevų grupė K240, K235, K236, K237, K239; trijų reikšmingų klevų grupė K483 (kamieno skersmuo 55 cm), K482 (kamieno skersmuo 56 cm), K481 (kamieno skersmuo 65 cm); paprastųjų ąžuolų grupė Ą375, Ą374, Ą371.

Šiame sklype yra devynios tokios medžių grupės ar pavieniai medžiai. Jose auga šiuo metu 34 medžiai. Didžioji dalis jų yra išsaugojami. Dvejose grupėse yra numatytas medžių kirtimas. Šalinami iš viso 6 medžiai augantys šiose grupėse. Kad statybos metu kasant duobę nebūtų atidengtos ir pažeistos šaknys, vietose kur požeminis užstatymas priartėja prie apsauginio šaknų ploto numatomas vienpusis betonavimas. Tai parodyta brėžinyje atskiru žymėjimu. Visos sklype augančių medžių saugojimo priemonės statybos laikotarpiu detalizuotos arboristų atskaitoje ir medžių išsaugojimo projekte.
Medžių kirtimo planai parengti Arboristo ataskaitos ir medžių augančių sklypo ribose ir greta ribos brėžinio pagrindu. Medžiams yra parengtas išsaugojimo projektas ir medžių išsaugojimo grafikas su brėžiniais. Šią medžiagą parengė UAB "Arboristas Renatas" arboristai.

Arboristo ataskaita

Dokumentą elektroniniu parašu pasirašė RENATAS.TURČINAVIČIUS
Data: 2025-06-16 15:14:10

ARBORISTAS RENATAS
Medžių ir šaknų priežiūra

Laida	Data	Keitimų pavadinimas (priežastis)

Atestato Nr.	VILNIAUS URBANISTINĖ STUDIJA	P. Lukšio g. 32, LT-08222 Vilnius www.vas.lt		Kompleksas: Daugiabutis gyvenamasis namas Kazimiero Jelskio g. 24, Vilniuje. Statybos projektas.
A868	SPV	Daiva Pauliukonienė		Statinio numeris ir pavadinimas: 00 Sklypo planas
A868	SPDV	Daiva Pauliukonienė		
A1272	Arch.	Lijana Jančytė		
	Arch.	Modestas Subatauskas		Kertamų medžių planas M1:500 — Laida A
LT	Statytojas: UAB "DG Sakai"		011SAK03A-00-PP-SP.B-4.3	Lapas SP.B-4.3 — Lapų 13

Kertami medžiai diametras 20-37cm

Medžio Nr. plane	Medžio rūšis lietuviškai	Medžio rūšis lotyniškai	Kamieno diametras 1.3m aukštyje (cm)	Kamieno diametras kamieno kakliu (cm)	Saugomo šaknų ploto spindulys (m)	Lajos projekcija nuo ašies S/R/P/V krypt				Medžio būklės indeksas 1, 2, 3, 4, 5	Sodinimui būtinos arboristinės priemonės	Šalinimo priežastis	Šalinam as	Skaičiuoj mamis diametras; Kompens uojamasis	Projekto Pastabos	Nuotraukos
						Š	R	P	V							
234	Paprastasis klevas	Acer platanoides	30	32	3.60	4.3	3.9	3	3	2	LPG.	Dėl sprendinių	1	30,00		
235	Paprastasis klevas	Acer platanoides	34	40	4.08	4	4	3.8	3.4	2	LPG.	Dėl sprendinių	1	34,00	Medis prikiauso DSP sprendiniuose nustatytai vertingų medžių grupei, kurių kritimas turi būti įvertintas projektinių pasiūlymų rengimo etape.	
239	Paprastasis klevas	Acer platanoides	37	42	4.44	1.6	4.9	6.5	3	2	LPG.	Dėl sprendinių	1	37,00	Medis prikiauso DSP sprendiniuose nustatytai vertingų medžių grupei, kurių kritimas turi būti įvertintas projektinių pasiūlymų rengimo etape.	
240	Paprastasis klevas	Acer platanoides	30	31	3.60	3.7	4.1	3.7	3.1	2	LPG.	Dėl sprendinių	1	30	Medis prikiauso DSP sprendiniuose nustatytai vertingų medžių grupei, kurių kritimas turi būti įvertintas projektinių pasiūlymų rengimo etape.	
370	Paprastasis ąžuolas	Quercus robur	22	26	2.64	2	3.6	4.4	1.6	2	LPG. Polapi vainikas.	Dėl sprendinių	1	22,00		
371	Paprastasis ąžuolas	Quercus robur	27	31	3.24	5.2	5.1	4.4	3.5	2	LPG.	Dėl sprendinių	1	27,00	Medis prikiauso DSP sprendiniuose nustatytai vertingų medžių grupei, kurių kritimas turi būti įvertintas projektinių pasiūlymų rengimo etape.	
374	Paprastasis ąžuolas	Quercus robur	31	35	3.72	5.5	4.3	4.4	5.4	2	LPG.	Dėl sprendinių	1	31,00	Medis prikiauso DSP sprendiniuose nustatytai vertingų medžių grupei, kurių kritimas turi būti įvertintas projektinių pasiūlymų rengimo etape.	
385	Raudonasis ąžuolas	Quercus rubra	19, 23	27	3.58	4.2	2.4	3.7	3.9	2	LPG. Kodominantų kamienų, sausgimo būklės monitoringas.	Dėl sprendinių	1	23,00		
394	Raudonasis ąžuolas	Quercus rubra	20	26	2.40	2.3	3.2	2.1	1.8	2	LPG.	Dėl sprendinių	1	20,00		
418	Raudonasis ąžuolas	Quercus rubra	33	38	3.96	5.1	5.2	5.1	4.8	2	LPG.	Dėl sprendinių	1	33,00		
419	Paprastasis ąžuolas	Quercus robur	11, 26	37	3.38	4	4.2	5.1	5.1	2	LPG. Kodominantų kamienų, sausgimo būklės monitoringas.	Dėl sprendinių	1	26,00		
421	Raudonasis ąžuolas	Quercus rubra	32	34	3.84	4.8	6	5.3	4.2	2	LPG.	Dėl sprendinių	1	32,00		
425	Raudonasis ąžuolas	Quercus robur	20	20	2.40	3.4	3.5	3.2	3	2	LPG.	Dėl sprendinių	1	20,00		
361	Raudonasis ąžuolas	Quercus robur	24	31	2.88	5.3	5.3	3.8	4	2	LPG.	Dėl sprendinių	1	24,00		
362	Raudonasis ąžuolas	Quercus robur	27	32	3.24	4	4.4	3.8	3.7	2	LPG.	Dėl sprendinių	1	27,00		
366	Raudonasis ąžuolas	Quercus rubra	25	26	3.00	4.2	4.1	3.8	4	2	LPG.	Dėl sprendinių	1	25,00		

375	Paprastasis ąžuolas	Quercus robur	28	32	3.36	4.2	4.3	3.8	4.1	2	LPG.	Dėl sprendinių	1	28,00	Medis prikiauso DSP sprendiniuose nustatytai vertingų medžių grupei, kurių kritimas turi būti įvertintas projektinių pasiūlymų rengimo etape.	
415	Raudonasis ąžuolas	Quercus rubra	23	30	2.76	3.4	3.8	2.4	2.2	2	LPG.	Dėl sprendinių	1	23,00		
424	Raudonasis ąžuolas	Quercus robur	21	24	2.52	4.3	3.3	3.3	3.8	2	LPG.	Dėl sprendinių	1	21,00		
426	Raudonasis ąžuolas	Quercus robur	25	29	3.00	5	4.7	4	3.7	2	LPG.	Dėl sprendinių	1	25,00		
													VISO	**20**	538,00	

Nesaugotini, kertami medžiai diametras 9-20cm , bei invaziniai

Medžio Nr. plane	Medžio rūšis lietuviškai	Medžio rūšis lotyniškai	Kamieno diametras 1.3m aukštyje (cm)	Kamieno diametras kamieno kakliu (cm)	Saugomo šaknų ploto spindulys (m)	Lajos projekcija nuo ašies S/R/P/V krypt				Medžio būklės indeksas 1, 2, 3, 4, 5	Sodinimui būtinos arboristinės priemonės	Šalinimo priežastis	Šalinam as	Skaičiuoj mamis diametras; Kompens uojamasis	Projekto Pastabos	Nuotraukos
						Š	R	P	V							
135	Uosialapis klevas	Acer negundo	32	43	3.84	3.8	4.6	6.3	6.1	2	LPG.	Dėl sprendinių	1			
257	Paprastasis klevas	Acer platanoides	14	18	1.68	2.5	2.4	2.2	1.7	2	LPG.	Dėl sprendinių	1	**14,00**		
258	Paprastasis klevas	Acer platanoides	13	15	1.56	2.1	2.3	2.2	1.7	2	LPG.	Dėl sprendinių	1	13,00		
264	Paprastasis klevas	Acer platanoides	13	16	1.56	2.5	2.1	2.1	2.1	2	LPG.	Dėl sprendinių	1	13,00		
359	Raudonasis ąžuolas	Quercus robur	13, 14	28	2.29	3.7	3	3	3.4	2	LPG. Kodominantų kamienų, sausgimo būklės monitoringas.	Dėl sprendinių	1	14,00	daugiakamienis	
360	Raudonasis ąžuolas	Quercus rubra	14, 12	21	2.21	1.9	1.2	1	1.5	2	LPG. Kodominantų kamienų, sausgimo būklės monitoringas.	Dėl sprendinių	1	14,00	daugiakamienis	
363	Paprastasis ąžuolas	Quercus robur	12, 13	17	0	1.6	1.4	1	0.9	2	LPG. Kodominantų kamienų, sausgimo būklės monitoringas.	Dėl sprendinių	1	13,00	daugiakamienis	
369	Paprastasis ąžuolas	Quercus robur	13, 17	22	2.57	2.6	2.8	2.5	3.3	2	LPG. Kodominantų kamienų, sausgimo būklės monitoringas.	Dėl sprendinių	1	13,00	daugiakamienis	
372	Raudonasis ąžuolas	Quercus rubra	10, 12, 17, 18	44	3.52	3.4	3.8	4	4.3	2	LPG. Kamieną sausgimo būklės monitoringas.	Dėl sprendinių	1	18,00	daugiakamienis	
373	Paprastasis ąžuolas	Quercus robur	11, 14	22	2.14	2.6	2.4	2.1	2.1	2	LPG.	Dėl sprendinių	1	14,00	daugiakamienis	
389	Raudonasis ąžuolas	Quercus rubra	11, 12	16	1.96	3.5	3.3	2.8	3	2	LPG. Kodominantų kamienų, sausgimo būklės monitoringas.	Dėl sprendinių	1	12,00	daugiakamienis	
414	Raudonasis ąžuolas	Quercus rubra	13, 11, 13	24	2.57	1.9	2.4	2.2	1.8	2	LPG. Kamieną sausgimo būklės monitoringas.	Dėl sprendinių	1	13,00	daugiakamienis	
420	Paprastasis ąžuolas	Quercus robur	13	19	1.56	2	2.5	1.7	1.6	2	LPG.	Dėl sprendinių	1	13,00		

364	Paprastasis ąžuolas	Quercus robur	13	17	1.56	1.6	1.5	1.3	1	2	LPG.	Dėl sprendinių	1	13,00		
365	Paprastasis ąžuolas	Quercus robur	15	20	1.80	1.6	2	1.2	1.3	2	LPG.	Dėl sprendinių	1	15,00		
367	Paprastasis ąžuolas	Quercus robur	16	21	1.92	1.6	2.1	1.2	1.4	2	LPG.	Dėl sprendinių	1	16,00		
368	Paprastasis ąžuolas	Quercus robur	16	21	1.92	1.3	1.5	1.3	1.4	2	LPG.	Dėl sprendinių	1	16,00		
383	Paprastasis ąžuolas	Quercus robur	12	16	1.44	2.8	2.8	1.8	1.9	2	LPG.	Dėl sprendinių	1	12,00		
387	Raudonasis ąžuolas	Quercus rubra	17	21	2.04	3.1	3.3	4.8	3.9	2	LPG.	Dėl sprendinių	1	17,00		
388	Paprastasis ąžuolas	Quercus robur	16	19	1.92	2.6	3.2	2.4	2.8	2	LPG.	Dėl sprendinių	1	16,00		
390	Paprastasis ąžuolas	Quercus robur	19	22	2.28	2	2.3	1.4	1.7	2	LPG.	Dėl sprendinių	1	19,00		
391	Paprastasis ąžuolas	Quercus robur	14	18	1.68	2	1.9	1.2	1.6	2	LPG.	Dėl sprendinių	1	14,00		
392	Paprastasis ąžuolas	Quercus robur	15	18	1.80	2.8	2.3	1.6	2.7	2	LPG.	Dėl sprendinių	1	15,00		
393	Paprastasis ąžuolas	Quercus robur	17	22	2.04	2.1	2.3	1.8	2	2	LPG.	Dėl sprendinių	1	17,00		
422	Paprastasis ąžuolas	Quercus robur	14	20	1.68	2	2.1	2.5	1.8	2	LPG.	Dėl sprendinių	1	14,00		
423	Paprastasis ąžuolas	Quercus robur	14	18	1.68	1.9	2.3	1.8	1.5	2	LPG.	Dėl sprendinių	1	14,00		
427	Paprastasis ąžuolas	Quercus robur	9	15	1.08	1.4	1.5	1.3	1.4	2	LPG.	Dėl sprendinių	1	9,00		
429	Paprastasis ąžuolas	Quercus robur	19	25	2.28	1.8	1.5	1.6	1.7	2	LPG.	Dėl sprendinių	1	19,00		
430	Paprastasis ąžuolas	Quercus robur	11	17	1.32	1.3	1.4	1.3	1.1	2	LPG.	Dėl sprendinių	1	11,00		
431	Paprastasis ąžuolas	Quercus robur	15	19	1.80	1.3	1.4	1.2	1.3	2	LPG.	Dėl sprendinių	1	15,00		
432	Paprastasis ąžuolas	Quercus robur	10	13	1.20	1.2	1.2	1.2	1.2	2	LPG.	Dėl sprendinių	1	10,00		

433	Paprastasis ąžuolas	Quercus robur	9	12	1.08	1.2	1.3	1.3	1	2	LPG.	Dėl sprendinių	1	9,00		
434	Paprastasis ąžuolas	Quercus robur	15	20	1.80	1.3	1.4	1	1	2	LPG.	Dėl sprendinių	1	15,00		
													VISO	**33**	450,00	

Šalinami medžiai, diametras 20cm ir daugiau				
Tame tarpe	Paprastieji ąžuolai	vnt.	20	538,00
Tame tarpe	Raudonieji ąžuolai	vnt.	5	
Tame tarpe	Paprastieji klevai	vnt.	11	
Tame tarpe	Paprastieji klevai	vnt.	4	
Iš jų biški	Patenkinama	vnt.	20	

Šalinami medžiai, diametras mažesnis negu 20 cm+invaz.				
Tame tarpe	Uosialapis klevas	vnt.	33	450,00
Tame tarpe	Paprastieji ąžuolai	vnt.	1	
Tame tarpe	Raudonieji ąžuolai	vnt.	23	
Tame tarpe	Paprastieji klevai	vnt.	6	
Tame tarpe	Paprastieji klevai	vnt.	1	
Iš jų biški	Patenkinama	vnt.	3	
		vnt.	33	

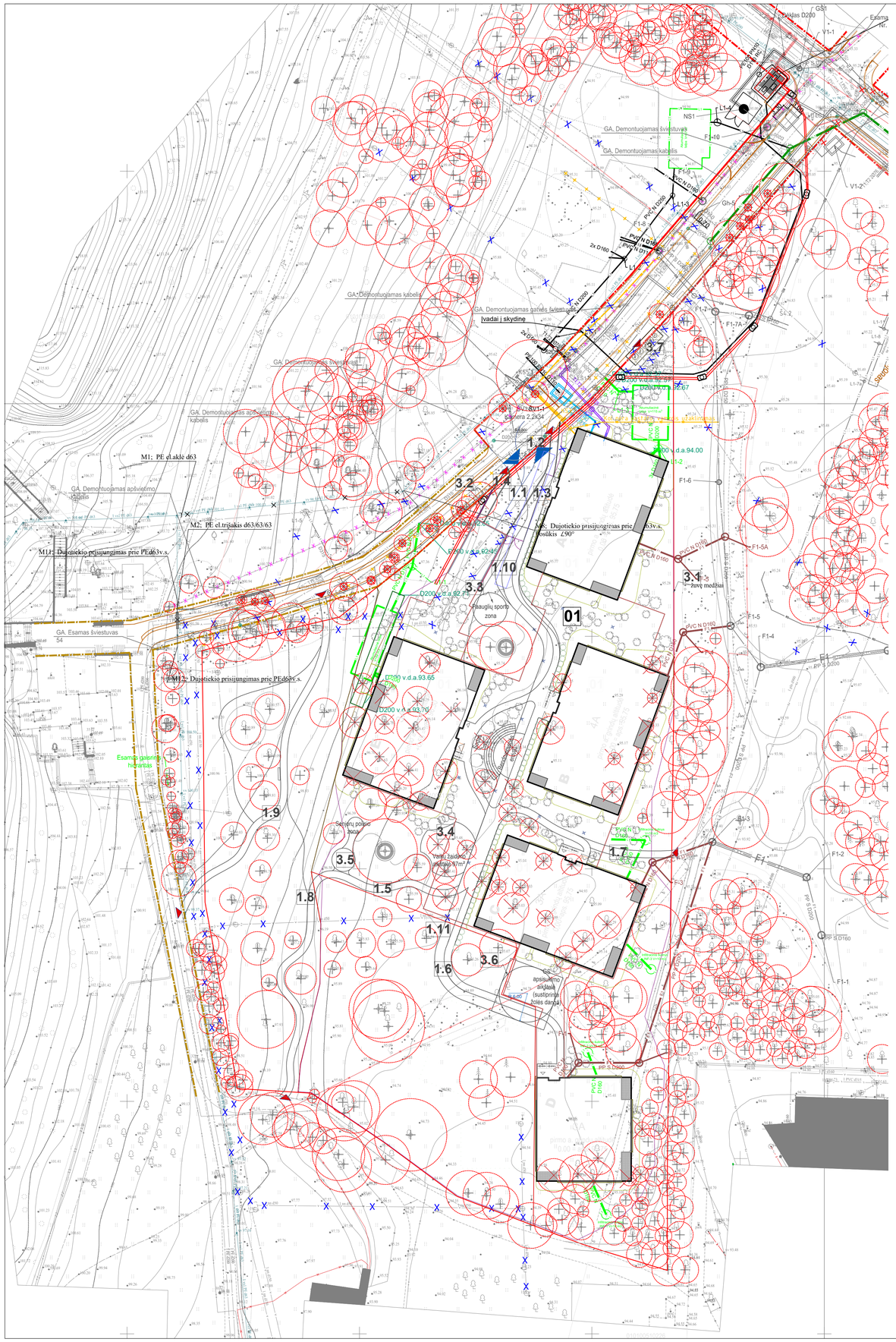
Arboristo ataskaita

Dokumentą elektroniniu parašu pasirašė RENATAS.TURČINAVIČIUS
Data: 2025-06-16 15:14:10

ARBORISTAS RENATAS
Medžių ir šaknų priežiūra

Laida	Data	Keitimų pavadinimas (priežastis)

Atestato Nr.	VILNIAUS ARCHITEKTŪROS STUDIJA	P. Lukšio g. 32, LT-08222 Vilnius www.vas.lt	Kompleksas: Daugiabutis gyvenamasis namas Kazimiero Jelskio g. 24, Vilniuje. Statybos projektas.	
A868	SPV	Daiva Pauliukonienė	Statinio numeris ir pavadinimas: 00 Sklypo planas	
A868	SPDV	Daiva Pauliukonienė		
A1272	Arch.	Lijana Jančytė		
	Arch.	Modestas Subatauskas	Kertamų medžių lentelė M1:2	Laida A
LT	Statytojas: UAB "DG Sakai"		011SAK03A-00-PP-SP.B-4.4	Lapas SP.B-4.4 / Lapų 13


GA. Demontuojamas šviestuvas
GA. Demontuojamas kabelis
GA. Demontuojamas gatvės šviestuvas
GA. Demontuojamas apšvietimo kabelis
GA. Demontuojamas apšvietimo stulpas
GA. Esamas šviestuvas 54
Esamas gatvės šviestuvas
Įvadai į skydinę
M1: PE el.akle d63
M2: PE el.trišakis d63/63/63
M11: Duotiekio prisijungimas prie PE d63 v.s.
M12: Duotiekio prisijungimas prie PE d63 v.s.
AS: Dujotiekio prisijungimas prie PE 63v.s.
Esamas dujotiekis
Esamas gatvės apšvietimo tinklas
Esamas gatvės apšvietimo tinklas uždarinėjamas
Esamas gatvės apšvietimo tinklas uždarinėjamas
Esamas gatvės apšvietimo tinklas uždarinėjam



ŽYMĖJIMAI

- Sklypo riba
- DSP numatyta sklypo gyvenamosios zonos riba
- DSP numatyta sklypo užstatymo zona
- DSP numatyta Visuomeninės teritorijos riba
- Namo 01 antžeminiai korpusai A, B, C, D, E
- Požeminio užstatymo riba
- Automobilių patekimas į sklypą; įvažiavimas išvažiavimas
- Pėsčiųjų jungtys
- Įėjimai į korpusus; įvažiavimas išvažiavimas į požeminę parkavimo aikštelę
- GS automobilių pravažiavimo vieta
- DSP numatytos vertingos saugotinos želdinių grupės
- Dekoratyvinių plokščių intarpai žolėje
- Teritorijos aptvėrimas
- Atraminė sienelė
- Pusiau požeminių konteinerių aikštelė
- Naujas apželdinimas nedideliais medžiais ir krūmais (detalesni sprendiniai Apželdinimo brėžinyje)
- Naujai sodinami medžiai
- Esami medžiai
- Kertami medžiai
- Poilsio aikštelė

- PROJEKTUOJAMOS ELEKTROS KABELINĖS LINIJOS APSAUGOS ZONA
- PROJEKTUOJAMŲ BENDRO NAUDOJIMO VANDENTIEKIO TINKLŲ APSAUGOS ZONA
- PROJEKTUOJAMŲ BUITINIŲ NUOTEKŲ TINKLŲ APSAUGOS ZONA
- PROJEKTUOJAMŲ PAVIRŠINIŲ NUOTEKŲ TINKLŲ APSAUGOS ZONA
- PROJEKTUOJAMOS RYŠIŲ KANALIZACIJOS APSAUGOS ZONA
- PROJEKTUOJAMŲ ŠILUMOS PERDAVIMO TINKLŲ APSAUGOS ZONA

PROJEKTUOJAMI TINKLAI

- L1 — PROJEKTUOJAMI SAVITAKINIAI PAVIRŠINIŲ NUOTEKŲ ŠALINIMO TINKLAI
- BV1 — PROJEKTUOJAMI BENDRO NAUDOJIMO VANDENTIEKIO TINKLAI
- F1 — PROJEKTUOJAMI SAVITAKINIAI BUITINIŲ NUOTEKŲ ŠALINIMO ĮŠVADAI
- BF1 — PROJEKTUOJAMI BENDRO NAUDOJIMO SAVITAKINIAI BUITINIŲ NUOTEKŲ ŠALINIMO ĮŠVADAI
- T2 / T1 — PROJEKTUOJAMI ŠILUMOS PERDAVIMO TINKLAI
- E1 — PROJEKTUOJAMAS AB ESO ELEKTROS KABELIS
- PROJEKTUOJAMA AB ESO APSKAITOS SPINTA
- R0 — PROJEKTUOJAMA RYŠIŲ KABELINĖ TRASA
- PROJEKTUOJAMA LAUKO RYŠIŲ KOMUTACINĖ SPINTA
- DEMONTUOJAMI ESAMI VANDENTIEKIO TINKLAI
- DEMONTUOJAMA RYŠIŲ KABELINĖ TRASA

- E2 — KITU PROJEKTU PROJEKTUOJAMA APŠVIETIMO KABELINĖ LINIJA
- KITU PROJEKTU PROJEKTUOJAMA APŠVIETIMO ATRAMA
- KITU PROJEKTU PROJEKTUOJAMA PERĖJOS ATRAMA
- KITU PROJEKTU PROJEKTUOJAMAS PAVIRŠINIŲ NUOTEKŲ ŠALINIMO TINKLO ŠULINYS
- KITU PROJEKTU PROJEKTUOJAMAS PAVIRŠINIŲ NUOTEKŲ SURINKIMO ŠULINYS SU BORTINIO TIPO GROTELĖMIS
- L1 — KITU PROJEKTU PROJEKTUOJAMI SAVITAKINIAI PAVIRŠINIŲ NUOTEKŲ ŠALINIMO TINKLAI
- D2 — KITU PROJEKTU PROJEKTUOJAMAS VIDUTINIO SLĖGIO DUJOTIEKIS
- DEMONTUOJAMAS ESAMAS DUJOTIEKIS
- DEMONTUOJAMAS ESAMAS APŠVIETIMO KABELIS
- DEMONTUOJAMI ESAMI PAVIRŠINIŲ NUOTEKŲ ŠALINIMO TINKLAI

PROJEKTAS: KAZIMIERO JELSKIO GATVĖS ATKARPOS NUO PARODŲ GATVĖS NUO ŽEMĖS SKLYPO (KADASTRO NR. 0101/0051:1656) ŠIAURINĖS RIBOS IKI ŽEMĖS SKLYPO (KADASTRO NR. 0101/0051:1594) VAKARINĖS RIBOS, STATYBOS PROJEKTAS

- PROJEKTUOJAMA AB ESO APSKAITOS SPINTA
- E1 — PROJEKTUOJAMAS AB ESO ELEKTROS KABELIS
- E4 — PROJEKTUOJAMAS AB ESO ELEKTROS KABELIS
- RKV3 — REKONSTRUOJAMI BENDRO NAUDOJIMO VANDENTIEKIO TINKLAI (ĮN. Nr.4400-0126-0940)
- BV1 — PROJEKTUOJAMI BENDRO NAUDOJIMO VANDENTIEKIO TINKLAI
- F1 — PROJEKTUOJAMI SAVITAKINIAI BUITINIŲ NUOTEKŲ ŠALINIMO ĮŠVADAI
- BF1 — PROJEKTUOJAMI BENDRO NAUDOJIMO SAVITAKINIAI BUITINIŲ NUOTEKŲ ŠALINIMO TINKLAI
- BF3 — PROJEKTUOJAMI BENDRO NAUDOJIMO SLĖGINIAI BUITINIŲ NUOTEKŲ ŠALINIMO TINKLAI
- L1 — PROJEKTUOJAMI SAVITAKINIAI PAVIRŠINIŲ NUOTEKŲ ŠALINIMO TINKLAI
- DEMONTUOJAMI ESAMI VANDENTIEKIO TINKLAI
- NS1 — PROJEKTUOJAMA NUOTEKŲ SIURBLINĖ
- PROJEKTUOJAMAS APSAUGINIS DĖKLAS
- R0 — PROJEKTUOJAMA RYŠIŲ KABELINĖ TRASA
- DEMONTUOJAMA RYŠIŲ KABELINĖ TRASA
- SURENKAMAS VAMZDŽIO DĖKLAS
- T2 / T1 — PROJEKTUOJAMI ŠILUMOS PERDAVIMO TINKLAI

PROJEKTAS: Gyvenamosios paskirties pastatų (daugiabučių) Parodų g.11 Vilnius, statybos projektas

- V1 — PROJEKTUOJAMI VANDENTIEKIO TINKLAI
- F1 — PROJEKTUOJAMI SAVITAKINIAI BUITINIŲ NUOTEKŲ ŠALINIMO ĮŠVADAI
- L1 — PROJEKTUOJAMI SAVITAKINIAI PAVIRŠINIŲ NUOTEKŲ ŠALINIMO TINKLAI
- T2 / T1 — PROJEKTUOJAMI ŠILUMOS PERDAVIMO TINKLAI
- E1 — PROJEKTUOJAMAS AB ESO ELEKTROS KABELIS
- R0 — PROJEKTUOJAMA RYŠIŲ KABELINĖ TRASA
- PROJEKTUOJAMA LAUKO RYŠIŲ KOMUTACINĖ SPINTA
- DEMONTUOJAMI ESAMI VANDENTIEKIO TINKLAI
- DEMONTUOJAMI ESAMI LIETAUS TINKLAI
- DEMONTUOJAMI ESAMI DRENAŽO TINKLAI

PROJEKTAS: DAUGIABUTIS GYVENAMASIS NAMAS KAZIMIERO JELSKIO G. 26, VILNIUJE. STATYBOS PROJEKTAS

- ANKSČIAU SUPROJEKTUOTI SAVITAKINIAI PAVIRŠINIŲ NUOTEKŲ ŠALINIMO TINKLAI

PROJEKTAS: Anksčiau suprojektuoti paviršinių nuotekų šalinimo tinklai numatyti UAB "NIT projektai" parengtame techniniame projekte "Vandentiekio ir nuotekų tinklų greta sklypo Parodų g. 11, Vilniuje, rekonstravimo projektas", projekto Nr.2020/03-TP, parengimo metai:2020, Statybą leidžiančio dokumento Nr. LN-I200929112908121.

EKSPLIKACIJA

01	Projektuojamas pastatas. Korpusai A, B, C, D, E
1.1	Projektuojamas įvažiavimas į sklypą
1.2	Plytelių dangos takas
1.3	Trinkelių dangos takas
1.4	Trinkelių dangos takas
1.5	Trinkelių dangos takas
1.6	Trinkelių dangos takas
1.7	Trinkelių dangos takas
1.8	Skaldos dangos takas
1.9	Skaldos dangos takas
1.10	G/S automobilių pravažiavimo takas
1.11	G/S automobilių pravažiavimo takas
3.1	Ttvora su vartais ir varteliais
3.2	Atraminė sienelė
3.3	Paauglių sporto aikštelė
3.4	Vaikų žaidimo aikštelė
3.5	Senjorų poilsio aikštelė
3.6	GS automobilių apsisukimo aikštelė
3.7	Pusiau požeminių šiukšlių konteinerių aikštelė

Planuojamos gatvės raudonosios linijos
DP : "Lazdynų rajono žemutinės terasos detaliojo plano sprendinių koregavimas aple 7,5 ha teritorijoje inicijavimo sutarties pagrindu"

Stulpai šalinti medžiai atskiru projektu
PROJEKTAS: "Kazimiero Jelskio gatvės atkarpos nuo Parodų gatvės nuo žemės sklypo (kadastro Nr. 0101/0051:1656) šiaurinės ribos iki žemės sklypo (kadastro Nr. 0101/0051:1594) vakarinės ribos, statybos projektas"

Vieta miesto schemoje

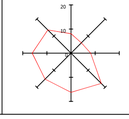


Šiaurės krypties rodyklė



0 5 20 m
1 10

Vėjų rožė



TIIIS duomenų gavimo ir derinimo lentelė

	Data: Paraiškos	Įvykdyta	Prašymas Nr.
Topografinių planų erdvinių duomenų teikimas tikrinti ir tvarkyti (TIIIS1)	2023 10 20	2023 11 03	TIIIS1-20231020-073560
Topografinių ir inžinerinės infrastruktūros objektų erdvinių duomenų ir kitos informacijos gavimas (TIIIS2)	2023 10 09	2023 11 08	TIIIS2-20231009-054126

Aukščių sistema: LAS07
Geoido modelis LIT20G
Koordinačių sistema: LKS-94

Nuorašas tikras:

A.ŠERELIO INDIVIDUALI ĮMONĖ
kvalifikacijos paž. Nr.1GKV-273
tel.mob.8 687 38061, geobase@gmail.com

TERITORIJA PRIE KAZIMIERO JELSKIO G.VILNIUJE

Pareigos	V.Pavardė	Parašas	Data	Topografinis plano+plėtas turinys M1:500 VKP-II, derinamas be pėd. kont.
Savininkas	A.Serelis		2023 10 11	Dokumentuose užrašyta asmens geodezinių matavimų tikslumas, m: X=0,1; Y=0,1; H=0,1
Geodezininkas	A.Serelis		2023 10 11	Duomenų teikėjų asmens geodezinių matavimų tikslumas, m: X=0,1; Y=0,1; H=0,1

Užsakovas: privatus juridinis asmuo

0	2026-04	Techninis darbo projektas
LAIDA	IŠLEIDIMO DATA	Laidos statusas, keitimo priežastis (jei taikoma)

Kval. patv. dok. Nr.	VILNIAUS STUDIJA	P. Lukšio g. 32, LT-08222 Vilnius www.vas.lt	
A868	SPV	Daiva Pauliukonienė	
Kval. patv. dok. Nr.	STATYBOS INŽINIERIŲ KONSULTANTŲ BIURAS		
39737	PV-koord	Eglė Murauskienė	
LT	Statytojas: UAB „DG Sakai"		

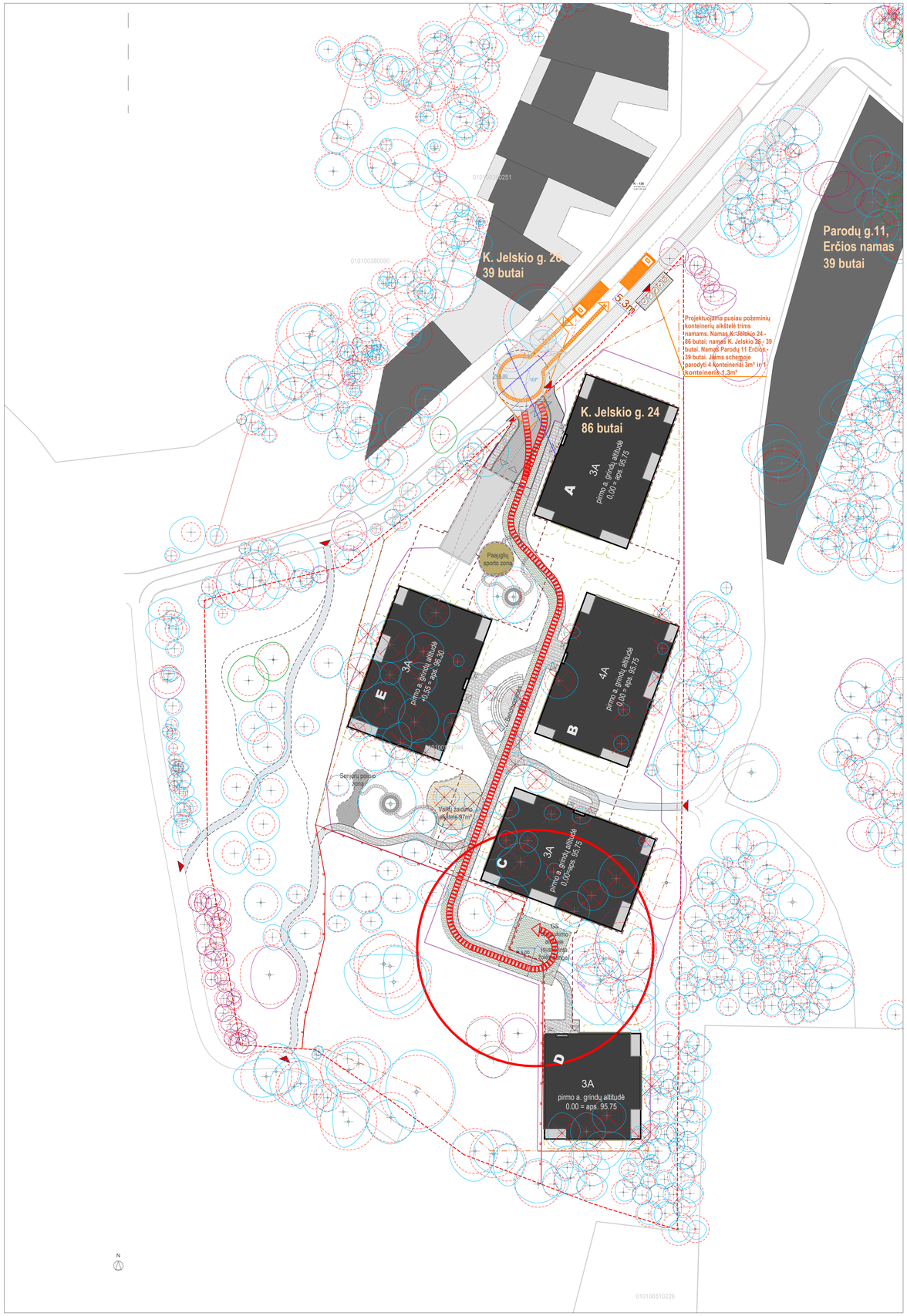
Statinio projekto pavadinimas:
Daugiabutis gyvenamasis namas Kazimiero Jelskio g.24, Vilniuje.
Statybos projektas

Statinio numeris ir pavadinimas:
00 SKLYPO PLANAS

Dokumento pavadinimas: Laida
Sklypo suvestinis inžinierinių tinklų planas M1:500 (Apsaugos zonos) 0

011SAK03A-01-TDP-SP.B-5.2

Lapas	Lapų
1	1



ŽYMĖJIMAI

- Sklypo riba
- DSP numatyta sklypo gyvenamosios zonos riba
- DSP numatyta sklypo užstatymo zona
- DSP numatyta Visuomeninės teritorijos riba
- Namo 01 antžeminiai korpusai A, B, C, D, E
- Požeminio užstatymo riba
- Automobilių patekimas į sklypą; įvažiavimas išvažiavimas
- Pėsčiųjų jungtys
- Įėjimai į korpusus; įvažiavimas išvažiavimas į požeminę parkavimo aikštelę
- GS automobilių pravažiavimo vieta
- Dekoratyvinių plokščių intarpai žolėje
- Teritorijos aptvėrimas
- Atraminė sienelė
- Pusiau požeminių konteinerių aikštelė
- Trinkelių danga numatyta K. Jelskio gatvės projekte (projektuojama kitu projektu)
- Šaligatvio plytelių danga numatyta K. Jelskio gatvės projekte (projektuojama kitu projektu)
- Šaligatvio danga tinkama užvažiuoti sunkiasvoriui transportui numatyta K. Jelskio gatvės projekte (projektuojama kitu projektu)
- Šaligatvio danga sklypo ribose tinkama užvažiuoti sunkiasvoriui transportui.
- Trinkelių danga
- Skaldos danga
- Įvažiavimo trinkelių danga
- Plastikiniu koriu sutvirtinta žolės danga skirta gaisrinių automobilių privažiavimui ir apsisukimui.
- Vaikų žaidimo aikštelė
- Paauglių sporto aikštelė
- Senjorų poilsio zona
- Bendruomenės zona

ŽYMĖJIMAI

- VASA aptarnaujančio transporto judėjimas
- VASA aptarnaujančio transporto judėjimo kryptis
- G/S automobilio judėjimo trajektorija sklype
- Gretimas užstatymas
- K. Jelskio gatvės projekto sprendiniai (projektuojama kitu projektu „Kazimiero Jelskio atkarpos nuo Parodų gatvės nuo žemės sklypo (kadastro Nr.0101/0051:1656) šiauri žemės sklypo (kadastro Nr. 0101/0051:1594) vakarinės ribos, statybos projektas")

TIIIS duomenų gavimo ir derinimo lentelė

	Data		
	Paėmėtas	Įvykdytas	Prašymas Nr.
Topografinių planų erdvinių duomenų teikimas tikrinti ir tvarkyti (TIIIS1)	2023 10 20	2023 11 03	TIIIS1-20231020-073560
Topografinių ir inžinerinės infrastruktūros objektų erdvinių duomenų ir kitos informacijos gavimas (TIIIS2)	2023 10 09	2023 11 08	TIIIS2-20231009-054126

Aukščių sistema: LAS07
Geoido modelis LIT20G
Koordinačių sistema: LKS-94

Nuorašas tikras:

A.ŠERELIO INDIVIDUALI ĮMONĖ kvalifikacijos paž. Nr.1GKV-273 tel.mob.8 687 38061, geobaze@gmail.com				TERITORIJA PRIE KAZIMIERO JELSKIO G.VILNIUJE	
Pareigos	V.Pavardė	Parašas	Data	Topografinis planas-pilnas turinys M1:500 VKP-B, derinamas be pož. kom.	
Savininkas	A.Šerelis		2023 10 11	Deklaruojamas plano padėties geodezinių matavimų tikslumas, m - 0,1	Lapų Nr. 1
				Deklaruojamas aukščių padėties geodezinių matavimų tikslumas, m - 0,05	Lapų Nr. 2
Geodezininkas	A.Šerelis		2023 10 11	Užsakovas: privatus juridinis asmuo	

0 5 1 20

Š
20
10
V
R
P



Vieta mieste

Laida	Data	Keitimų pavadinimas (priežastis)

Atestato Nr.	VILNIAUS STUDIJA	P. Lukšio g. 32, LT-08222 Vilnius www.vas.lt	Kompleksas: Daugiabutis gyvenamasis namas Kazimiero Jelskio g. 24, Vilniuje. Statybos projektas.	
A868	SPV	Daiva Pauliukonienė	Statinio numeris ir pavadinimas: 00 Sklypo planas	
A868	SPDV	Daiva Pauliukonienė		
A1272	Arch.	Lijana Jančytė		
	Arch.	Modestas Subatauskas	G/S automobilių ir VASA transporto schema M1:500	Laida A
LT	Statytojas: UAB "DG Sakai"		011SAK03A-00-PP-SP.B-6	Lapas SP.B-7 / Lapų 13