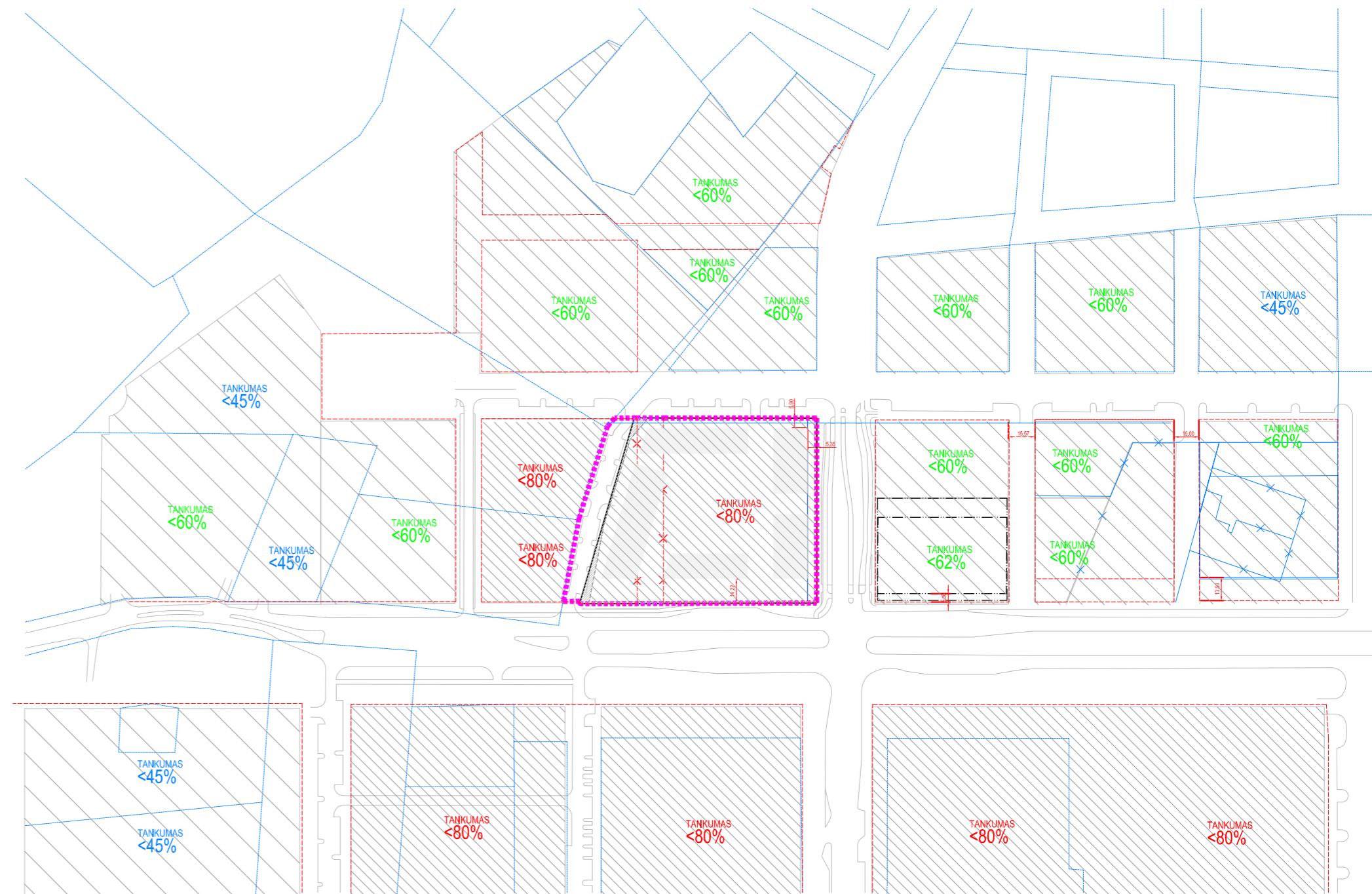


01 INTENSYVUMAS



02 TANKUMAS

IŠVADA:

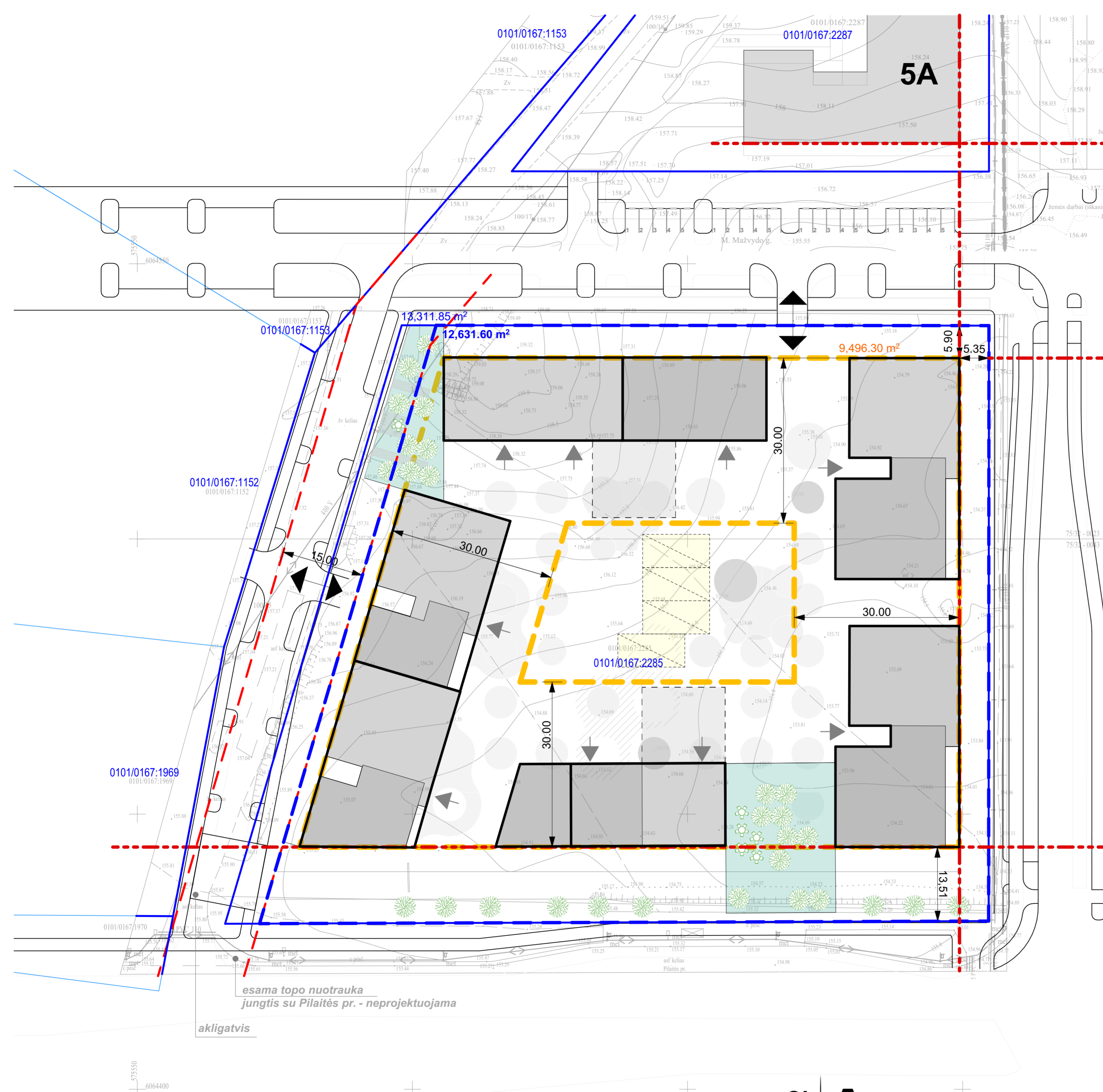
1. Užstatymo intensyvumo ir tankumo rodikliai kontekstualūs aplinkai. Koreguojamo DP urbanistinį integralumą užtikrina aplinkinių užstatytų teritorijų rodikliai: intensyvumas ir tankumas;
2. Koreguojamo DP sprendiniai parengti atsižvelgiant į aplinkinių DP statybos tinklius ir užstatymų linijas. Nagrinėjama teritorija yra integrali.

Kval. patv. dok. Nr.	UAB "GERI PROJEKTAI"		Planavimo dokumento pavadinimas	
	PAMENKALNIO G. 25-12, VILNIUS, TEL. 86672372		PILAITĖS TERITORIJOS ŠIAURINĖS DALIES DETALIOJO PLANO SPRENDINIŲ KOREGAVIMAS SKLYPE (KADASTRO NR. 0101/0167:2285) INICIJAVIMO SUTARTIES PAGRINDU	
831	PV	S. Kazlauskienė	Planavimo dokumento tygmuo: TPD Nr. K-VT-13-23-62	
	ARCH.	T. Bernatavičius	URBANISTINĖ ANALIZĖ	
			DOKUMENTO PAVADINIMAS	LAIDA
			APLINKINIO UŽSTATYMO INTENSYVUMAS/TANKUMAS, M 1:3000	0
			DOKUMENTO ŽYMUO	LAPAS LAPŲ
LT	INICIATORIUS	UAB "Vilmos projektai"		1 1

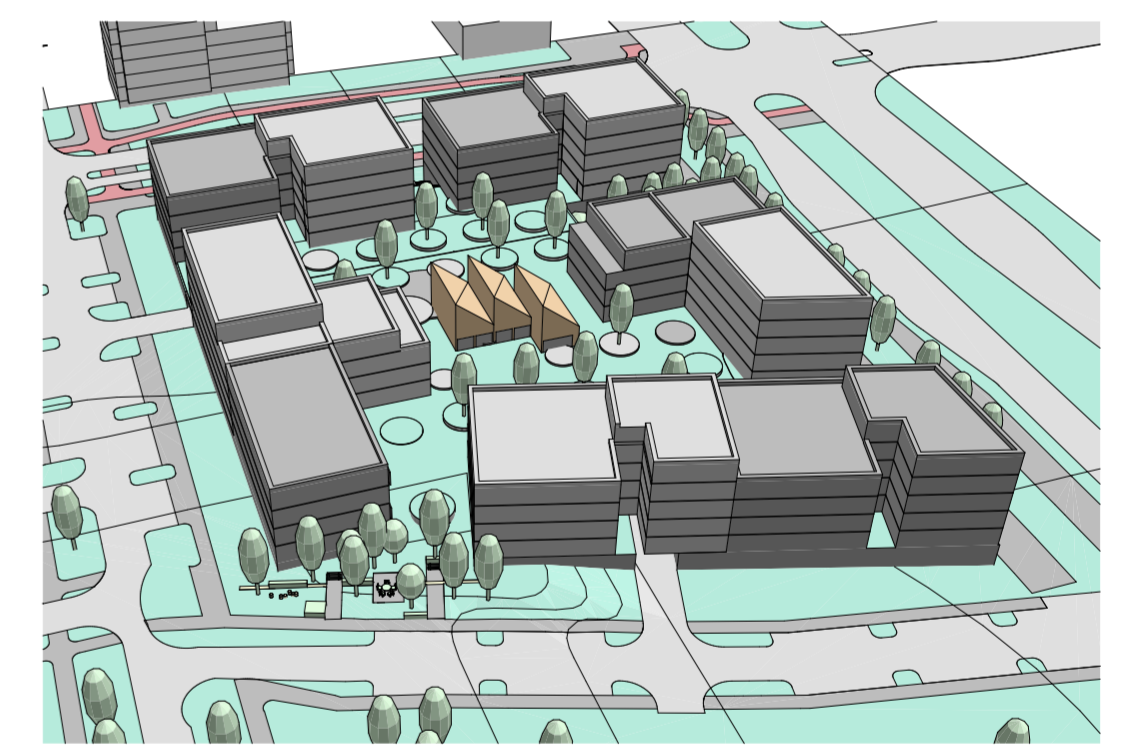
PRIEŠPROJEKTINIAI PASIŪLYMAI

PILAITĖS TERITORIJOS ŠIAURINĖS DALIES DETALIOJO PLANO SPRENDINIŲ KOREGAVIMAS SKLYPE
(KADASTRO NR. 0101/0167:2285) INICIJAVIMO SUTARTIES PAGRINDU

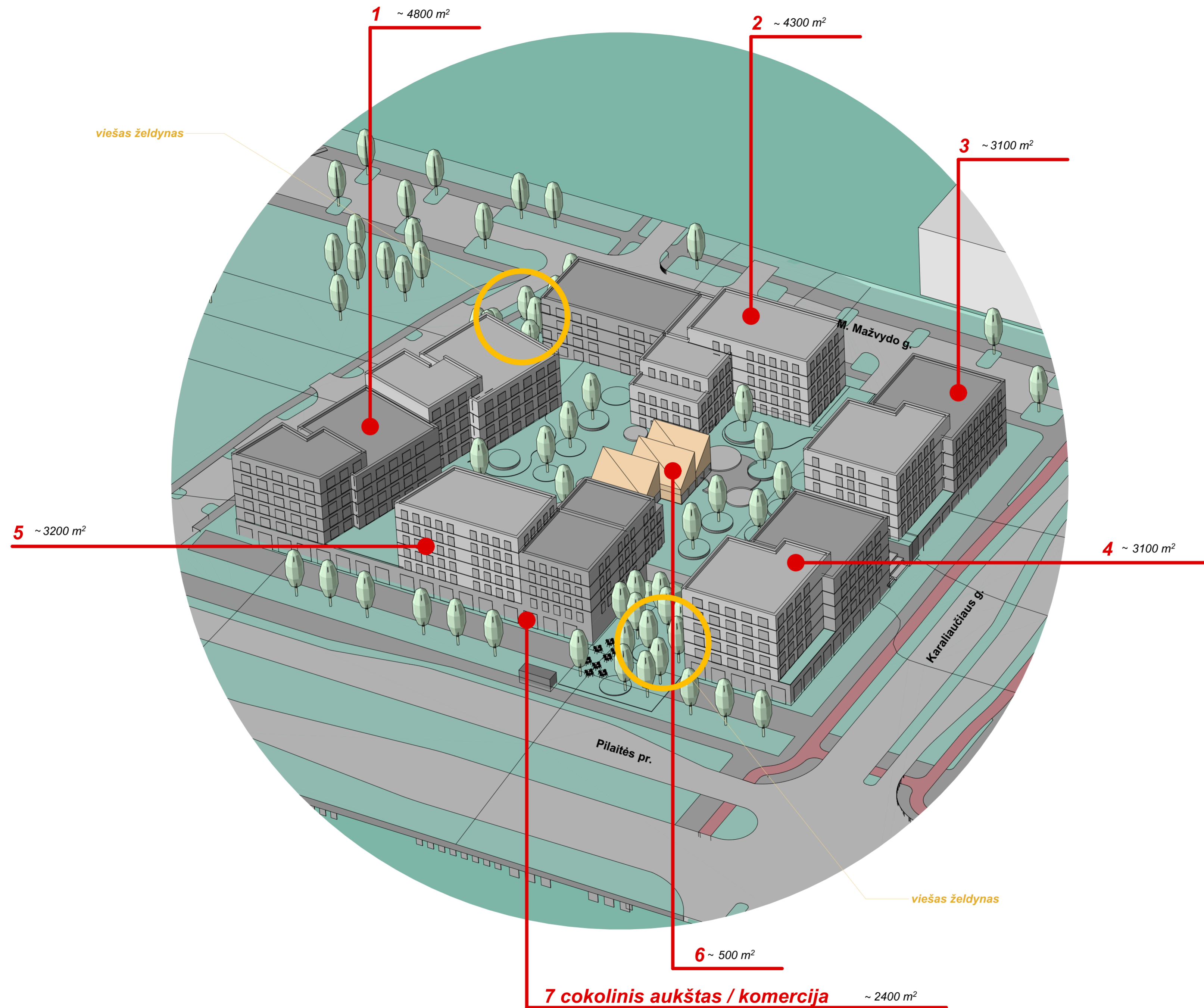




- ŽYMĖJIMAI**
- ESAMŲ KADASTRINIŲ SKLYPŲ RIBOS
 - PLANUOJAMA SKLYPO RIBA
 - STATYBOS ZONA
 - PROJEKTUOJAMAS PASTATAS
 - GATVĖS RAUDONOSIOS LINIJOS
 - GATVIŲ UŽSTATYMO LINIJA
 - VIETA PATEKIMUI Į VIDINĮ KIEMĄ (viename lygyje su reljefu)
 - ĮVAŽIAVIMAI Į PARKINGĄ
 - PAGRINDINIAI ĮĖJIMAI



Sklypo plano schema M 1:500



~ 21.400 m²

Preliminarūs plotai

