

AUKŠTOS ĮTAMPOS 110 KV IR 330 KV ELEKTROS PERDAVIMO TINKLŲ, ESANČIŲ VILNIAUS MIESTO SAVIVALDYBĖJE, APSAUGOS ZONŲ TERITORIJŲ PLANO DALIES PAKEITIMO PLANAS

AIŠKINAMASIS RAŠTAS

1. Priežastys, kurios lėmė šio plano dalies pakeitimo plano inicijavimą:

1.1. LITGRID AB (toliau – Bendrovė) elektros perdavimo sistemos operatorė, palaiko stabilų šalies elektros energetikos sistemos darbą, valdo elektros energijos srautus ir sudaro sąlygas konkurencijai atviroje elektros rinkoje. Bendrovė atsako už Lietuvos elektros energetikos sistemos integraciją į Europos elektros infrastruktūrą ir bendrą elektros rinką. Bendrovė vykdo Lietuvos Respublikos specialiųjų žemės naudojimo sąlygų įstatymo (toliau – Įstatymas) nuostatose nurodytą ūkinę veiklą, t. y. turi teisę verstis elektros energetikos perdavimo veikla pagal Valstybinės kainų ir energetikos kontrolės komisijos 2013 m. rugpjūčio 27 d. nutarimu Nr. O3-325 išduotą licenciją Nr. L1-4 (EP).

1.2. Bendrovė įgyvendina Įstatymo 141 straipsnio 3 dalies ir Elektros tinklų, magistralinių dujotiekių ir naftotiekių (produktotiekių), skirstomųjų dujotiekių, šilumos perdavimo tinklų apsaugos zonų, magistralinių dujotiekių vietovės klasių teritorijų plano rengimo ir tvirtinimo tvarkos aprašo, patvirtinto Lietuvos Respublikos energetikos ministro 2020 m. spalio 13 d. įsakymu Nr. 1-339 „Dėl Elektros tinklų, magistralinių dujotiekių ir naftotiekių (produktotiekių), skirstomųjų dujotiekių, šilumos perdavimo tinklų apsaugos zonų, magistralinių dujotiekių vietovės klasių teritorijų planų rengimo (nerengiant teritorijų planavimo dokumento ar žemės valdos projekto) ir tvirtinimo tvarkos aprašo patvirtinimo“ - (toliau – Tvarkos aprašas) ir kitų susijusių teisės aktų reikalavimus.

2025 m. kovo 1 d. įsigaliojus priimtiems Tvarkos aprašo pakeitimams (patvirtintiems Lietuvos Respublikos energetikos ministro 2025 m. vasario 28 d. įsakymu Nr. 1-51) vadovaujantis Tvarkos aprašo 26 punktu rengiamas Aukštos įtampos 110 kV ir 330 kV elektros perdavimo tinklų, esančių Vilniaus miesto savivaldybėje, apsaugos zonų teritorijų plano, patvirtinto Lietuvos Respublikos energetikos ministro 2022 m. lapkričio 30 d. įsakymu Nr. 1-405 (toliau – Planas) dalies pakeitimo planas (toliau – Pakeitimo planas). Įkėlus į aukščiau paminėtą planą elektroninių ryšių tinklų elektroninių ryšių infrastruktūrą ir jai nustatomos apsaugos zonos.

2. Informacija apie dokumentą:

2.1. Plano pavadinimas: „Aukštos įtampos 110 kV ir 330 kV elektros perdavimo tinklų, esančių Vilniaus miesto savivaldybėje, apsaugos zonų teritorijų plano dalies pakeitimo planas“.

2.2. Planavimo tikslai: Vadovaujantis Tvarkos aprašo 26 punktu pakeisti Planą, jame nustatant papildomus sprendinius, t. y. nurodant elektros perdavimo tinklų veikimui užtikrinti skirtos kitos inžinerinės infrastruktūros objektus ir nustatyti jų apsaugos zonas.

2.3. Planavimo uždaviniai:

2.3.1. nustatyti, patikslinti ir/ar panaikinti elektros perdavimo tinklų apsaugai reikalingas teritorijas (apsaugos zonas) bei elektros perdavimo tinklų veikimui užtikrinti skirtos kitos inžinerinės infrastruktūros objektus ir jiems nustatyti teritorijas (apsaugos zonas) pagal Tvarkos aprašo 9.2.6 papunktį, kuriose taikomos Įstatyme numatytos specialiosios žemės naudojimo sąlygos, jeigu iki šio Įstatymo įsigaliojimo dienos ūkinei ar kitokiai veiklai, dėl kurios turėjo būti nustatytos Įstatyme nurodytos teritorijos, statybą leidžiantys dokumentai išduoti, projektai, kuriems įstatymų nustatytais atvejais tokie dokumentai neišduodami, suderinti ir ši veikla vykdoma, bet šiame Įstatyme nurodytos teritorijos nenustatytos ir neįrašytos į Nekilnojamojo turto kadastrą ir Nekilnojamojo turto registrą.

2.3.2. informuoti žemės sklypų savininkus ir kitus Įstatymo 11 straipsnio 2 dalyje nurodytus asmenis apie nustatytas teritorijas (apsaugos zonas) ir jose taikomas specialiąsias žemės naudojimo sąlygas bei prašymų dėl nuostolių atlyginimo pateikimo tvarką, pagal Įstatymo 7 straipsnio nuostatas;

2.4. Pakeitimo planas parengtas asmenų, atitinkančių Tvarkos aprašo 5.1-5.3 punktų nuostatas, laikantis Tvarkos apraše plano rengimui keliamų reikalavimų;

2.5. Plano rengėjas – VĮ „Registru centras“ kontaktinė informacija: Studentų g. 39, Vilnius; tel. +370 5 2688262, el. paštas info@registrucentras.lt, interneto svetainė www.registrucentras.lt, kontaktinis asmuo – Komercinių paslaugų skyriaus Vakarų Lietuvos 1 grupės vadovas – Evaldas Lukša, tel. +370 659 13447, el. paštas Evaldas.Luksa@registrucentras.lt. Už Plano sprendinių rengimą atsakingas asmuo – Komercinių paslaugų skyriaus Vakarų Lietuvos 1 grupės vadovas – Evaldas Lukša, tel. +370 659 13447, el. paštas Evaldas.Luksa@registrucentras.lt.

Pakeitimo plano rengėjas yra atsakingas už tinkamą teritorijų nurodymą ir šių teritorijų pažymėjimą plane.

3. Duomenys apie teritorijas:

3.1. Planas apima Vilniaus miesto savivaldybėje esančių Bendrovei nuosavybės teise priklausančių elektros perdavimo tinklų ir jų veikimui užtikrinti skirtos kitos inžinerinės infrastruktūros objektų apsaugos zonų teritorijų ribas.

3.2. Pakeitimo planu nustatomų, tikslinamų ir/ar naikinamų teritorijų kiekis pateiktas 1 lentelėje.

1 lentelė. Informacija apie Pakeitimo planu nustatytas, patikslintas ir/ar panaikintas teritorijas

	Anksčiau nustatytų teritorijų (1)	Naujai nustatomų teritorijų (2)	Patikslintų teritorijų (3)	Naikinamų teritorijų (4)	Iš viso teritorijų (1)+(2)-(4)
Kiekis, vnt.	111	49	0	0	160

3.3. Informacija apie pasikeitimus į Pakeitimo planą patenkančiuose žemės sklypuose pateikiama 2 lentelėje.

2 lentelė. Informacija apie pasikeitimus į Pakeitimo planą patenkančiuose sklypuose.

	Anksčiau Plane patekę sklypai (1)	Naujai Plane patekę sklypai (2)	Tikslinami plotai sklypuose (3)	Naikinami plotai sklypuose (4)	Iš viso sklypų (1)+(2)-(4)
Kiekis, vnt.	1853	63	0	0	1916

3.4. Pakeitimo plane esančioms teritorijoms nustatyti, patikslinti ir/ar panaikinti žemės savininko, valstybinės ar savivaldybės žemės patikėtinio sutikimas neprivalomas.

3.5. Pakeitimo plano 4 lentelėje pateikiamas žemės sklypų, patenkančių į naujai nustatomas teritorijas (apsaugos zonas), kuriose taikomos specialiosios žemės naudojimo sąlygos, sąrašas.

3.6. Pakeitimo plano 5 lentelėje pateikiamas laisvos valstybinės žemės plotų, patenkančių Pakeitimo plane į naujai nustatomas, patikslinamas ir (ar) panaikinamas teritorijas (apsaugos zonas), sąrašas;

3.7. Pateikiama informacija apie Vilniaus miesto savivaldybės teritorijoje esančių aukštos įtampos 110 kV ir 330 kV elektros perdavimo tinklų apsaugos zonų plano teritorijas (sąrašas).

3.8. Pagrindiniai techniniai duomenys apie Bendrovei nuosavybės teise priklausančių esamų inžinerinių tinklų, kurie pavaizduoti Pakeitimo plane, pateikti 3 lentelėje:

3 lentelė. Pakeitimo plane esančių elektroninių ryšių tinklų elektroninių ryšių infrastruktūros duomenys

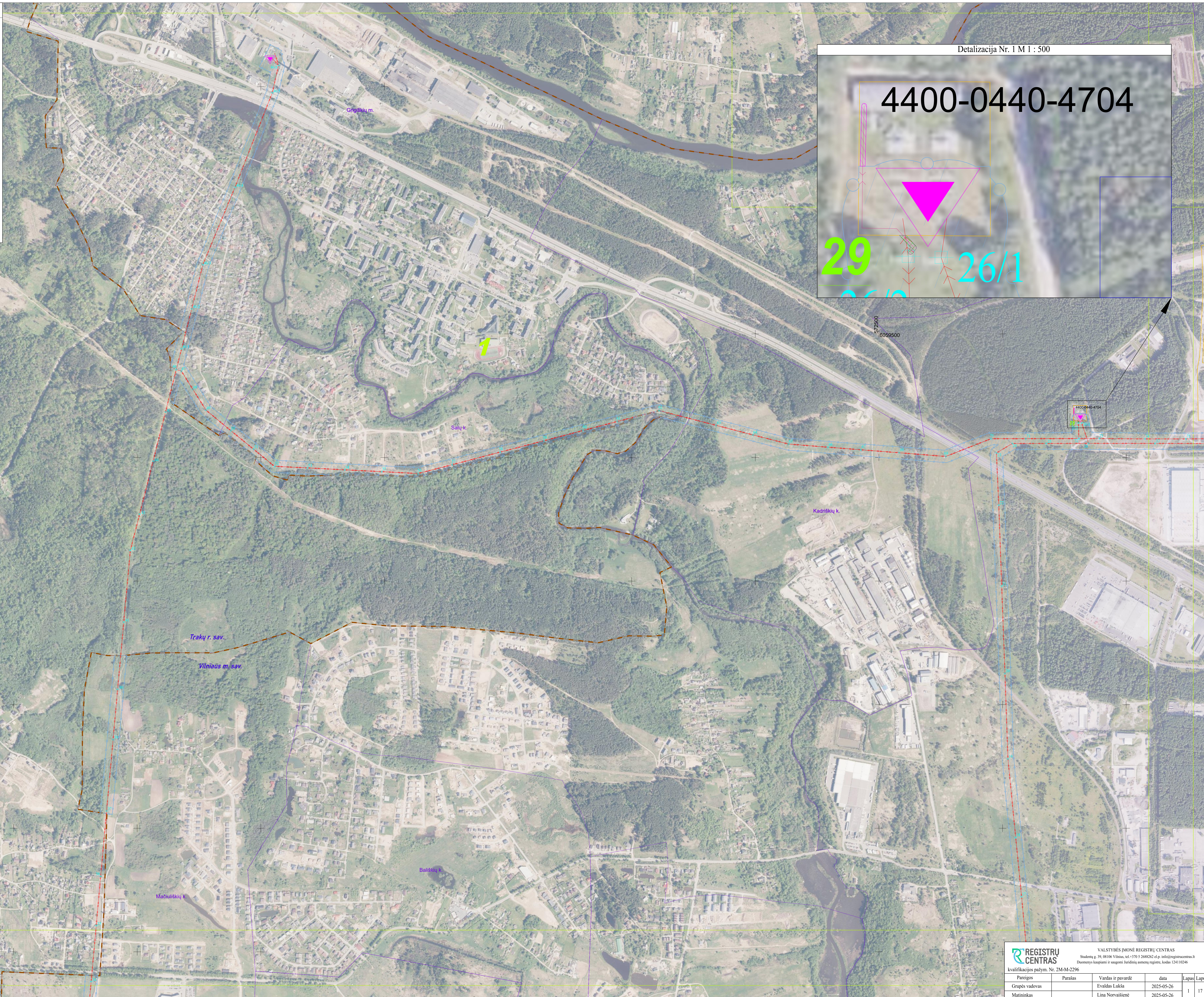
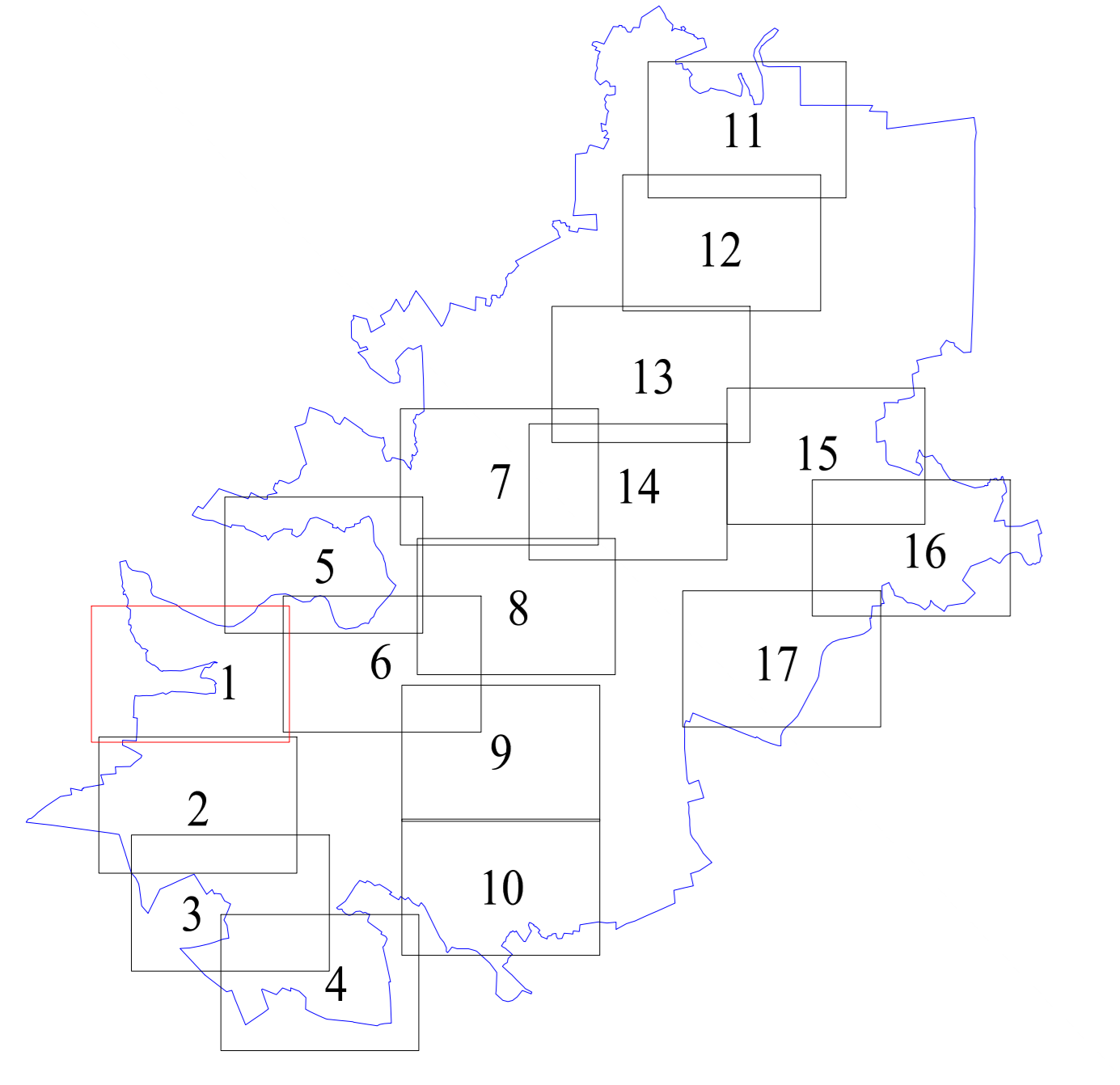
Pavadinimas	Ilgis, km
Elektroninių ryšių tinklų elektroninių ryšių infrastruktūra	23,950

3.9. Aukštos įtampos 110 kV ir 330 kV elektros perdavimo linijos, požeminiai kabeliai, elektroninių ryšių tinklų elektroninių ryšių infrastruktūra ir jos apsaugos zonos Pakeitimo plane žymimos vadovaujantis Tvarkos aprašo 6.2.1-6.2.4 punktais.

3.10. Elektroninių ryšių tinklų elektroninių ryšių infrastruktūros apsaugos zonos ir jose taikomos specialiosios žemės naudojimo sąlygos nurodytos Įstatymo 16, 44, 45, 46, 77, 83 straipsniuose.

Dėl bet kokių priežasčių po Pakeitimo plano patvirtinimo pasikeitus Nekilnojamojo turto kadastrė ir Nekilnojamojo turto registre įregistruotiems žemės sklypų ar į atskirus žemės sklypus nesuformuotos laisvos valstybinės žemės plotų duomenims visais atvejais (įskaitant, bet neapsiribojant: pertvarkius sklypus, žemės sklypų ribas, suformavus naujus žemės sklypus ir kt.) Plano sprendiniais nustatytos teritorijos taikomos visiems į jas patenkantiems žemės sklypams ir į atskirus žemės sklypus nesuformuotiems laisvos valstybinės žemės plotams.

Lapų išdėstymo schema



Detalizacija Nr. 1 M 1 : 500

4400-0440-4704

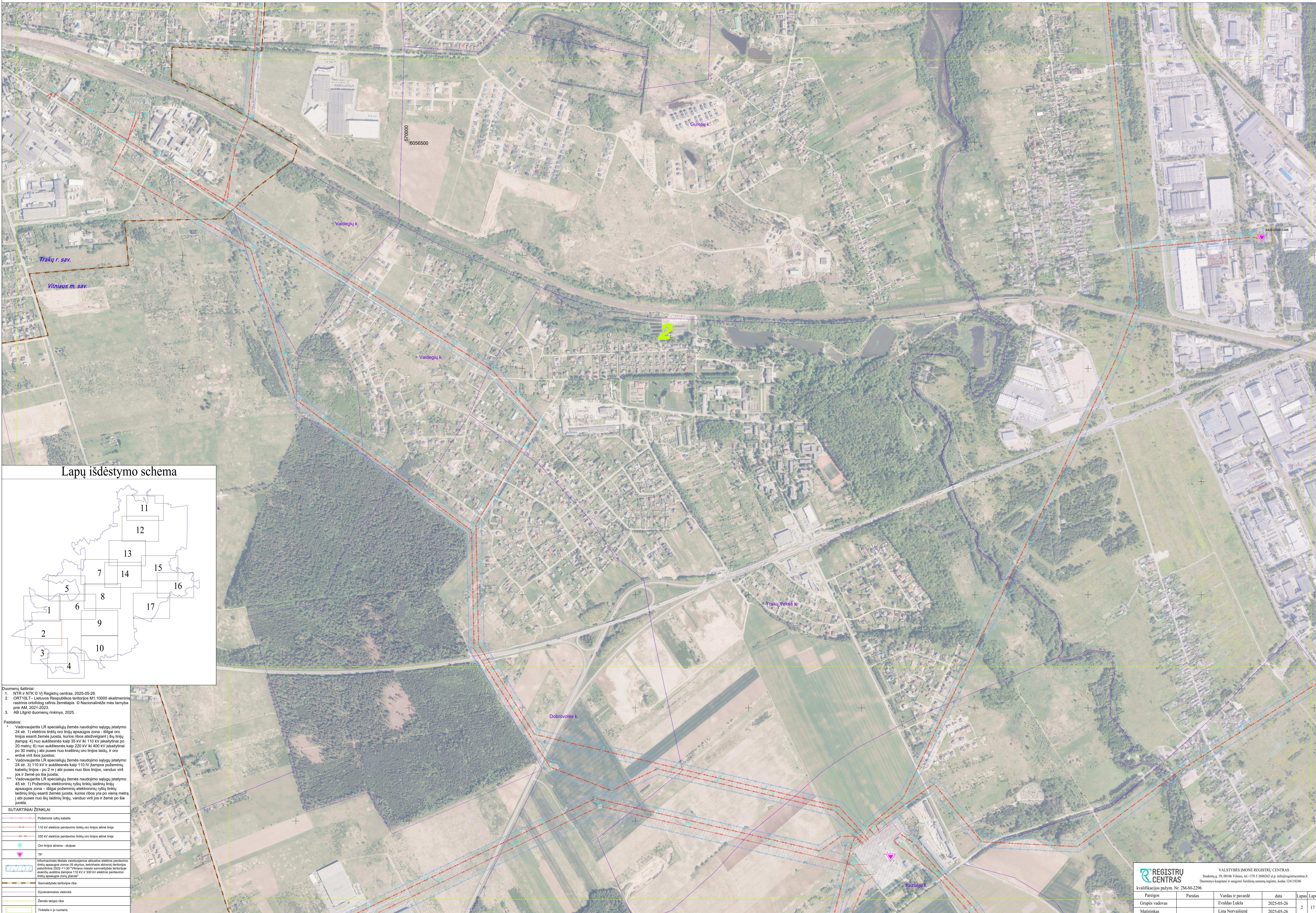
29

26/1

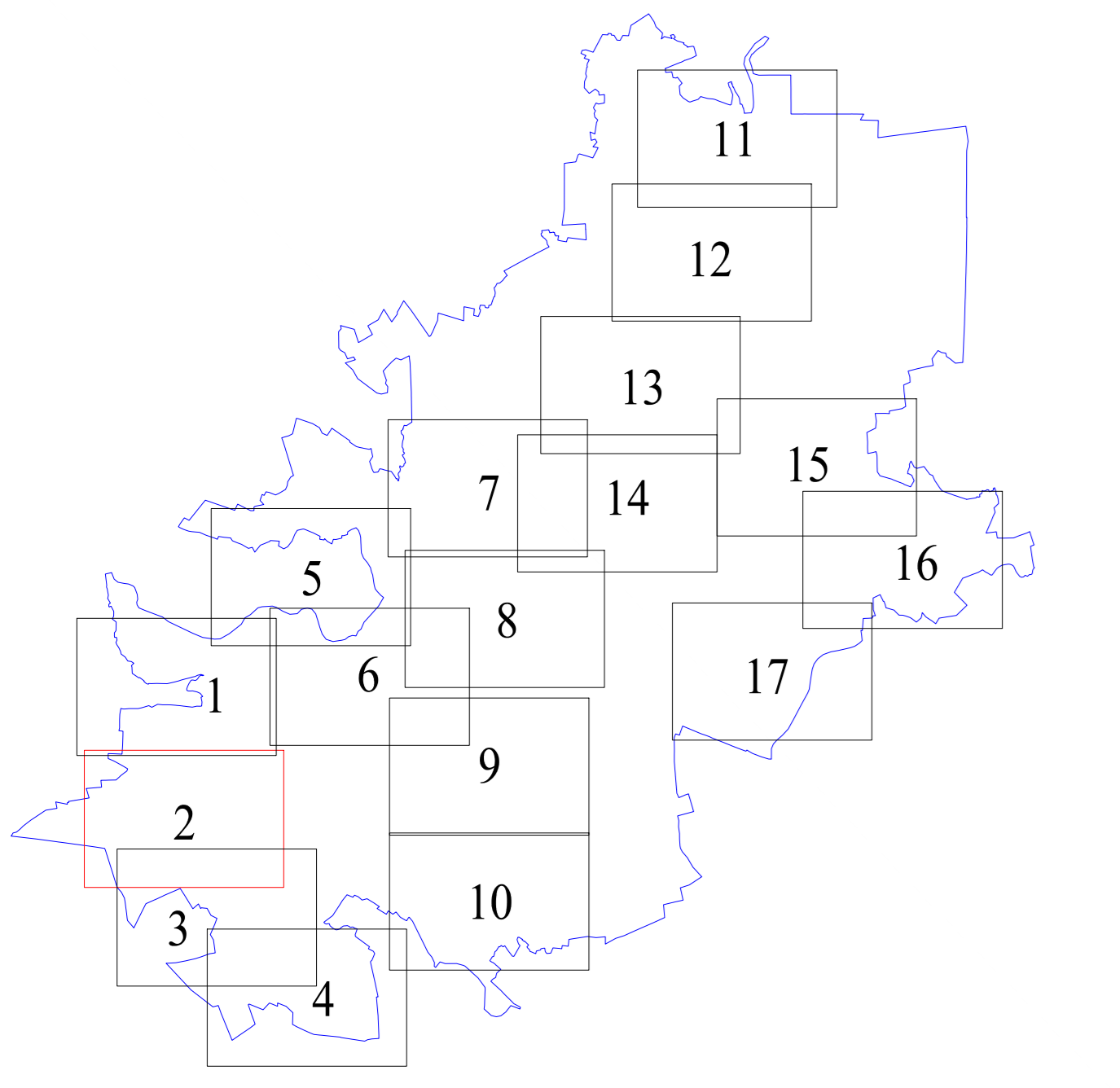
- Duomenų šaltiniai:
1. NTR ir NTK © VĮ Registru centras, 2025-05-26.
 2. ORT10LT – Lietuvos Respublikos teritorijos M1:10000 skaitmeninis rastrinis ortofotografinis žemėlapis © Nacionalinėje mės tarnyba prie AM, 2021-2023.
 3. AB Litgrid duomenų rinkinys, 2025.

- Pastabos:
- Vadovaujantis LR specialiąjį žemės naudojimo sąlygų įstatymo 24 str. 1) elektros tinklų oro linijų apsaugos zona - išilgai oro linijos esanti žemės juosta, kurios ribos atitinkamos šiai linijai (tampai): 4) nuo aukštesnės kaip 35 kV iki 110 kV įskaitytinai po 20 metrų; 6) nuo aukštesnės kaip 220 kV iki 400 kV įskaitytinai po 30 metrų į abiejų pusių nuo kraštinių oro linijų taškų, ir oro erdvė virš šios juostos;
 - Vadovaujantis LR specialiąjį žemės naudojimo sąlygų įstatymo 24 str. 3) 110 kV ir aukštesnės kaip 110 kV įtampos požeminių kabelių linijos - po 2 m į abiejų pusių nuo šios linijos, vanduo virš jos ir žemė po šia juosta;
 - Vadovaujantis LR specialiąjį žemės naudojimo sąlygų įstatymo 45 str. 1) Požeminių elektroninių ryšių tinklų laidinių linijų apsaugos zona – išilgai požeminių elektroninių ryšių tinklų laidinių linijų esanti žemės juosta, kurios ribos yra po vienu metru į abiejų pusių nuo šių laidinių linijų, vanduo virš jos ir žemė po šia juosta.

SUTARTINIAI ŽENKLAI	
	Požeminių ryšių kabeliai
	Elektroninių ryšių tinklų elektroninių ryšių infrastruktūros apsaugos zonos
	110 kV elektros perdavimo tinklų oro linijos apsaugos zona
	Oro linijos atrama - stulpas
	TP
	Informacinis šaltinis: išilgai veidrodžio aktualios elektros perdavimo tinklų apsaugos zonos (iš skaitmeninio Lietuvos Respublikos teritorijos paviršiaus 2022-11-30 "Vilniaus miesto savivaldybės teritorijoje esančių aukšto įtampos 110 kV ir 330 kV elektros perdavimo tinklų apsaugos zonų planas")
	Savivaldybės teritorijos riba
	Gyvenamosios vietovės
	Žemės sklypo riba
	Latvia valstybinė žemė
	Tinklų ir p. numeris



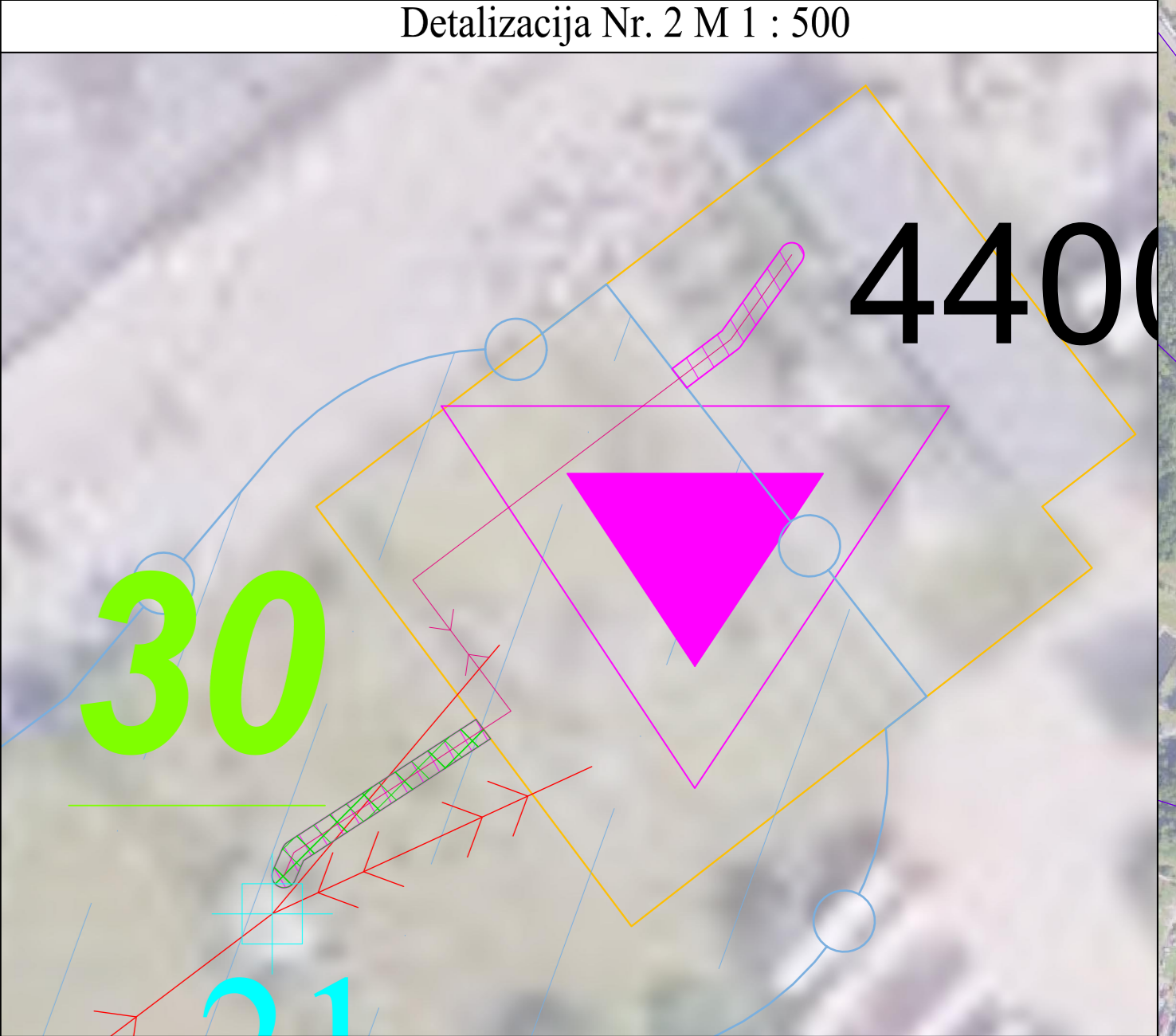
Lapų išdėstymo schema



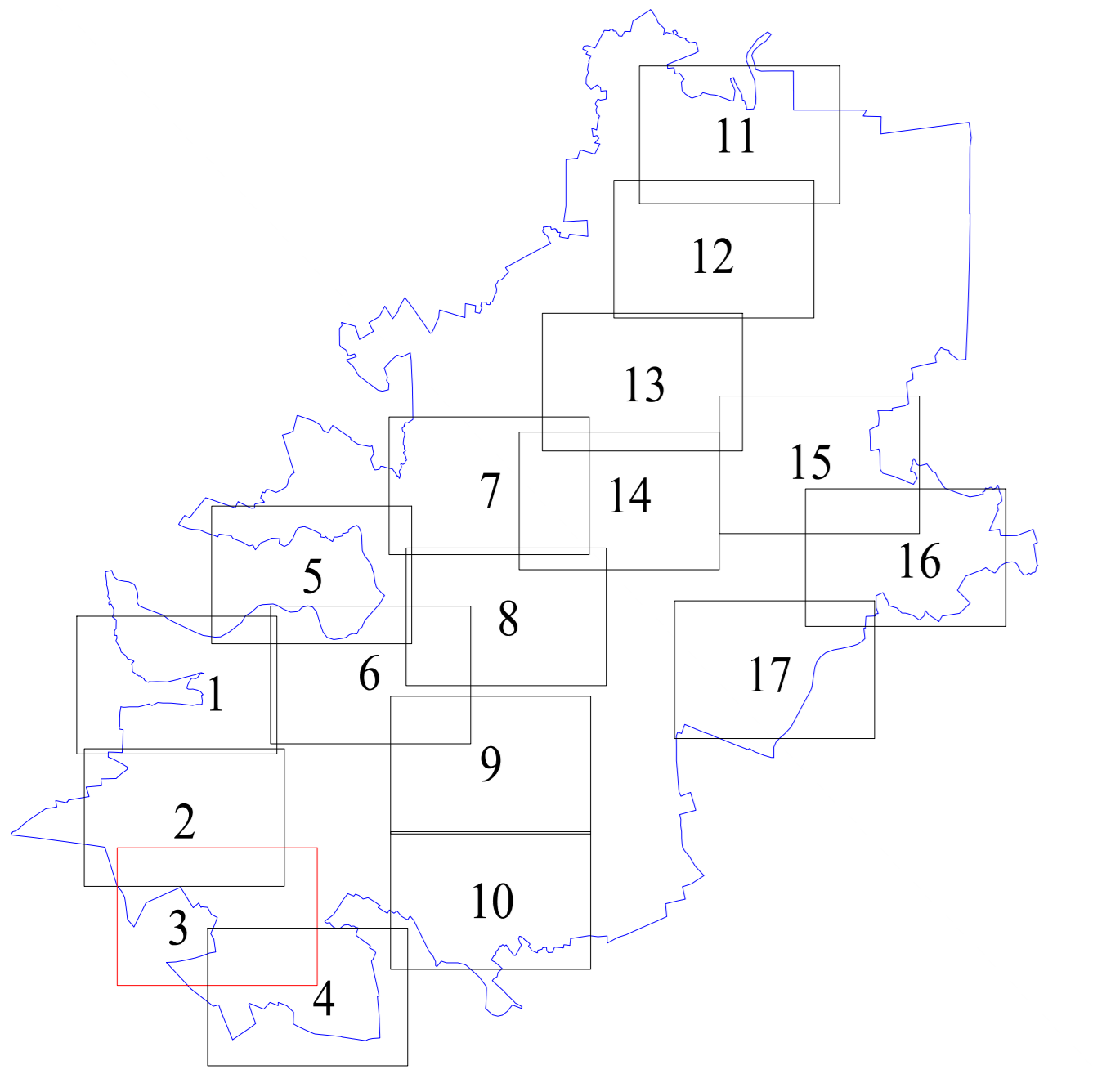
- Duomenų šaltiniai:
1. NTR ir NTK © VĮ Registru centras, 2025-05-26.
 2. CRT101.T – Lietuvos Respublikos teritorijos M1:10000 skaltmeninis rastrinis ortofotografinis žemėlapis © Nacionalinėje mės tarnyba prie AM, 2021-2023.
 3. AB Lietuvos duomenų rinkinys, 2025.

- Pastabos:
- Vadovaujantis LR specialiąjį žemės naudojimo sąlygų įstatymo 24 str. 1) elektros tinklų oro linijų apsaugos zona – išilgai oro linijos esanti žemės juosta, kurios ribos atitvėrinėjami šiuo linijų įtampa: 4) nuo aukštesnės kaip 35 kV iki 110 kV įskaitant po 20 metrų; 6) nuo aukštesnės kaip 220 kV iki 400 kV įskaitant po 30 metrų | abt pusės nuo kraštinių oro linijos laidų, ir oro erdvė virš šios juostos.
 - Vadovaujantis LR specialiąjį žemės naudojimo sąlygų įstatymo 24 str. 3) 110 kV ir aukštesnės kaip 110 kV įtampos požeminių kabelių linijos – po 2 m | abt pusės nuo šios linijos, vanduo virš jos ir žemė po šia juosta.
 - Vadovaujantis LR specialiąjį žemės naudojimo sąlygų įstatymo 45 str. 1) Požeminių elektroninių ryšių tinklų laidinių apsaugos zona – išilgai požeminių elektroninių ryšių tinklų laidinių linijų esanti žemės juosta, kurios ribos yra po vienu metrą | abt pusės nuo šių laidinių linijų, vanduo virš jos ir žemė po šia juosta.

SUTARTINIAI ŽENKLAI	
	Požeminių ryšių kabelis
	110 kV elektros perdavimo tinklų oro linijos abtė linija
	330 kV elektros perdavimo tinklų oro linijos abtė linija
	Oro linijos atrama - stulpas
	TP
	Informaciniai šaltiniai visuose žemėlapiuose aktualios elektros perdavimo tinklų apsaugos zonos (ši aplinkos kaitėles skaitmeninio žemėlapis patvirtintas 2022-11-30) "Vilniaus miesto savivaldybės teritorijoje esančių aukšto įtampos 110 kV ir 330 kV elektros perdavimo tinklų apsaugos zonų planas"
	Savivaldybės teritorijos riba
	gyvenamosios vietovės
	žemės ūkio riba
	Tarkietis ir jo numeris



Lapų išdėstymo schema

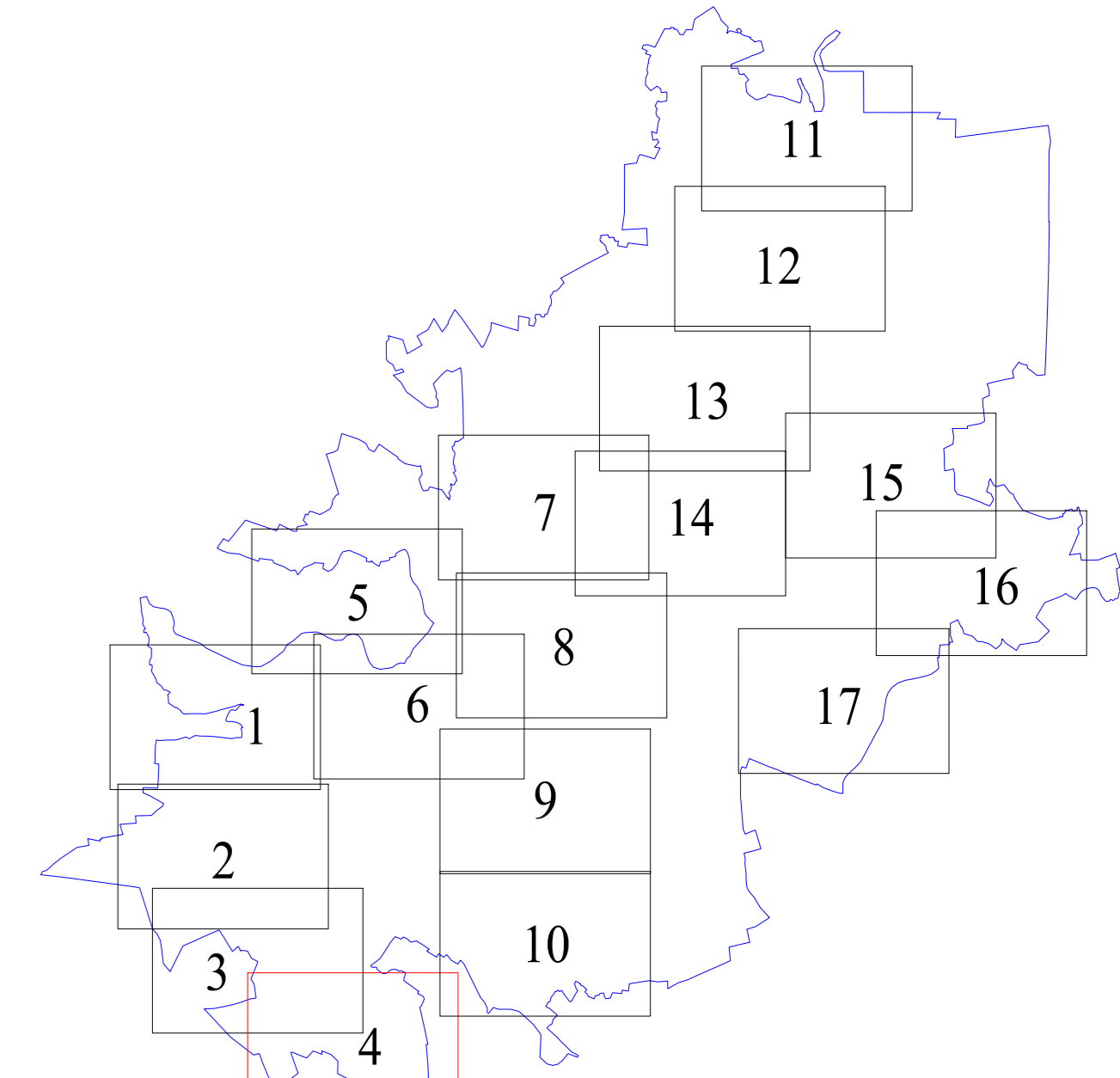


- Duomenų šaltiniai:
1. NTR ir NTK © VĮ Registru centras, 2025-05-26.
 2. ORT10LT - Lietuvos Respublikos teritorijos M1:50000 skaitmeninis raštinis ortofotografinis žemėlapis © Nacionalinėje mės tarnyba prie AM, 2021-2023.
 3. AB Litgrid duomenų rinkinys, 2025.

- Pastabos:
- * Vadovaujantis LR specialiųjų žemės naudojimo sąlygų įstatymo 24 str. 1) elektros tinklų oro linijų apsaugos zona – išilgai oro linijos esanti žemės juosta, kurios ribos atsižvelgiant į šių linijų įtampą: 4) nuo aukštesnės kaip 35 kV iki 110 kV įskaitantį po 20 metrų; 5) nuo aukštesnės kaip 220 kV iki 400 kV įskaitantį po 30 metrų į abiejų pusių nuo kraštinių oro linijos laidų, ir oro entrvė virš šios juostos;
 - ** Vadovaujantis LR specialiųjų žemės naudojimo sąlygų įstatymo 24 str. 3) 110 kV ir aukštesnės kaip 110 kV įtampoms požeminių kabelių linijos – po 2 m į abiejų pusių nuo šios linijos, vanduo virš jos ir žemė po šia juosta;
 - *** Vadovaujantis LR specialiųjų žemės naudojimo sąlygų įstatymo 45 str. 1) Požeminių elektroninių ryšių tinklų laidinių linijų apsaugos zona – išilgai požeminių elektroninių ryšių tinklų laidinių linijų esanti žemės juosta, kurios ribos yra po vienu metru į abiejų pusių nuo šių laidinių linijų, vanduo virš jos ir žemė po šia juosta.

SUTARTINIAI ŽENKLAI

	Požeminių ryšių kabelis
	Elektroninių ryšių tinklų elektroninių ryšių infrastruktūros apsaugos zonos
	110 kV elektros perdavimo tinklų oro linijos alėnų linija
	330 kV elektros perdavimo tinklų oro linijos alėnų linija
	Oro linijos atrama - stulpas
	TP
	Informacinis šaltinis visuojamos aktualios elektros perdavimo tinklų apsaugos zonos šii skaitmeninis ortofotografinis žemėlapis patvirtintas 2022-11-30 "Vilniaus miesto savivaldybės teritorijoje esančių aukštos įtampos 110 kV ir 330 kV elektros perdavimo tinklų apsaugos zonų planas"
	Savivaldybės teritorijos riba
	Gyvenamosios vietovės
	Žemės sklypo riba
	Latvia valstybinė žemė
	Tarkėlis ir jo numeris

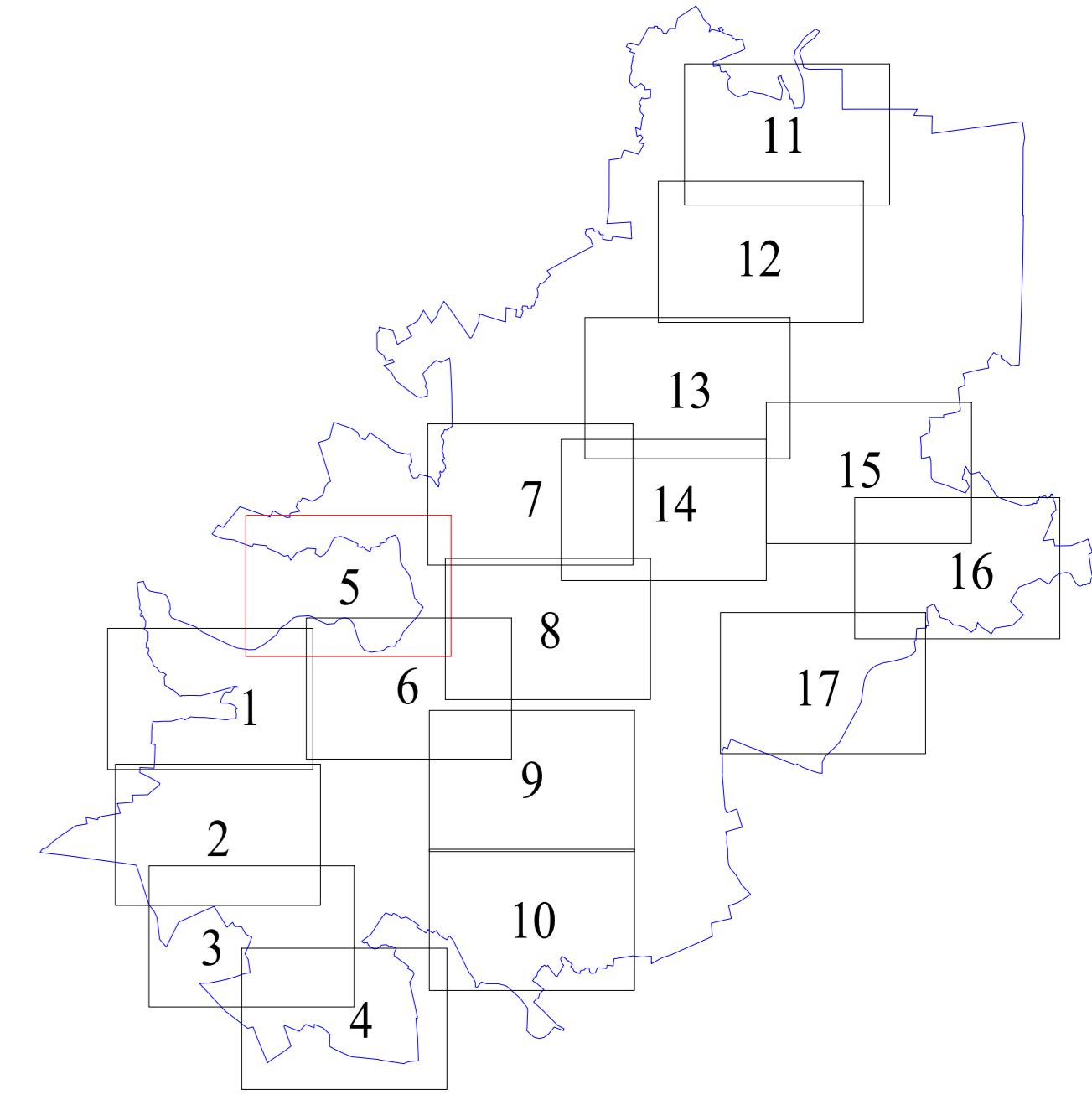


Duomenų šaltiniai:
 1. NTR ir NTK © VI Registru centras, 2025-05-26.
 2. ORT 10L – Lietuvos Respublikos teritorijos M1:10000 aktualmeninis rastinis ortofotografinis žemėlapis © Nacionalinėje meteo tarnyboje prieš AM, 2021-2023.
 3. AB Ligiūdi duomenų rinkinys, 2025.

Pastabos:
 * Vadovaujantis LR specialiąjį žemės naudojimo sąlygų įstatymo 24 str. 1) elektros tinklų oro linijų apsaugos zona – šilgas oro linijos esanti žemės juosta, kurios ribos atsižvelgiant į šių linijų įtampos: 4) nuo aukštesnės kaip 35 kV iki 110 kV įskaitant po 20 metrų; 5) nuo aukštesnės kaip 200 kV iki 400 kV įskaitant po 30 metrų į abiejų pusių nuo kraštinių oro linijos lazdų, ir oro entė virš šios juostos.
 ** Vadovaujantis LR specialiąjį žemės naudojimo sąlygų įstatymo 24 str. 3) 110 kV ir aukštesnės kaip 110 kV įtampos požeminių kabelių linijos – po 2 m abiejų pusių nuo šios linijos, vanduo virš jos ir žemė po ją juosta.
 *** Vadovaujantis LR specialiąjį žemės naudojimo sąlygų įstatymo 45 str. 1) požeminių elektroninių ryšių tinklų laidinių linijų apsaugos zona – šilgas požeminių elektroninių ryšių tinklų laidinių linijų esanti žemės juosta, kurios ribos yra po viena metrą į abiejų pusių nuo šių laidinių linijų, vanduo virš jos ir žemė po šia juosta.

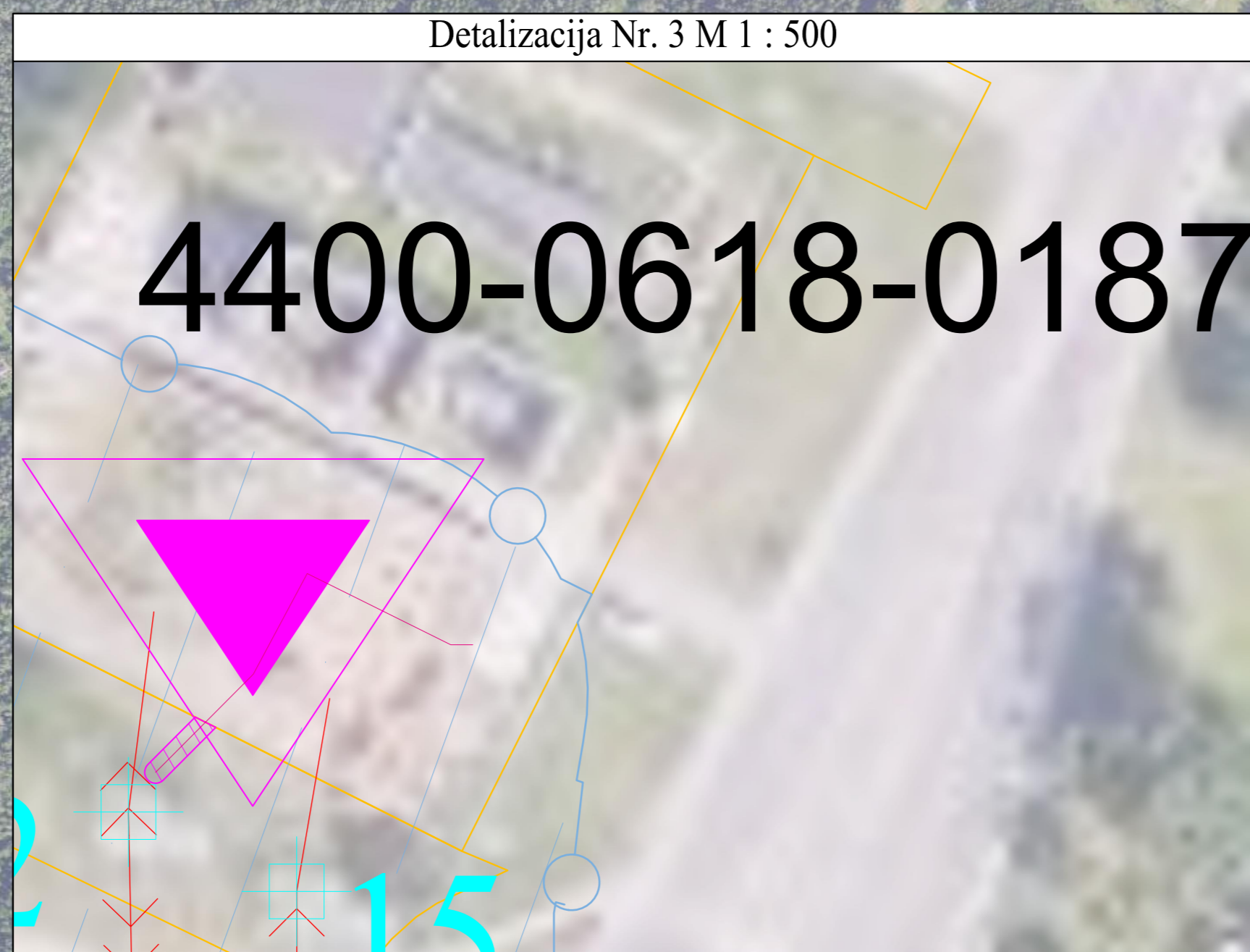
SUTARTINIAI ŽENKLAI	
	110 kV elektros perdavimo tinklų oro linijos šilgas linija
	330 kV elektros perdavimo tinklų oro linijos šilgas linija
	Oro linijos atrama - stulpas
	TP
	Informacinis žemėlapis visuose esančiuose elektros perdavimo tinklų apsaugos zonos (ši atskiras, ketinamas skiriamas) teritorijose patvirtintas 2022-11-30 "Vilniaus miesto savivaldybės teritorijoje esančių aukštesnės įtampos 110 kV ir 330 kV elektros perdavimo tinklų apsaugos zonų planas"
	Savivaldybės teritorijos riba
	Uyvenamosios vietovės
	Žemės sklypo riba
	Tarkelis ir jo numeris

Lapų išdėstymo schema



Detalizacija Nr. 4 M 1 : 2000 Pridedama papildomame lape

Detalizacija Nr. 3 M 1 : 500



- Duomenų šaltiniai:
1. NTR ir NTK © VĮ Registru centras, 2025-05-26.
 2. ORT10LT - Lietuvos Respublikos teritorijos M1:10000 skaltmeninis rastinis ortofotografinis žemėlapis © Nacionalinė žemės tarnyba prie AM, 2021-2023.
 3. AB Litgrid duomenų rinkinys, 2025.

- Pastabos:
- Vadovaujantis LR specialiųjų žemės naudojimo sąlygų įstatymo 24 str. 1) elektros tinklų oro linijų apsaugos zona - šilgai oro linijos esanti žemės juosta, kurios ribos atitinkamos šių linijų (įtampa): 4) nuo aukštesnės kaip 35 kV iki 110 kV įskaitant po 20 metrų; 6) nuo aukštesnės kaip 220 kV iki 400 kV įskaitant po 30 metrų į abiejų pusių nuo kraštinių oro linijos taškų, ir oro erdvė virš šios juostos;
 - Vadovaujantis LR specialiųjų žemės naudojimo sąlygų įstatymo 24 str. 3) 110 kV ir aukštesnės kaip 110 kV įtampos požeminių kabelių linijos - po 2 m į abiejų pusių nuo šios linijos, vanduo virš jos ir žemė po šia juosta;
 - Vadovaujantis LR specialiųjų žemės naudojimo sąlygų įstatymo 45 str. 1) Požeminių elektroninių ryšių tinklų laidinių linijų apsaugos zona - šilgai požeminių elektroninių ryšių tinklų laidinių linijų esanti žemės juosta, kurios ribos yra po vienos metrą į abiejų pusių nuo šių laidinių linijų, vanduo virš jos ir žemė po šia juosta.

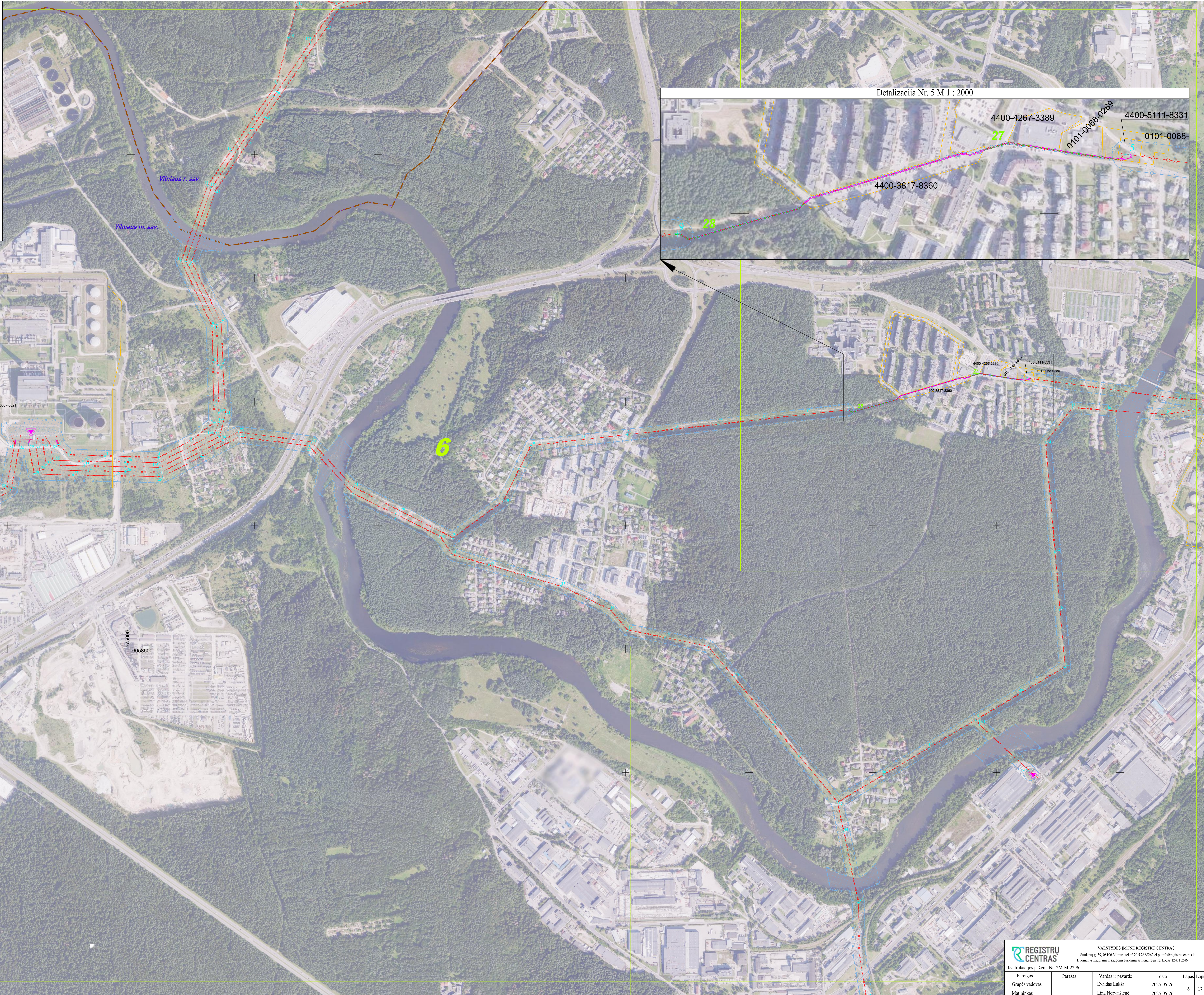
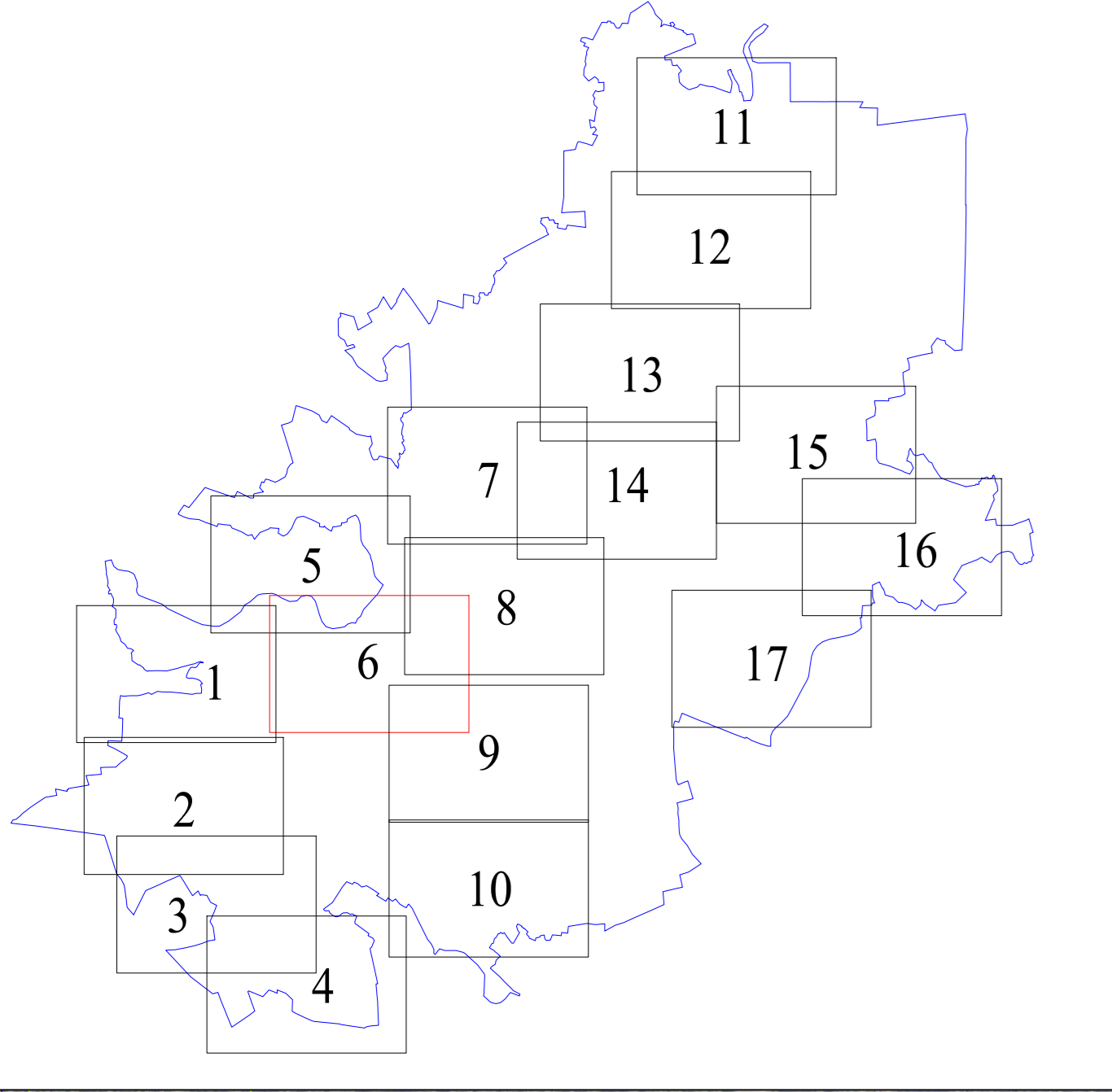
SUTARTINIAI ŽENKLAI	
	Požeminių ryšių kabelis
	Elektroninių ryšių tinklų elektroninių ryšių infrastruktūros apsaugos zona
	110 kV elektros perdavimo tinklų oro linijos apsaugos zona
	110 kV elektros perdavimo tinklų kabelių apsaugos zona
	Oro linijos atrama - stulpas
	TP
	Informaciniai šaltiniai, vėduojamosios, aktualios elektros perdavimo tinklų apsaugos zonos III skyriaus, Lietuvos skaitmeninio paveldo 2022-11-30 "Vilniaus miesto savivaldybės teritorijoje esančių aukšto įtampos 110 kV ir 330 kV elektros perdavimo tinklų apsaugos zonų planas"
	Informaciniai šaltiniai, vėduojamosios, aktualios elektros perdavimo tinklų apsaugos zonos III skyriaus, Lietuvos skaitmeninio paveldo 2022-11-30 "Vilniaus rajono savivaldybės teritorijoje esančių aukšto įtampos 110 kV ir 330 kV elektros perdavimo tinklų apsaugos zonų planas"
	Savivaldybės teritorijos riba
	Gyvenamosios vietovės
	Žemės sklypo riba
	Latvia valstybinė žemė
	Tinklėlis ir jo numeris

REGISTRŲ CENTRAS		VALSTYBĖS ĮMONĖ REGISTRŲ CENTRAS	
kvalifikacijos pažym. Nr. 2M-M-2296		Siaurinė g. 39, 08106 Vilnius, tel. +370 5 2688262 el.p. info@registrucentras.lt	
Duomenys kaupiami ir saugomi Juridinių asmenų registre, kodas 124110246			
Pareigos	Parašas	Vardas ir pavardė	data
Grupės vadovas		Evaldas Lukša	2025-05-26
Matininkas		Lina Norvaišienė	2025-05-26
			Lapas 5
			Lapų 17

Detalizacija Nr. 4 M1:2000



Lapų išdėstymo schema

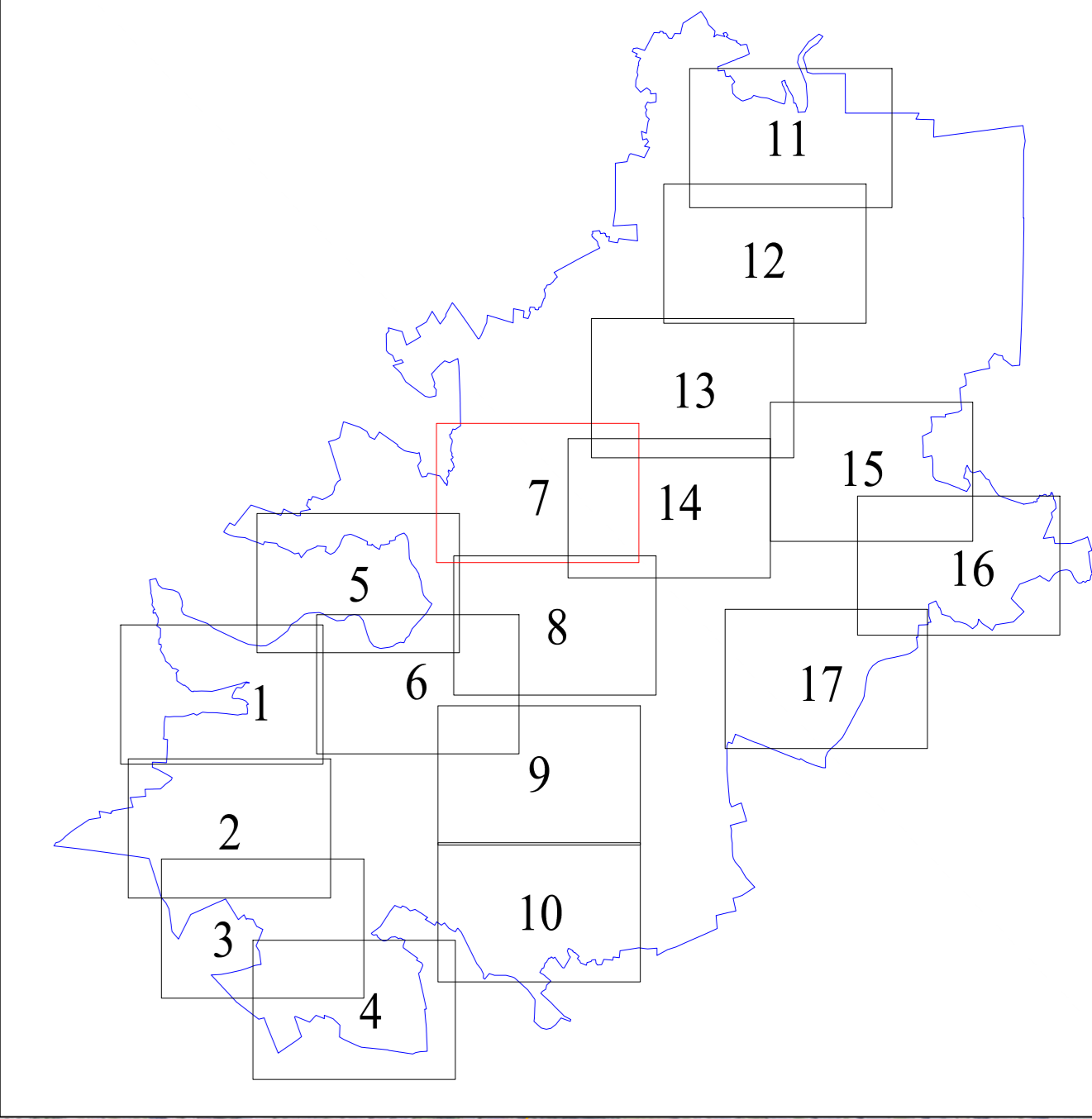


- Duomenų šaltiniai:
1. NTR ir NTK © VĮ Registru centras, 2025-05-26.
 2. ORT10LT – Lietuvos Respublikos teritorijos M1:10000 skaltmeninis raštinis ortofotografinis žemėlapis © Nacionalinė žemė tarnyba prie AM, 2021-2023.
 3. AB Litgrid duomenų rinkinys, 2025.

- Pastabos:
- Vadovaujantis LR specialiųjų žemės naudojimo sąlygų įstatymo 24 str. 1) elektros tinklų oro linijų apsaugos zona – šilgai oro linijos esanti žemės juosta, kurios ribos atitinkantys šlę linijų (šlępa) 4) nuo aukštesnės kaip 35 kV iki 110 kV įskaitantį po 20 metrų; 6) nuo aukštesnės kaip 220 kV iki 400 kV įskaitantį po 30 metrų į abiejų pusių nuo kraštinių oro linijų laukų, ir oro erdvė virš šios juostos;
 - Vadovaujantis LR specialiųjų žemės naudojimo sąlygų įstatymo 24 str. 3) 110 kV ir aukštesnės kaip 110 kV įtampos požeminių kabelinių linijų – po 2 m į abiejų pusių nuo šios linijos, vanduo virš jos ir žemė po šia juosta;
 - Vadovaujantis LR specialiųjų žemės naudojimo sąlygų įstatymo 45 str. 1) Požeminių elektroninių ryšių tinklų laidinių linijų apsaugos zona – šilgai požeminių elektroninių ryšių tinklų laidinių linijų esanti žemės juosta, kurios ribos yra po vieną metrą į abiejų pusių nuo šlę laidinių linijų, vanduo virš jos ir žemė po šia juosta.

SUTARTINIAI ŽENKLAI	
	Požeminių ryšių kabeliai
	Elektroninių ryšių tinklų elektroninių ryšių infrastruktūros apsaugos zonos
	110 kV elektros perdavimo tinklų oro linijos šlępa linija
	110 kV elektros perdavimo tinklų kabelių požeminė linija
	Oro linijos atrama - stulpas
	TP
	Informaciniai šilgai vaizduojamos aktualios elektros perdavimo tinklų apsaugos zonos (šilgai) Lietuvos Respublikos teritorijos planavimo 2022-11-30 "Vilniaus miesto savivaldybės teritorijoje esančių aukštos įtampos 110 kV ir 330 kV elektros perdavimo tinklų apsaugos zonų planas"
	Esančiosios vietovės
	Žemės sklypai riba
	Latvia valstybinė žemė
	Tvirtinimo p. numeris

Lapų išdėstymo schema



Detalizacija Nr. 6 M 1 : 2000 Priedama papildomame lape

Detalizacija Nr. 7 M 1 : 2000 Priedama papildomame lape

- Duomenų šaltiniai:
1. NTR ir NTK © VĮ Registrų centras, 2025-05-26.
 2. ORT10LT - Lietuvos Respublikos teritorijos M1:100000 skaitmeninis rastinis ortofotografinis žemėlapis © Nacionalinėje mės tarnyba prie AM, 2021-2023.
 3. AB Litgrid duomenų rinkinys, 2025.

- Pastabos:
- * Vadovaujantis LR specialiajū žemės naudojimo sąlygų įstatymo 24 str. 1) elektros tinklų oro linijų apsaugos zona – išilgai oro linijos esanti žemės juosta, kurios ribos atsižvelgiant į šių linijų įtampą: 4) nuo aukštesnės kaip 35 kV iki 110 kV įskaitant po 20 metrų; 5) nuo aukštesnės kaip 220 kV iki 400 kV įskaitant po 30 metrų į abiejų pusių nuo kraštinių oro linijos laidų, ir oro entrvė virš šios juostos;
 - ** Vadovaujantis LR specialiajū žemės naudojimo sąlygų įstatymo 24 str. 3) 110 kV ir aukštesnės kaip 110 kV įtampos požeminių kabelių linijos – po 2 m į abiejų pusių nuo šios linijos, vanduo virš jos ir žemė po šia juosta;
 - *** Vadovaujantis LR specialiajū žemės naudojimo sąlygų įstatymo 45 str. 1) Požeminių elektroninių ryšių tinklų laidinių linijų apsaugos zona – išilgai požeminių elektroninių ryšių tinklų laidinių linijų esanti žemės juosta, kurios ribos yra po vieną metrą į abiejų pusių nuo šių laidinių linijų, vanduo virš jos ir žemė po šia juosta.

SUTARTINIAI ŽENKLAI

	Požeminių ryšių kabeliai
	Elektroninių ryšių tinklų elektroninių ryšių infrastruktūros apsaugos zonos
	110 kV elektros perdavimo tinklų oro linijos atšaka linija
	110 kV elektros perdavimo tinklų kabelių požeminių linija
	Oro linijos atrama - stulpas
	TP
	Informacinis žemėlapis, vaizduojamas aktualios elektros perdavimo tinklų apsaugos zonos ribas elektroninių ryšių infrastruktūros planavimo 2022-11-30 "Vilniaus miesto savivaldybės teritorijoje esančių aukštos įtampos 110 kV ir 330 kV elektros perdavimo tinklų apsaugos zonų planas"
	Savivaldybės teritorijos riba
	Gyvenamosios vietovės
	Žemės sklypo riba
	Latvia valstybinė žemė
	Tinklėlis ir jo numeris



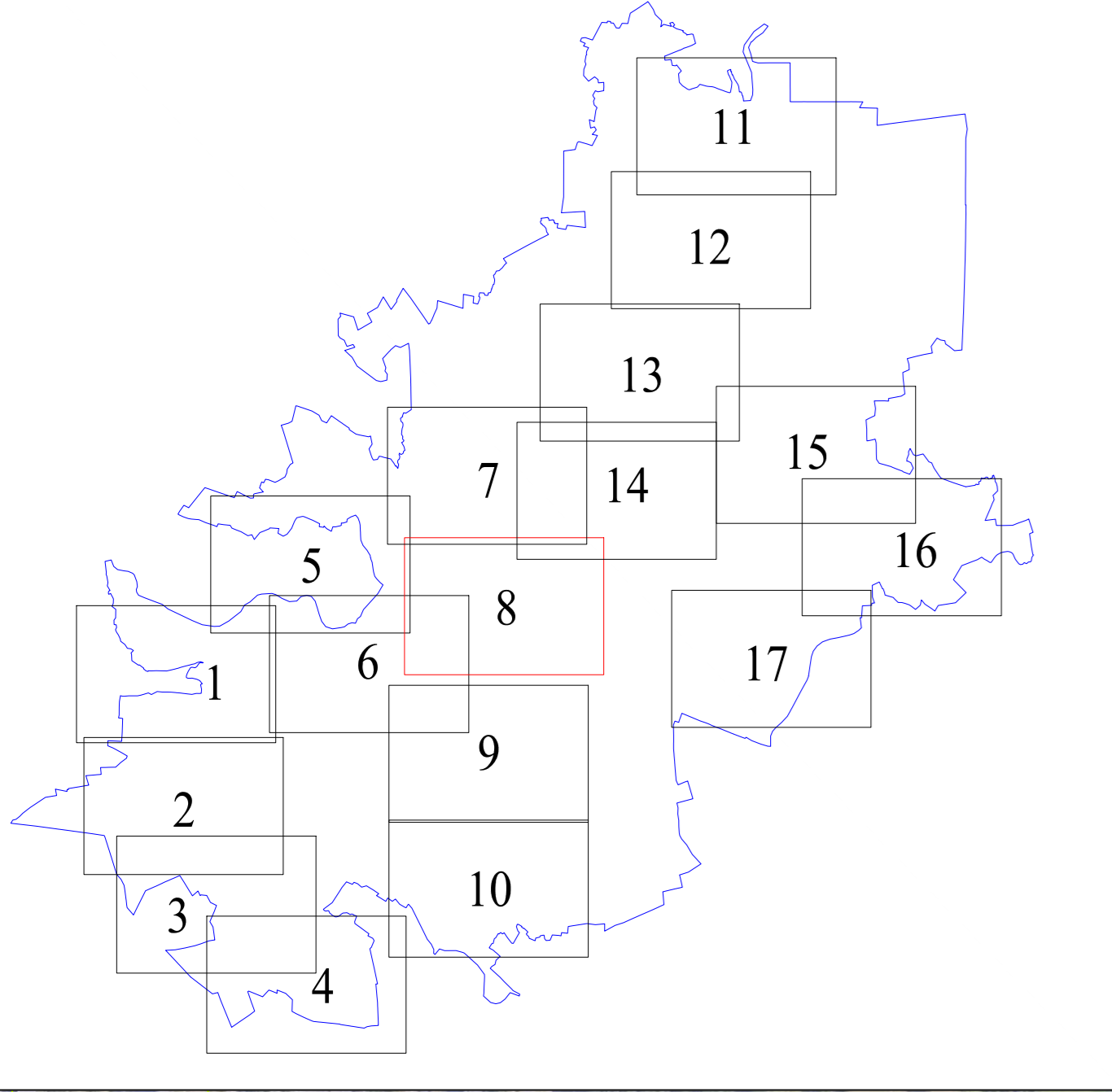
SUTARTINIAI ŽENKLAI	
	Požeminis ryšių kabelis
	Elektroninių ryšių tinklų elektroninių ryšių infrastruktūros apsaugos zona
	110 kV elektros perdavimo tinklų oro linijos alėnų linija
	110 kV elektros perdavimo tinklų kabelių požeminė linija
	Oro linijos atrama - stulpas
	TP
	Informacinis žemėlapis vaizduojamas aktualios elektros perdavimo tinklų apsaugos zonos (II skyrius, ketvirtasis skiriamasis teritorijos paviršius 2022-11-30) "Visuomenės informavimo apie planuojamą esančių aukšto įtampos 110 kV ir 330 kV elektros perdavimo tinklų apsaugos zonių planą"
	Savivaldybės teritorijos riba
	Gyvenamosios vietovės
	Žemės sklypo riba
	Laikoma valstybinė žemė
	Trikštės ir jų numerai



Gudelių k.

SUTARTINIAI ŽENKLAI	
	Pažeminis ryšio kabelis
	Elektroninių ryšių tinklų elektroninių ryšių infrastruktūros apsaugos zona
	110 kV elektros perdavimo tinklų oro linijos adsinė linija
	110 kV elektros perdavimo tinklų kabelių požeminė linija
	Oro linijos stulpas - stulpas
	TP
	Informacinis tikslas visuojamosios aktualios elektros perdavimo tinklų apsaugos zonos III skyriaus, ketvirtame skrajiniame teritorijos planavimo 2022-11-30 "Miesto miesto savivaldybės teritorijoje esančių aukštųjų įtampos 110 kV ir 330 kV elektros perdavimo tinklų apsaugos zonos planas"
	Savivaldybės teritorijos riba
	Gyvenamosios vietovės
	Žemės sklypo riba
	Laisva valstybinė žemė
	Traktas ir jo numeris

Lapų išdėstymo schema



SUTARTINIAI ŽENKLAI

	Pažeminis ryšio kabelis
	Elektroninių ryšių tinklų elektroninių ryšių infrastruktūros apsaugos zonos
	110 kV elektros perdavimo tinklų oro linijos apsaugos zona
	110 kV elektros perdavimo tinklų kabelių apsaugos zona
	Oro linijos atrama - stulpas
	TP
	Informacinis šaltinis visuose planuose, aktualios elektros perdavimo tinklų apsaugos zonos (ši) atnaujinti, kartais išskirti teritorijos paviršius 2022-11-30 "Vilniaus miesto savivaldybės teritorijoje esančių aukšto įtampos 110 kV ir 330 kV elektros perdavimo tinklų apsaugos zonų planas"
	Gyvenamosios vietovės
	Žemės sklypo riba
	Latvija valstybinė žemė
	Tarkietis ir jo numeris

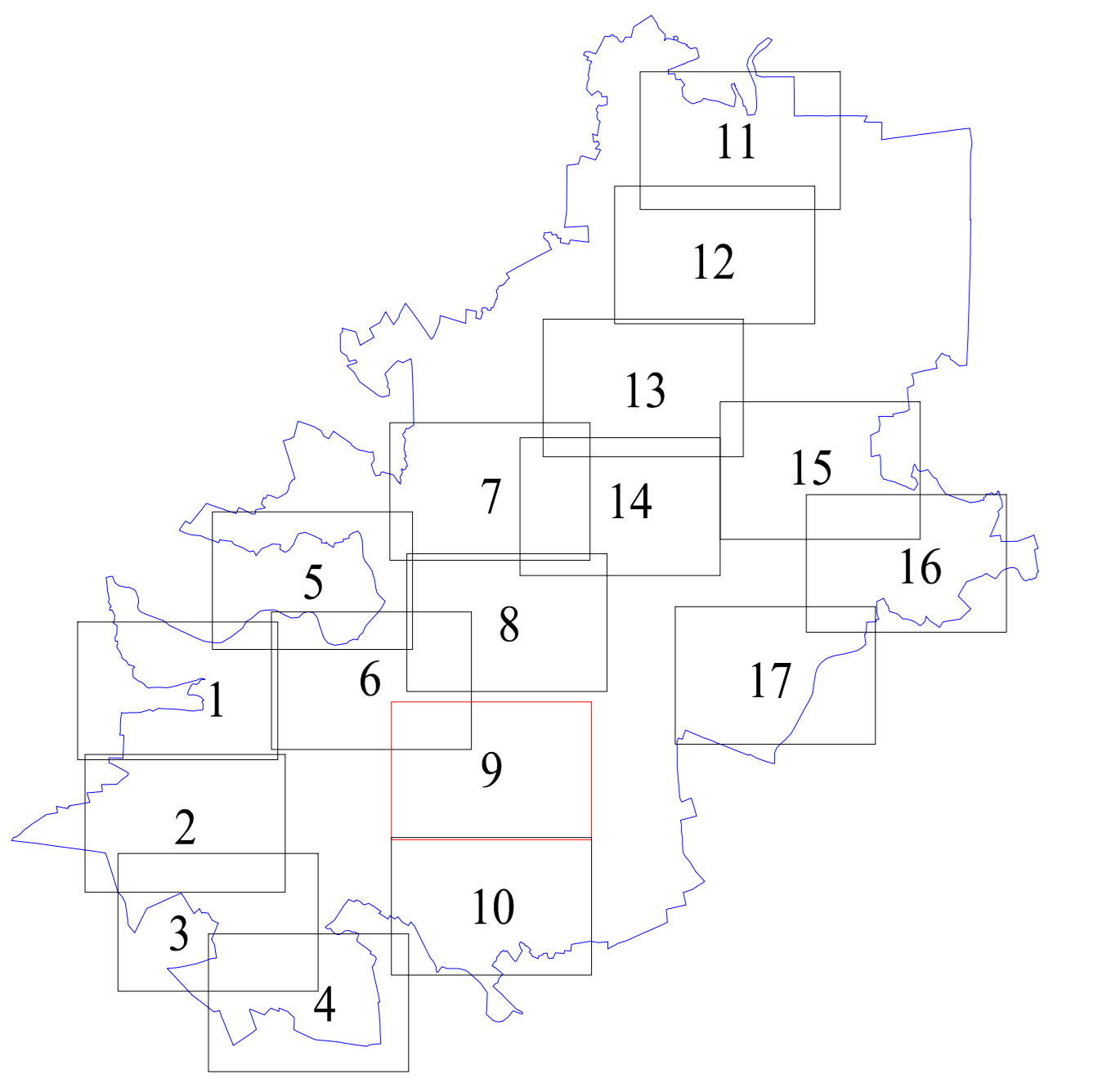
Duomenų šaltiniai:
 1. NTR ir NTK © VĮ Registru centras, 2025-05-26.
 2. ORT10LT - Lietuvos Respublikos teritorijos M1:10000 skaitmeninis rastinis ortofotografinis žemėlapis © Nacionalinėje mės tarnyba ir AM, 2021-2023.
 3. AB Litgrid duomenų rinkinys, 2025.

Pastabos:
 Vadovaujantis LR specialiąjį žemės naudojimo sąlygų įstatymo 24 str. 1) elektros tinklų oro linijų apsaugos zona - išilgai oro linijos esanti žemės juosta, kurios ribos atitvarkytos šiuo linijų (tampos) 4) nuo aukštesnės kaip 35 kV iki 110 kV (įskaitant) po 20 metrų; 6) nuo aukštesnės kaip 220 kV iki 400 kV (įskaitant) po 30 metrų; j abi puses nuo kraštinių oro linijos laidi, ir oro erdvė virš šios juostos.
 Vadovaujantis LR specialiąjį žemės naudojimo sąlygų įstatymo 24 str. 3) 110 kV - aukštesnės kaip 110 kV (tampos) požeminių kabelių linijos - po 2 m) abi puses nuo šios linijos, vanduo virš jos ir žemė po šia juosta.
 Vadovaujantis LR specialiąjį žemės naudojimo sąlygų įstatymo 45 str. 1) Požeminių elektroninių ryšių tinklų laidininių linijų apsaugos zona - išilgai požeminių elektroninių ryšių tinklų laidininių linijų esanti žemės juosta, kurios ribos yra po vienu metu j abi puses nuo šiuo laidininių linijų, vanduo virš jos ir žemė po šia juosta.

VALSTYBĖS ĮMONĖ REGISTRU CENTRAS				
Sudomų g. 39, 08106 Vilnius, tel. +370 2 268262 el.p. info@registrucentras.lt				
Duomenys kaupiami ir saugomi Juridinių asmenų registre, kodas 124110246				
Kvalifikacijos pažym. Nr. 2M-M-2296	Pareigos	Parašas	Vardas ir pavardė	data
	Grupės vadovas		Evaldas Lukša	2025-05-26
	Matininkas		Lina Norvaišienė	2025-05-26
				Lapas 8
				Lapų 17



Lapų išdėstymo schema



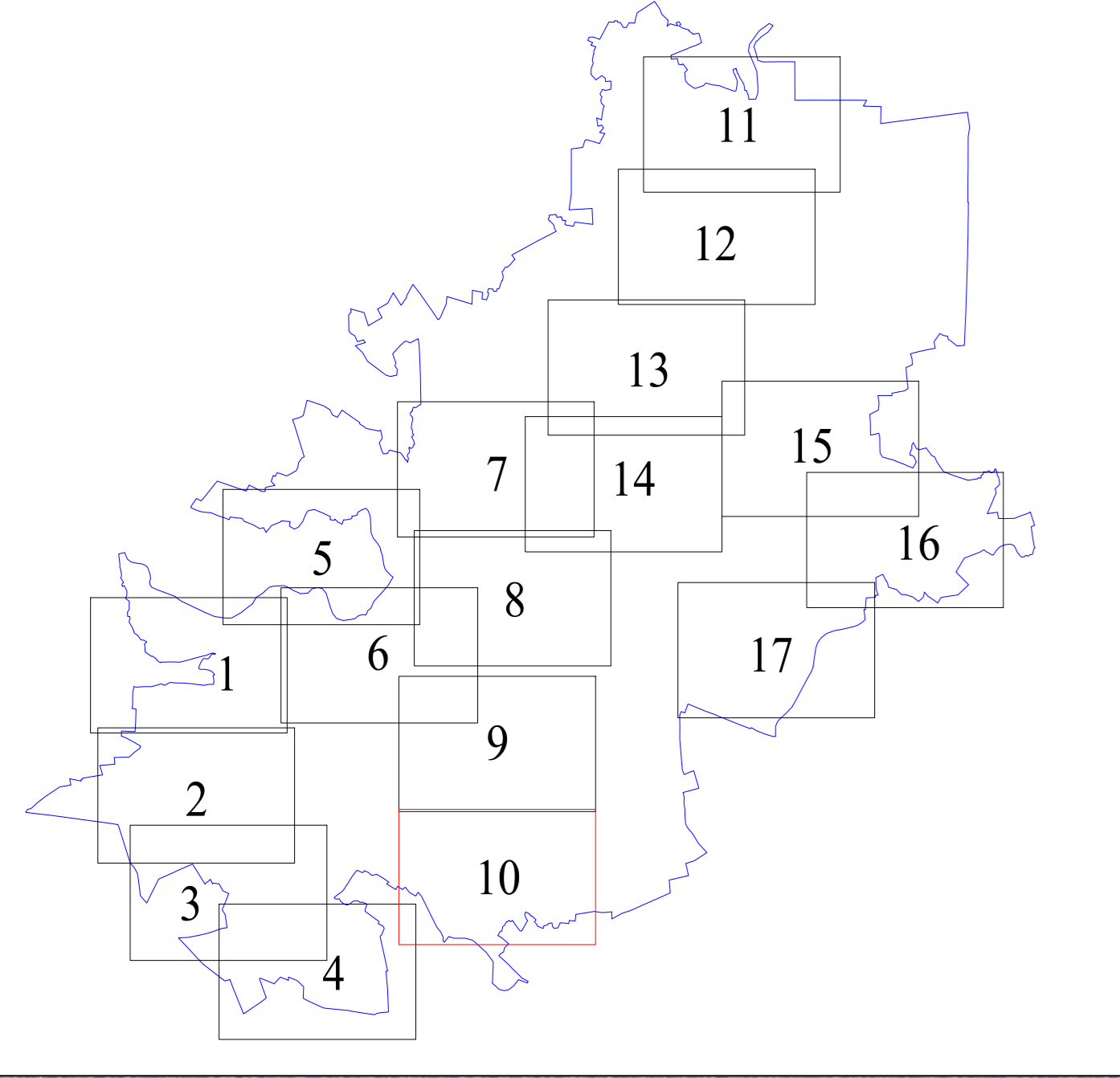
SUTARTINIAI ŽENKLAI	
	Požeminis ryšio kabelis
	Elektroninių ryšių tinklų, elektroninių ryšių infrastruktūros apsaugos zonos
	110 kV elektros perdavimo tinklų oro linijos abiejose linijose
	Oro linijos atrama - stulpas
	TP
	Informacinis šaltinis visuose Lietuvos elektros perdavimo tinklų apsaugos zonos (II) apraše, kuriame aprašyti teritorijos patvirtintos 2022-11-30 "Vilniaus miesto savivaldybės teritorijoje esančių aukšto įtampos 110 kV ir 330 kV elektros perdavimo tinklų apsaugos zonų planas"
	Gyvenamosios vietovės
	Žemės sklypo riba
	Latvia valstybinė žemė
	Tinklas ir jo numeris

Duomenų šaltiniai:
 1. NTR ir NTK © VĮ Registru centras, 2025-05-26.
 2. ORT10LT – Lietuvos Respublikos teritorijos M1:10000 skaitmeninis rastinis ortofotografinis žemėlapis © Nacionalinėje mės tarnyba ir AAJ, 2021-2023.
 3. AB Litgrid duomenų rinkinys, 2025.

Pastabos:
 * Vadovaujantis LR specialiąjį žemės naudojimo sąlygų įstatymo 24 str. 1) elektros tinklų oro linijų apsaugos zona – išilgai oro linijos esanti žemės juosta, kurios ribos atitvirlinijai šilų linijų (tampų): 4) nuo aukštesnės kaip 35 kV iki 110 kV įskaitytinai po 20 metrų; 6) nuo aukštesnės kaip 220 kV iki 400 kV įskaitytinai po 30 metrų; abiejose pusėse nuo kraštinių oro linijos laidų, ir orotvė virš šios juostos.
 ** Vadovaujantis LR specialiąjį žemės naudojimo sąlygų įstatymo 24 str. 3) 110 kV ir aukštesnės kaip 110 kV įtampos požeminių kabelių linijos – po 2 m į abiejose pusėse nuo šios linijos, vanduo virš jos ir žemė po šia juosta.
 *** Vadovaujantis LR specialiąjį žemės naudojimo sąlygų įstatymo 45 str. 1) Požeminių elektroninių ryšių tinklų laidinių linijų apsaugos zona – išilgai požeminių elektroninių ryšių tinklų laidinių linijų esanti žemės juosta, kurios ribos yra po vienos metrą į abiejose pusėse nuo šių laidinių linijų, vanduo virš jos ir žemė po šia juosta.

VALSTYBĖS IMONĖ REGISTRU CENTRAS Študentų g. 39, 08106 Vilnius, tel. +370 2 268262 el.p. info@registrucentras.lt Duomenys kaupiami ir saugomi Juridinių asmenų registre, kodas 124110246				
Pareigos	Parašas	Vardas ir pavardė	data	Lapas
Grupės vadovas		Evaldas Lukša	2025-05-26	9
Matininkas		Lina Norvaišienė	2025-05-26	17

Lapų išdėstymo schema



- Duomenų šaltiniai:
1. NTR ir NTK © VJ Registru centras, 2025-05-26.
 2. CRT103.L - Lietuvos Respublikos teritorijos M1:10000 skaitmeninis rastrinis ortofotografinis žemėlapis © Nacionalinėje žemėtvarkos ir kartografijos tarnyboje prie AM, 2021-2023.
 3. AB Lignis duomenų rinkinys, 2025.

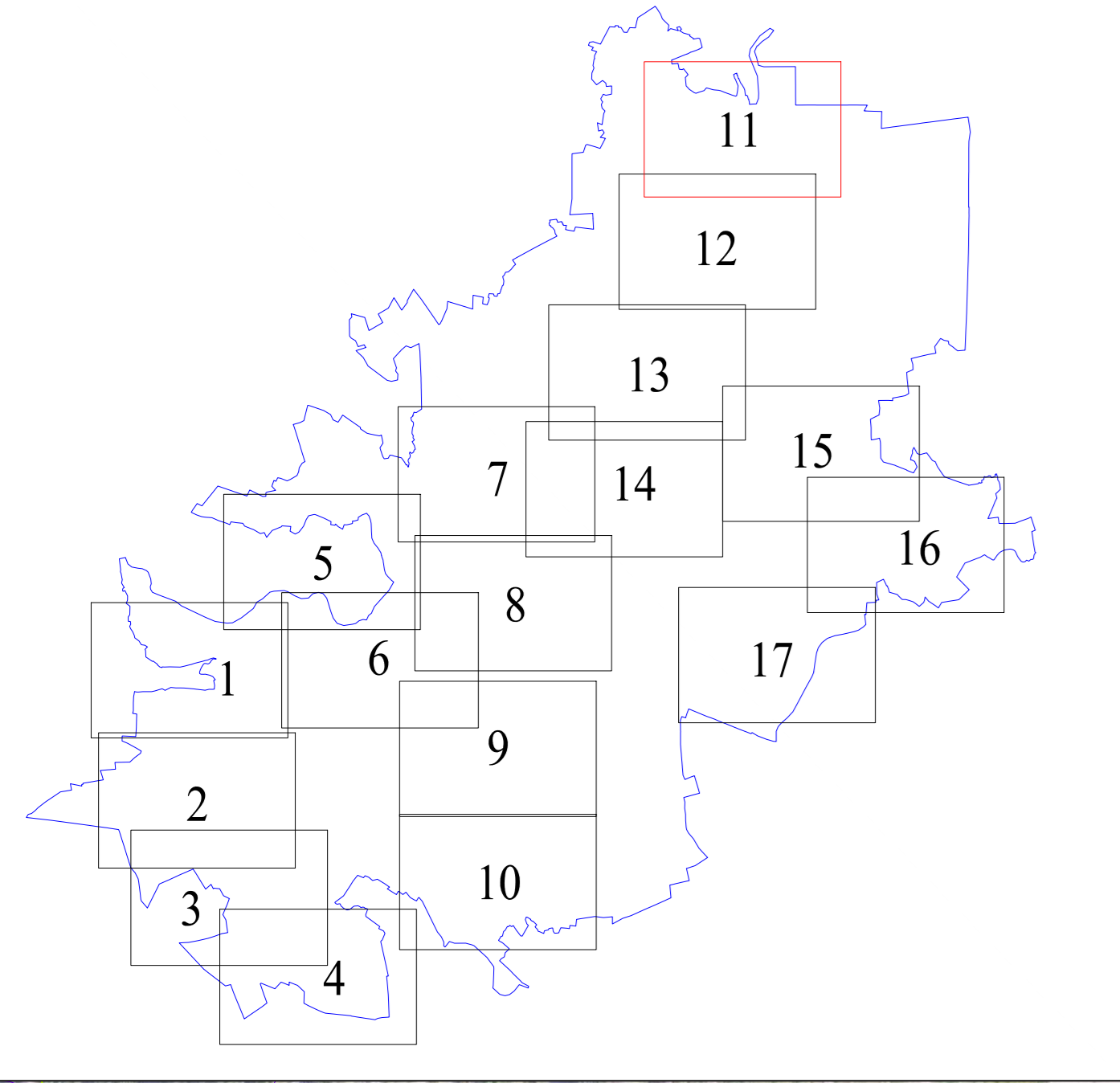
- Pastabos:
- Vadovaujantis LR specialiąjį žemės naudojimo sąlygų įstatymo 24 str. 1) elektros tinklų oro linijų apsaugos zona - išilgai oro linijos esanti žemės juosta, kurios ribos atsižvelgiant į šiu linijų įtampos: 4) nuo aukštesnės kaip 35 kV iki 110 kV įskaitant po 20 metrų; 6) nuo aukštesnės kaip 220 kV iki 400 kV įskaitant po 30 metrų, į abi puses nuo kraštinių oro linijos laidų, ir oro eilė virš šios juostos.
 - Vadovaujantis LR specialiąjį žemės naudojimo sąlygų įstatymo 24 str. 3) 110 kV ir aukštesnės kaip 110 kV įtampos požeminių kabelių linijos - po 2 m į abi puses nuo šios linijos, vanduo virš jos ir žemė po šia juosta.
 - Vadovaujantis LR specialiąjį žemės naudojimo sąlygų įstatymo 45 str. 1) Požeminių elektroninių ryšių tinklų laidinių linijų apsaugos zona - išilgai požeminių elektroninių ryšių tinklų laidinių linijų esanti žemės juosta, kurios ribos yra po vieno metra į abi puses nuo šių laidinių linijų, vanduo virš jos ir žemė po šia juosta.

SUTARTINIAI ŽENKLAI

	110 kV elektros perdavimo tinklų oro linijos abinė linija
	Oro linijos atrama - stulpas
	Informacinis žemės naudojimo planas, aktualios elektros perdavimo tinklų apsaugos zonos (1) aplinkui, kurioms atsižvelgiant į šiu linijų įtampos: 2022-11-30 "Vilniaus miesto savivaldybės teritorijoje esančių aukštos įtampos 110 kV ir 330 kV elektros perdavimo tinklų apsaugos zonos planas"
	Savivaldybės teritorijos riba
	Gyvenamasis plotas
	Tinklėlis ir jo numeris

REGISTRŲ CENTRAS		VALSTYBĖS ĮMONĖ REGISTRŲ CENTRAS		
kvalifikacijos pažym. Nr. 2M-M-2396		Duomenys kaupiami ir saugomi Juridinių asmenų registre, kodas 12410246		
Pareigos	Parašas	Vardas ir pavardė	data	Lapų
Grupės vadovas	Evaldas Lukša	Lina Norvaišienė	2025-05-26	10
Matinkas			2025-05-26	17

Lapų išdėstymo schema



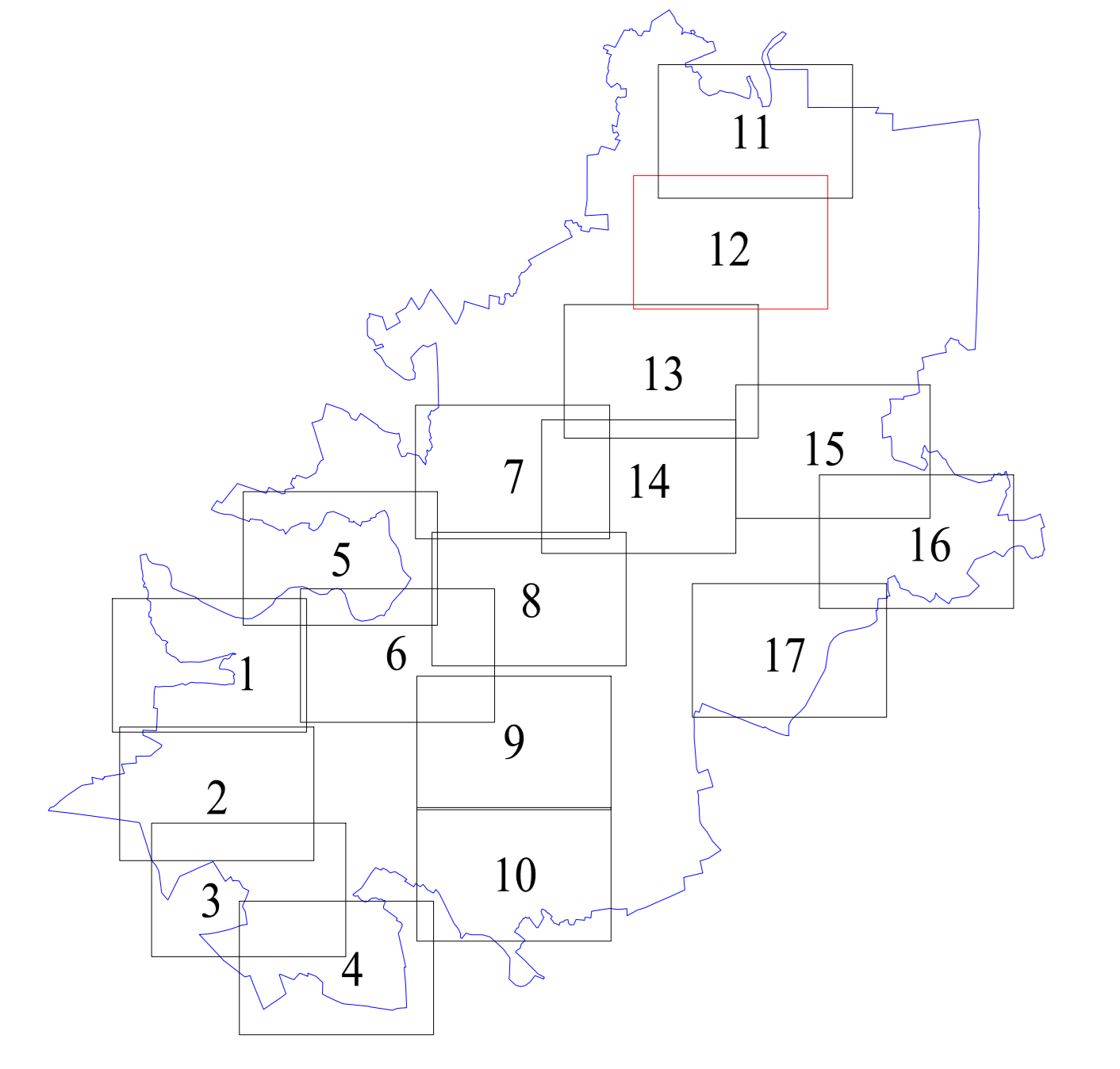
Duomenų šaltiniai:
 1. NTR ir NTK © VĮ Registru centras, 2025-05-26.
 2. CRT103.L - Lietuvos Respublikos teritorijos M1:10000 skaitmeninis rastinis ortofotografinis žemėlapis © Nacionalinėje met žemėlapių prie AM, 2021-2023.
 3. AB Ligišni duomenų rinkinys, 2025.

Pastabos:
 * Vadovaujantis LR specialiajū žemės naudojimo sąlygų įstatymo 24 str. 1) elektros tinklų oro linijų apsaugos zona - išilgai oro linijos esanti žemės juosta, kurios ribos atskleidžiamos šiuo linijų (šampų): 4) nuo aukštesnės kaip 35 kV iki 110 kV įskaitantį po 20 metrų; 6) nuo aukštesnės kaip 220 kV iki 400 kV įskaitantį po 30 metrų | abi pusės nuo kraštinių oro linijos laidų, ir oro erdvė virš šios juostos.
 ** Vadovaujantis LR specialiajū žemės naudojimo sąlygų įstatymo 24 str. 3) 110 kV ir aukštesnės kaip 110 kV šampose požeminių kabelių linijos - po 2 m | abi pusės nuo šios linijos, vanduo virš jos ir žemė po šia juosta.
 *** Vadovaujantis LR specialiajū žemės naudojimo sąlygų įstatymo 45 str. 1) Požeminių elektroninių ryšių tinklų laidinių linijų apsaugos zona - išilgai požeminių elektroninių ryšių tinklų laidinių linijų esanti žemės juosta, kurios ribos yra po vienu metru | abi pusės nuo šių laidinių linijų, vanduo virš jos ir žemė po šia juosta.

SUTARTINIAI ŽENKLAI	
	110 kV elektros perdavimo tinklų oro linijos atšakė linija
	Oro linijos atrama - stulpas
	Informaciniai tiksliai vėduojamos aktualios elektros perdavimo tinklų apsaugos zonos (į skaičius, ketvirtas skaičius) teritorijos paviršinys 2022-11-30 "Vilniaus miesto savivaldybės teritorijoje esančių aukštos įtampos 110 kV ir 330 kV elektros perdavimo linijų apsaugos zonos planas"
	Savivaldybės teritorijos riba
	Gyvenamasis vietovės
	Tarkelės ir numeris

VALSTYBĖS ĮMONĖ REGISTRU CENTRAS Studentų g. 39, 08106 Vilnius, tel. +370 5 268262 el.p. info@registrucentras.lt Duomenys kaupiami ir saugomi Juridinių asmenų registre, kodas 124110246				
kvalifikacijos pažym. Nr. 2M-M-2296				
Pareigos	Parašas	Vardas ir pavardė	data	Lapas
Grupės vadovas		Evaldas Lukša	2025-05-26	11
Matininkas		Lina Norvaišienė	2025-05-26	17

Lapų išdėstymo schema



- Duomenų šaltiniai:
1. NTR ir NTK © VĮ Registru centras, 2025-05-26.
 2. ORT10LT - Lietuvos Respublikos teritorijos M1:10000 skaltmeninis rastinis ortofotografinis žemėlapis © Nacionalinėje mės tarnyba prie AM, 2021-2023.
 3. AB Ligtis duomenų rinkinys, 2025.

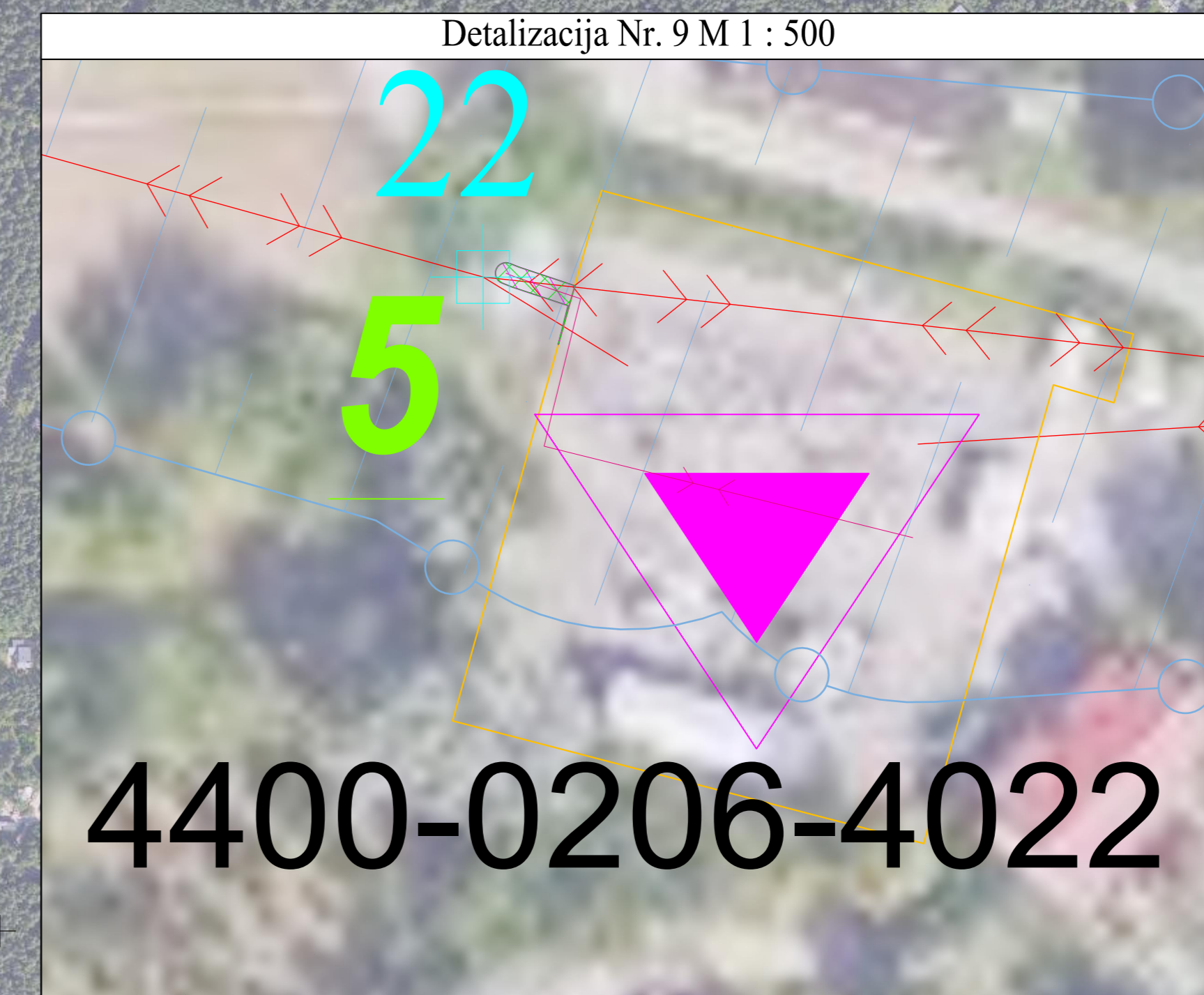
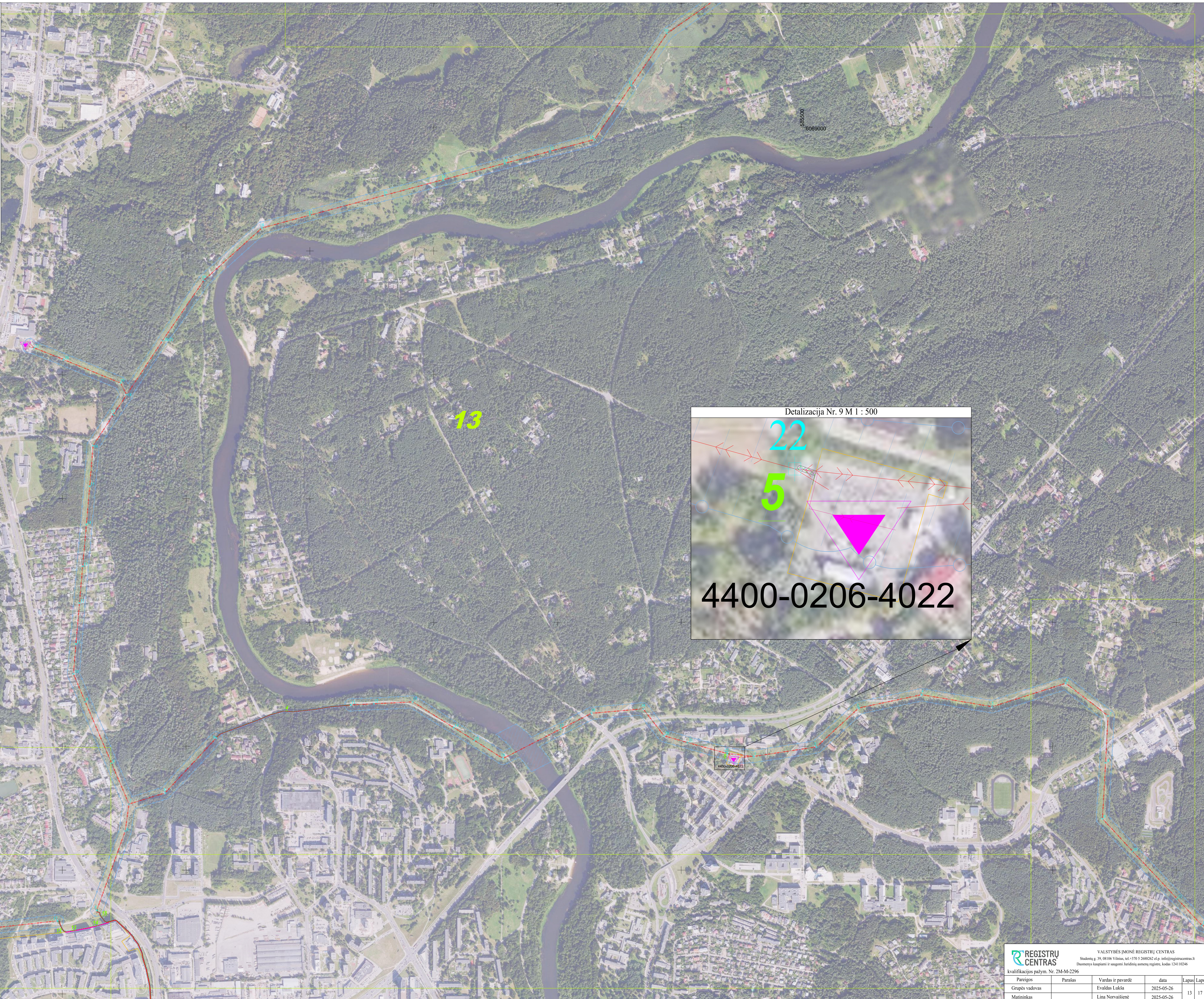
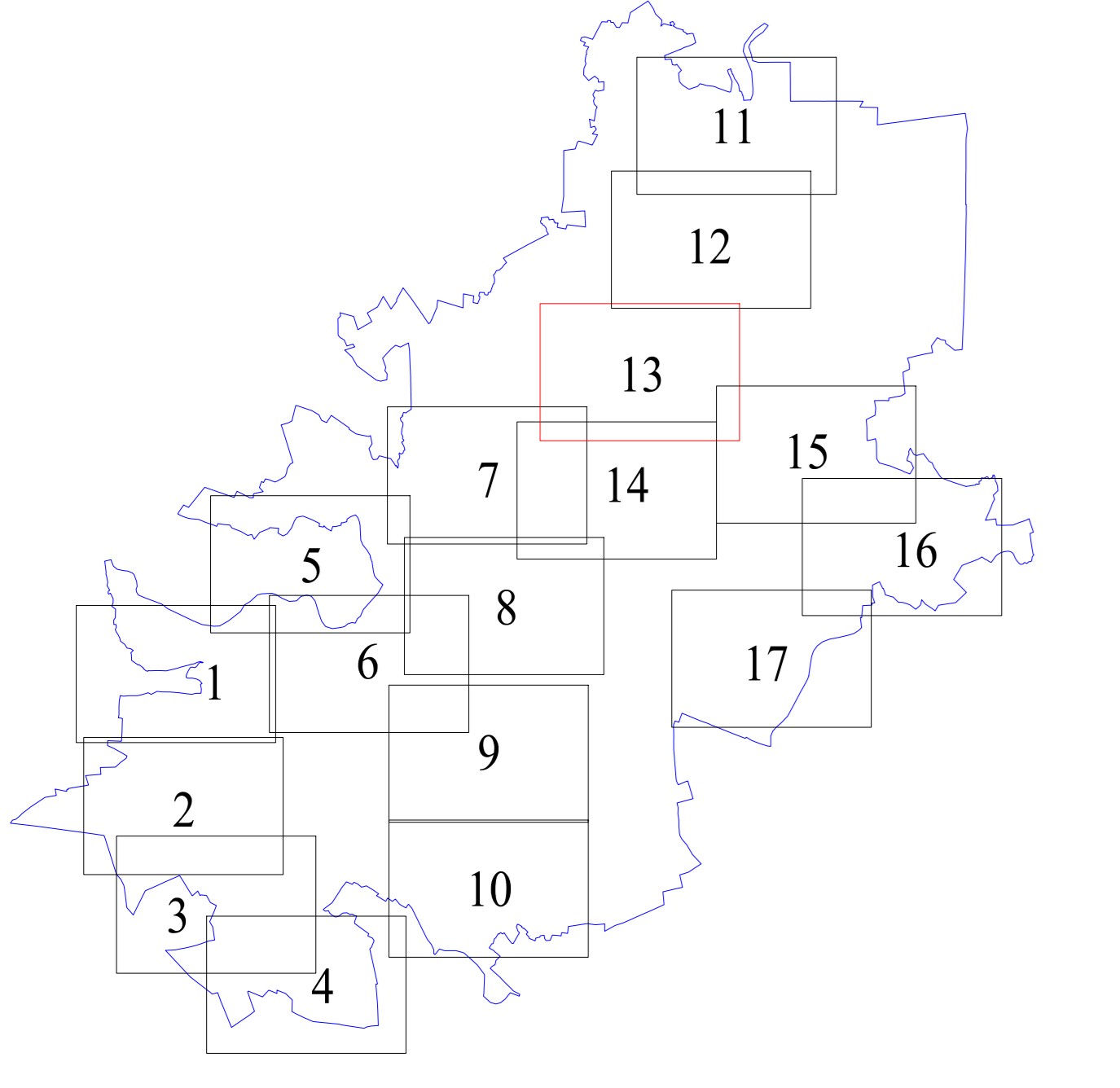
- Pastabos:
- Vadovaujantis LR specialiąjį žemės naudojimo sąlygų įstatymo 24 str. 1) elektros tinklų oro linijų apsaugos zona - išilgai oro linijos esanti žemės juosta, kurios ribos atitinkantys šiai linijai (įtampai: 4) nuo aukštesnės kaip 35 kV iki 110 kV įskaitantini po 20 metrų; 6) nuo aukštesnės kaip 220 kV iki 400 kV įskaitantini po 30 metrų; 8) abiejose puses nuo kraštinių oro linijos taškų, ir oro erdvė virš šios juostos;
 - Vadovaujantis LR specialiąjį žemės naudojimo sąlygų įstatymo 24 str. 3) 110 kV ir aukštesnės kaip 110 kV įtampoms požeminių kabelių linijos - po 2 m į abiejose puses nuo šios linijos, vanduo virš jos ir žemė po šia juosta.
 - Vadovaujantis LR specialiąjį žemės naudojimo sąlygų įstatymo 45 str. 1) Požeminių elektroninių ryšių tinklų laidinių linijų apsaugos zona - išilgai požeminių elektroninių ryšių tinklų laidinių linijų esanti žemės juosta, kurios ribos yra po vienu metru į abiejose puses nuo šių laidinių linijų, vanduo virš jos ir žemė po šia juosta.

SUTARTINIAI ŽENKLAI

	Požeminių ryšių kabelis
	Elektroninių ryšių tinklų, elektroninių ryšių infrastruktūros apsaugos zona
	110 kV elektros perdavimo tinklų oro linijos atšakų linija
	110 kV elektros perdavimo tinklų kabelių požeminė linija
	Oro linijos atrama - stulpas
	TP
	Informaciniai žemėlapis, vaizduojantis aktualios elektros perdavimo tinklų apsaugos zonos ir atitinkantis Lietuvos Respublikos teritorijos planavimą 2022-11-30 "Vilniaus miesto savivaldybės teritorijoje esančių aukštos įtampos 110 kV ir 330 kV elektros perdavimo tinklų apsaugos zonų planas"
	Cyvenamosios vietovės
	Žemės sklypo riba
	Latvia valdybina žemė
	Tankeliai ir jų numeris

REGISTRU CENTRAS		VALSTYBĖS ĮMONĖ REGISTRU CENTRAS	
kvalifikacijos pažym. Nr. 2M-M-2296		Studentų g. 39, 08106 Vilnius, tel. +370 5 2688262 el.p. info@registrucentras.lt	
Pareigos	Parašas	Vardas ir pavardė	data
Grupės vadovas	Evaldas Lukša	Lina Norvaišienė	2025-05-26
Matintikas			2025-05-26

Lapų išdėstymo schema



- Duomenų šaltiniai:
1. NTR ir NTK © VJ Registru centras, 2025-05-26.
 2. CRT101.T - Lietuvos Respublikos teritorijos M1:10000 skaltmeninis rastinis ortofotografinis žemėlapis © Nacionalinėje mės tarnyba prie AM, 2021-2023.
 3. AB Ligonis duomenų rinkinys, 2025.

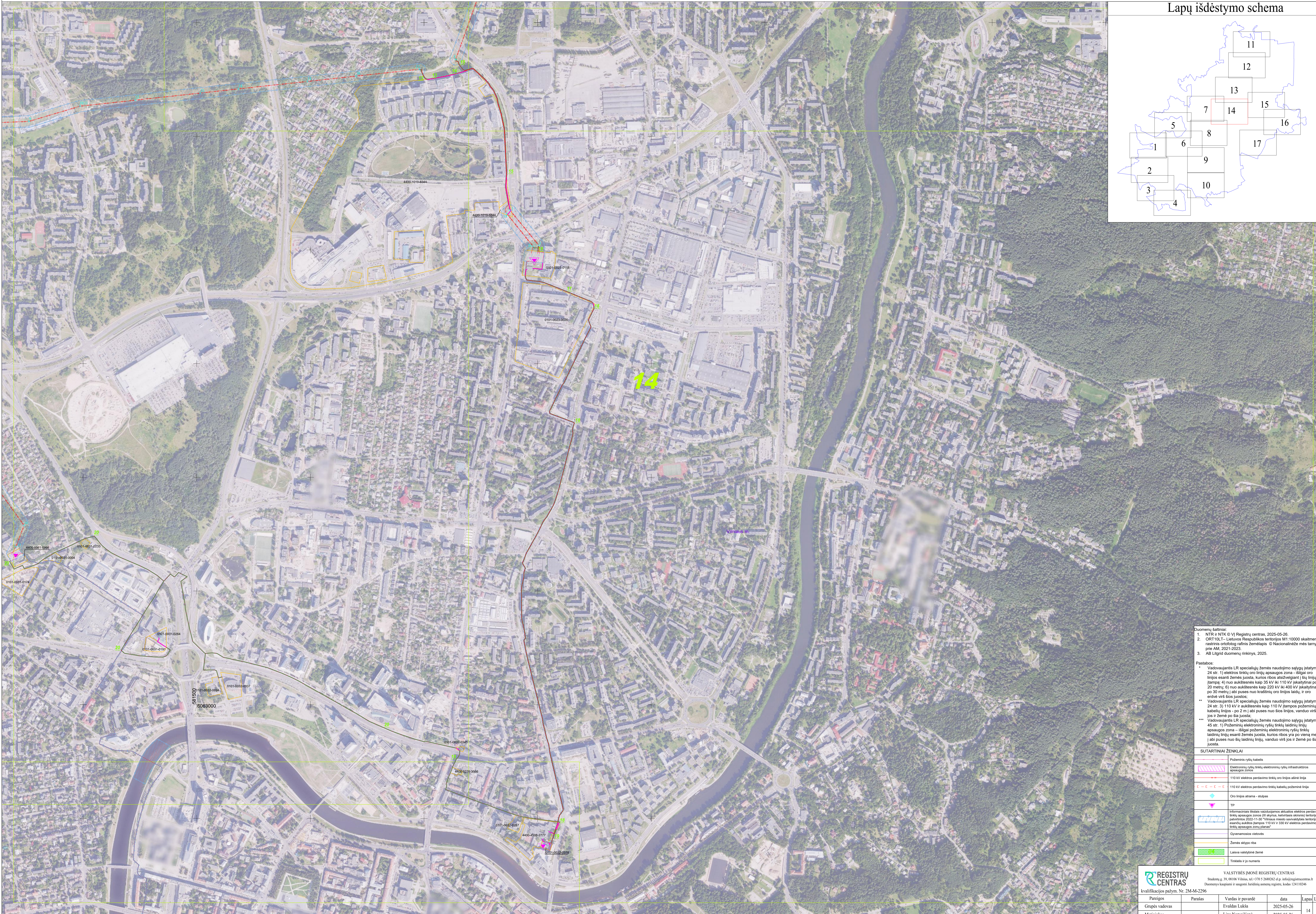
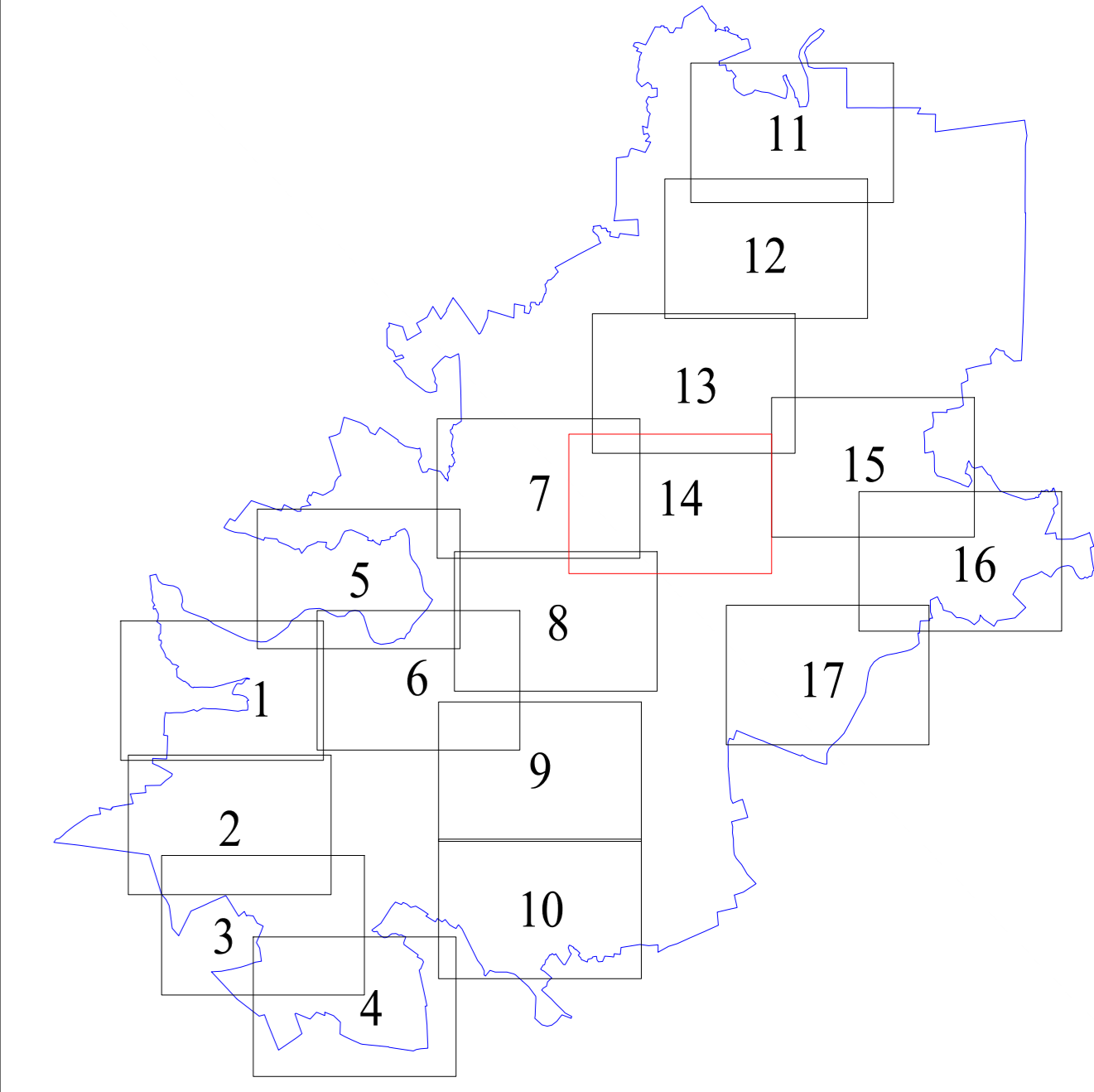
- Pastabos:
- Vadovaujantis LR specialiųjų žemės naudojimo sąlygų įstatymo 24 str. 1) elektros tinklų oro linijų apsaugos zona - išilgai oro linijos esanti žemės juosta, kurios ribos atsižvelgiant į šiu linijų įtampą: 4) nuo aukštesnės kaip 35 kV ir 110 kV įskaitant po 20 metrų; 6) nuo aukštesnės kaip 220 kV ir 400 kV įskaitant po 30 metrų | abi pusės nuo kraštinių oro linijos laidų, ir oro erdvė virš šios juostos.
 - Vadovaujantis LR specialiųjų žemės naudojimo sąlygų įstatymo 24 str. 3) 110 kV ir aukštesnės kaip 110 kV įtampos požeminiai kabelių linijos - 20 2 m | abi pusės nuo šios linijos, vandens vėš jos ir žemė po šia juosta.
 - Vadovaujantis LR specialiųjų žemės naudojimo sąlygų įstatymo 45 str. 1) Požeminių elektroninių ryšių tinklų apsaugos zona - išilgai požeminių elektroninių ryšių tinklų laidinių linijų esanti žemės juosta, kurios ribos yra po vieną metrą

SUTARTINIAI ŽENKLAI

	Požeminių ryšių kabeliai
	Elektroninių ryšių tinklų elektroninių ryšių infrastruktūros apsaugos zonos
	110 kV elektros perdavimo tinklų oro linijos apsaugos zona
	110 kV elektros perdavimo tinklų kabelių apsaugos zona
	Oro linijos atrama - stulpas
	TP
	Informaciam laisvas visuomenės aktualios elektros perdavimo tinklų apsaugos zonos (ji elektrinis laisvas) skaitmeninio teritorijos paviršiaus 2025-11-30 "Vilniaus miesto savivaldybės teritorijoje esančių aukšto įtampos 110 kV ir 330 kV elektros perdavimo tinklų apsaugos zonų planas"
	Gyvenamosios vietovės
	Žemės sklypo riba
	Latvia valstybinė žemė
	Tarkelės ir jo numeris

REGISTRŲ CENTRAS		VALSTYBĖS ĮMONĖ REGISTRŲ CENTRAS		
kvalifikacijos pažym. Nr. 2M-M-2296		Sąsenu g. 39, 08106 Vilnius, tel. +370 2 268262 el.p. info@registrucentras.lt		
Pareigos	Parasas	Vardas ir pavardė	data	Lapų
Grupės vadovas		Evdaldas Lukša	2025-05-26	13
Matininkas		Lina Norvaišienė	2025-05-26	17

Lapų išdėstymo schema



- Duomenų šaltiniai:
1. NTR ir NTK © VĮ Registrų centras, 2025-05-26.
 2. ORT10LT - Lietuvos Respublikos teritorijos M1:10000 skaitmeninis rastinis ortofotografinis žemėlapis © Nacionalinė žemėtvarka prie AM, 2021-01-01.
 3. AB Litgrid duomenų rinkinys, 2025.

- Pastabos:
- * Vadovaujantis LR specialiąjį žemės naudojimo sąlygų įstatymo 24 str. 1) elektros tinklų oro linijų apsaugos zona – išilgai oro linijos esanti žemės juosta, kurios ribos apibrėžiamos šiuo linijų (tampai: 4) nuo aukštesnės kaip 35 kV iki 110 kV įskaitant po 20 metrų; 6) nuo aukštesnės kaip 220 kV iki 400 kV įskaitant po 30 metrų; 7) abi puses nuo kraštinių oro linijų laisvų, ir oro erdvė virš šios juostos.
 - ** Vadovaujantis LR specialiąjį žemės naudojimo sąlygų įstatymo 24 str. 3) 110 kV ir aukštesnės kaip 110 kV įtampos požeminių kabelių linijos - po 2 m į abi puses nuo šios linijos, vanduo virš jos ir žemė po šia juosta.
 - *** Vadovaujantis LR specialiąjį žemės naudojimo sąlygų įstatymo 45 str. 1) Požeminių elektroninių ryšių tinklų laidinių linijų apsaugos zona – išilgai požeminių elektroninių ryšių tinklų laidinių linijų esanti žemės juosta, kurios ribos yra po vieną metrą į abi puses nuo šiuo laidinių linijų, vanduo virš jos ir žemė po šia juosta.

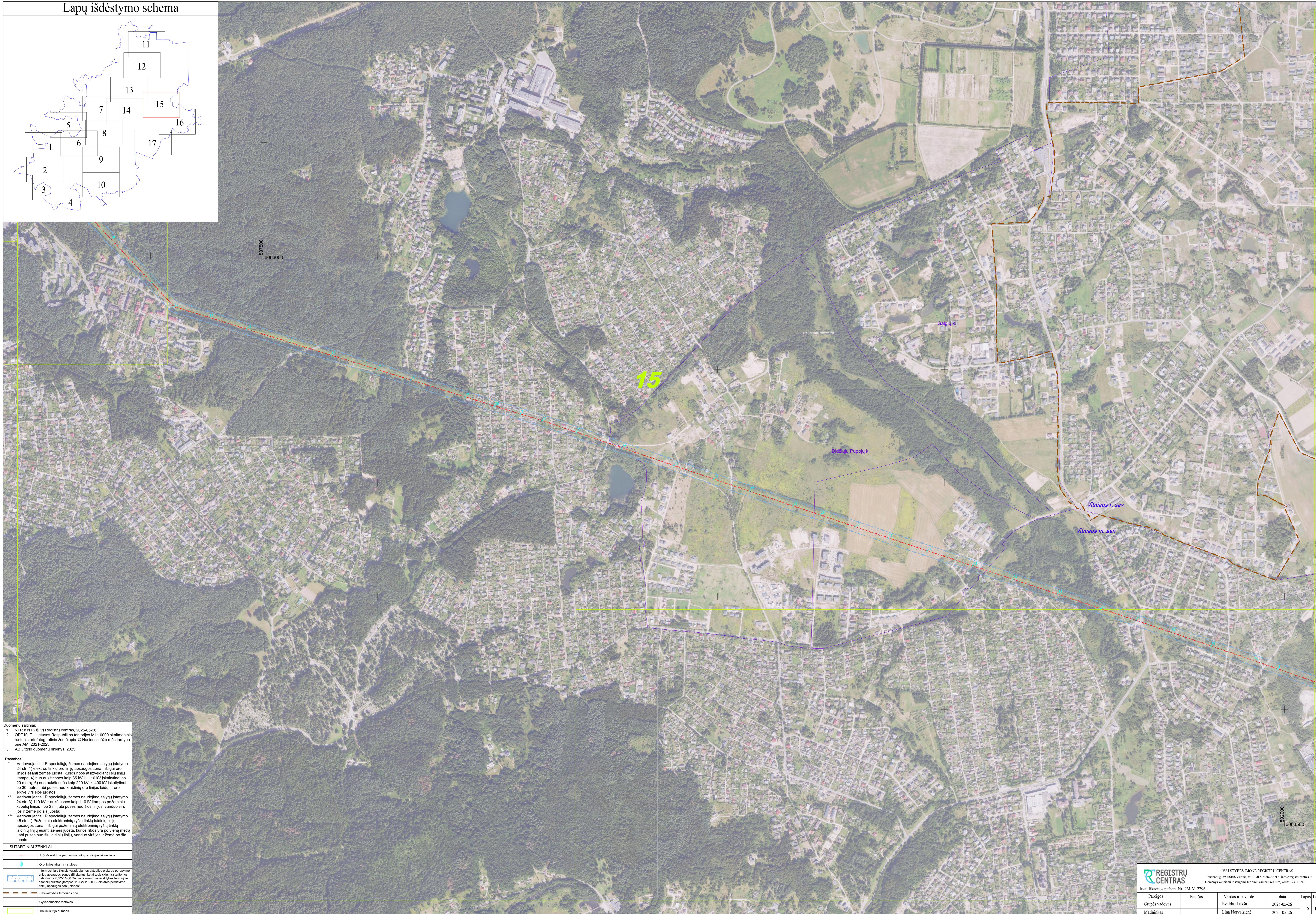
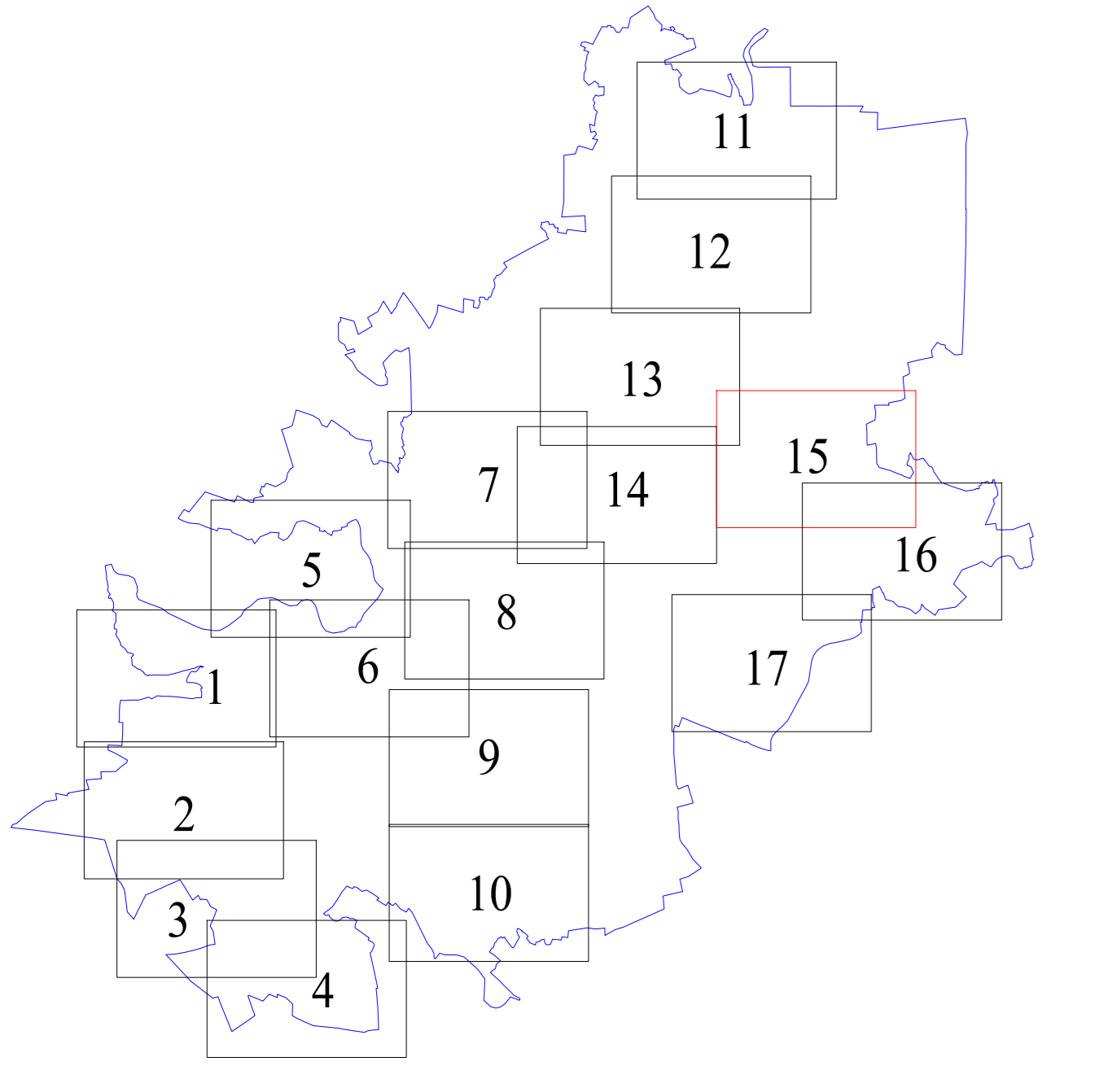
SUTARTINIAI ŽENKLAI

	Požeminių ryšių kabelis
	Požeminių ryšių tinklų elektroninių ryšių infrastruktūros apsaugos zona
	110 kV elektros perdavimo tinklų oro linijos alėnų linija
	110 kV elektros perdavimo tinklų kabelių požeminė linija
	Oro linijos atstama - stulpas
	TP
	Informacinė šiluminė vėžimo zona aktuales elektros perdavimo tinklų apsaugos zonoje (ilgumai, ketvirtas skaitmeninis teritorijos paviršinys 2022-11-30 "Vilniaus miesto savivaldybės teritorijoje esančių aukštos įtampos 110 kV ir 330 kV elektros perdavimo tinklų apsaugos zonų planas")
	Gyvenamosios vietovės
	Žemės sklypo riba
	Laisva valdomoji žemė
	Tinklo ir jo numeris

REGISTRŲ CENTRAS
 VALSTYBĖS ĮMONĖ REGISTRŲ CENTRAS
 Sudomų g. 39, 08106 Vilnius, tel. +370 2 2688262 el.p. info@registrucentras.lt
 Duomenys kaupiami ir saugomi Juridinių asmenų registre, kodas 124110246

Parengęs	Parasas	Vardas ir pavardė	data	Lapas	Lapų
Grupės vadovas		Evdaldas Lukša	2025-05-26	14	17
Matininkas		Lina Norvaišienė	2025-05-26		

Lapų išdėstymo schema



- Duomenų šaltiniai:
1. NTR ir NTK © VĮ Registru centras, 2025-05-26.
 2. CRT101.L - Lietuvos Respublikos teritorijos M1:10000 skaltmeninis rastinis ortofotografinis žemėlapis © Nacionalinėje mės tarnyba prie AM, 2021-2023.
 3. AB Lietuvos duomenų rinkinys, 2025.

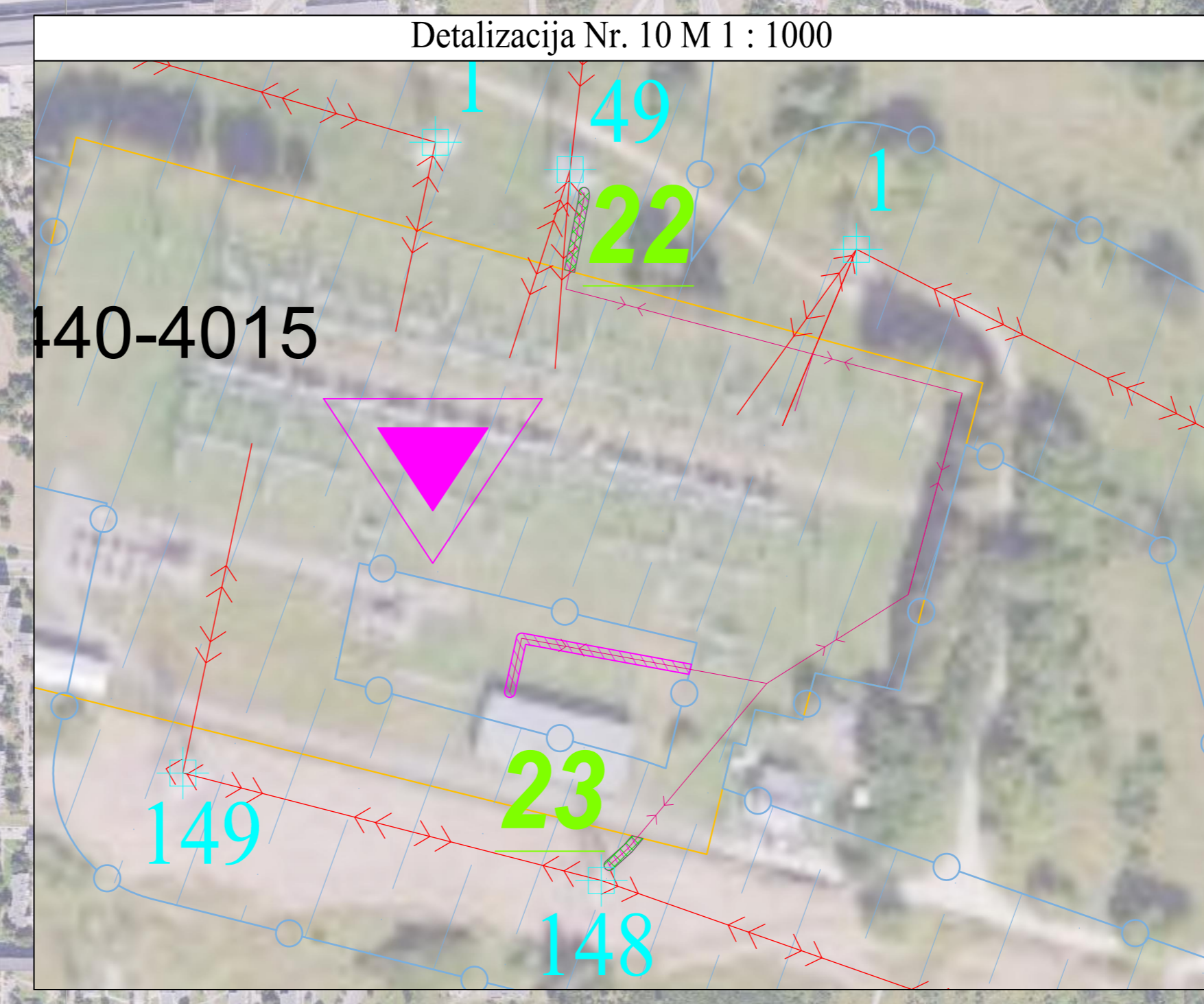
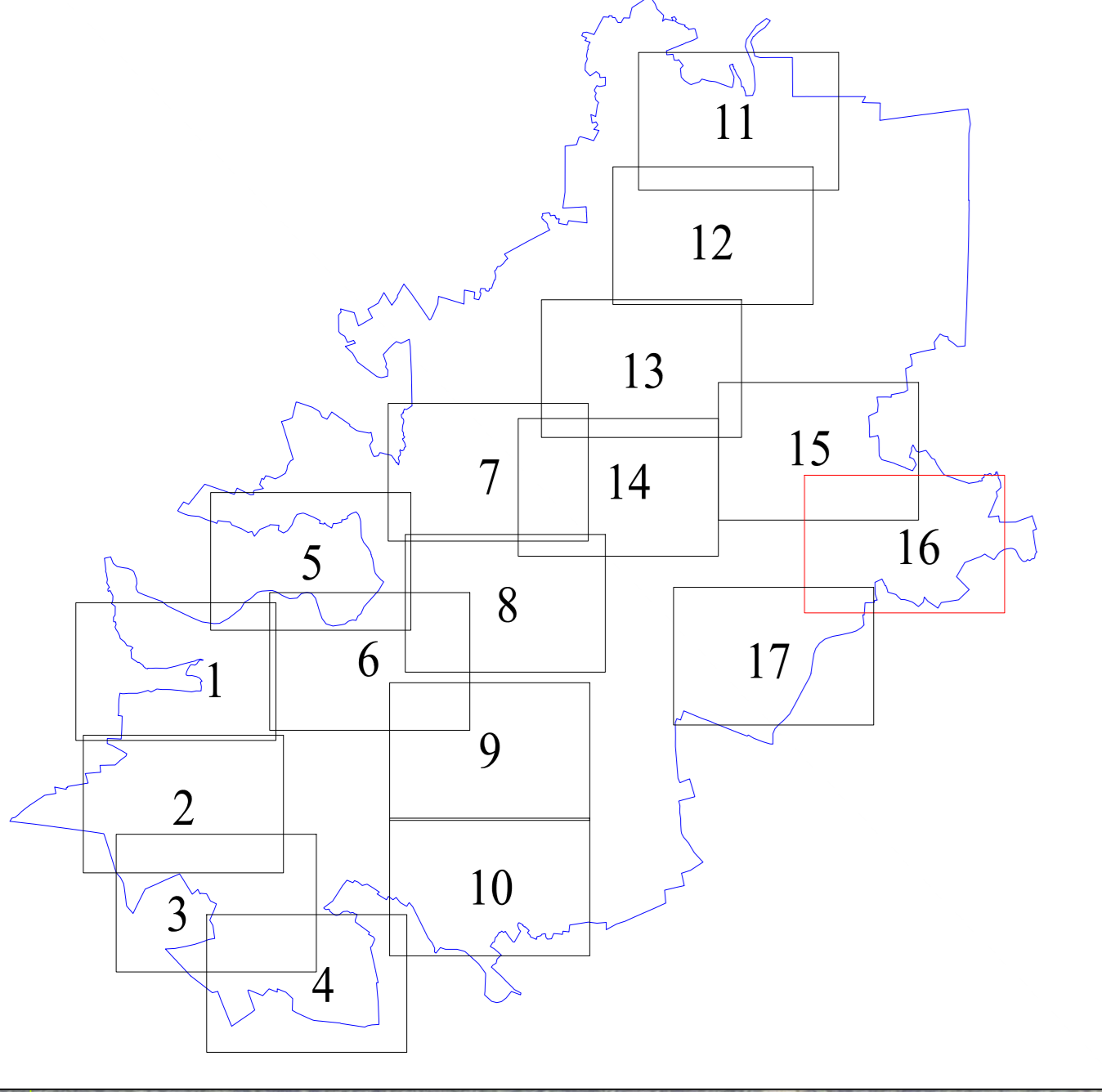
- Pastabos:
- Vadovaujantis LR specialiajū žemės naudojimo sąlygų įstatymo 24 str. 1) elektros tinklų oro linijų apsaugos zona - išilgai oro linijos esanti žemės juosta, kurios ribos atsižvelgiant į šią linijų įtampą: 4) nuo aukštesnės kaip 35 kV iki 110 kV įskaitant po 20 metrų; 6) nuo aukštesnės kaip 220 kV iki 400 kV įskaitant po 30 metrų | abi pusės nuo kraštinių oro linijos laidų, ir oro erdvė virš šios juostos;
 - Vadovaujantis LR specialiajū žemės naudojimo sąlygų įstatymo 24 str. 3) 110 kV ir aukštesnės kaip 110 kV įtampos požeminių kabelių linijos - po 2 m | abi pusės nuo šios linijos, vanduo virš jos ir žemė po šia juosta;
 - Vadovaujantis LR specialiajū žemės naudojimo sąlygų įstatymo 45 str. 1) Požeminių elektroninių ryšių tinklų linijų apsaugos zona - išilgai požeminių elektroninių ryšių tinklų laidinių linijų esanti žemės juosta, kurios ribos yra po vieno metra | abi pusės nuo šių laidinių linijų, vanduo virš jos ir žemė po šia juosta.

SUTARTINIAI ŽENKLAI

	110 kV elektros perdavimo tinklų oro linijos abinė linija
	Oro linijos atrama - stulpas
	Informaciniai tikslais vėžduojamos aktualios elektros perdavimo tinklų apsaugos zonos (į akinius, katavatas akinius) teritorijos planuojamos 2022-11-30 "Vilniaus miesto savivaldybės teritorijoje esančių aukštos įtampos 110 kV ir 330 kV elektros perdavimo tinklų apsaugos zonos planas"
	Savivaldybės teritorijos riba
	Gyvenamosios vietovės
	Tinklėlis ir jo numeris

REGISTRŲ CENTRAS		VALSTYBĖS ĮMONE REGISTRŲ CENTRAS	
kvalifikacijos pažym. Nr. 2M-M-2296		Duomenys kaupiami ir saugomi Juridinių asmenų registre, kodas 124110246	
Pareigos	Parašas	Vardas ir pavardė	data
Grupės vadovas		Evaldas Lukša	2025-05-26
Matininkas		Lina Norvaišienė	2025-05-26

Lapų išdėstymo schema



Duomenų šaltiniai:

1. NTR ir NTK © VĮ Registru centras, 2025-05-26.
2. ORT10LT – Lietuvos Respublikos teritorijos M1:10000 skaltmeninis rastrinis ortofotografinis žemėlapis © Nacionalinė žemėtvarka ir geografinės informacijos tarnyba, 2022-2023.
3. AB Litgrid duomenų rinkinys, 2025.

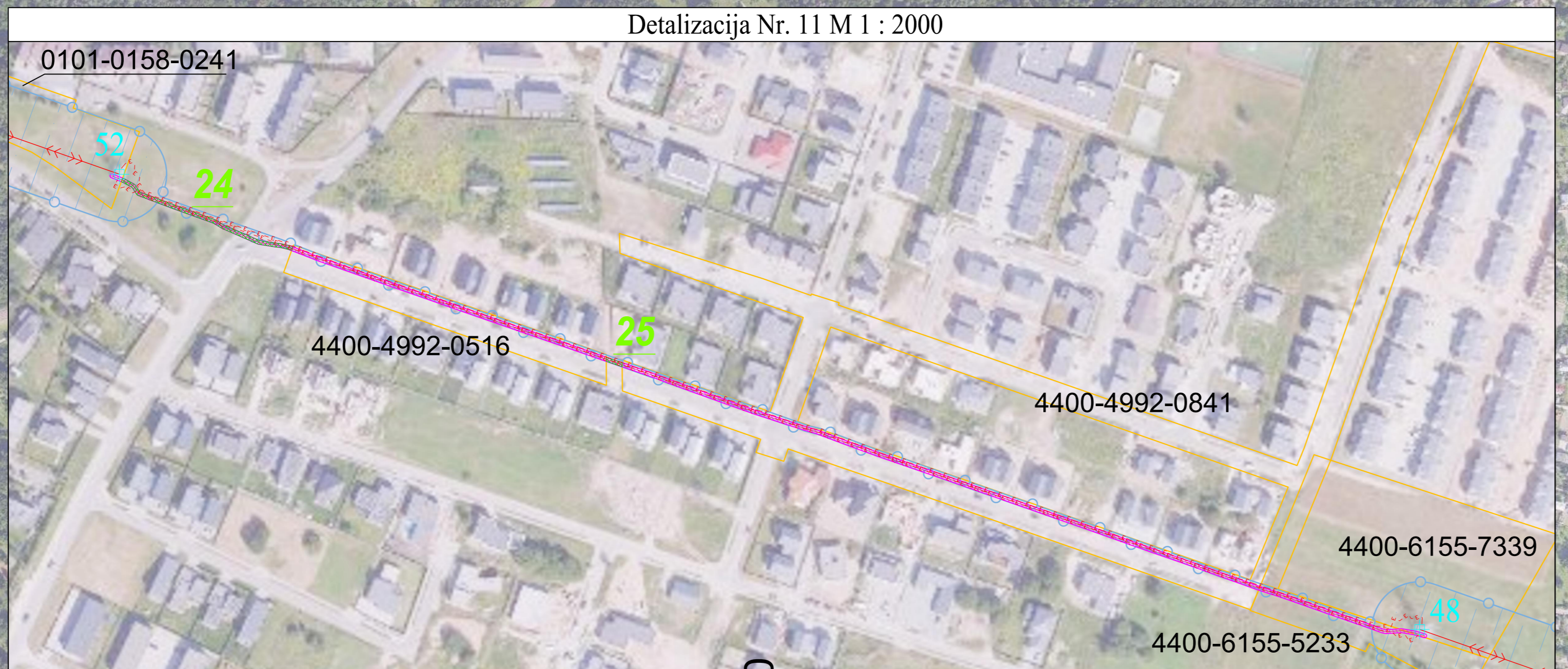
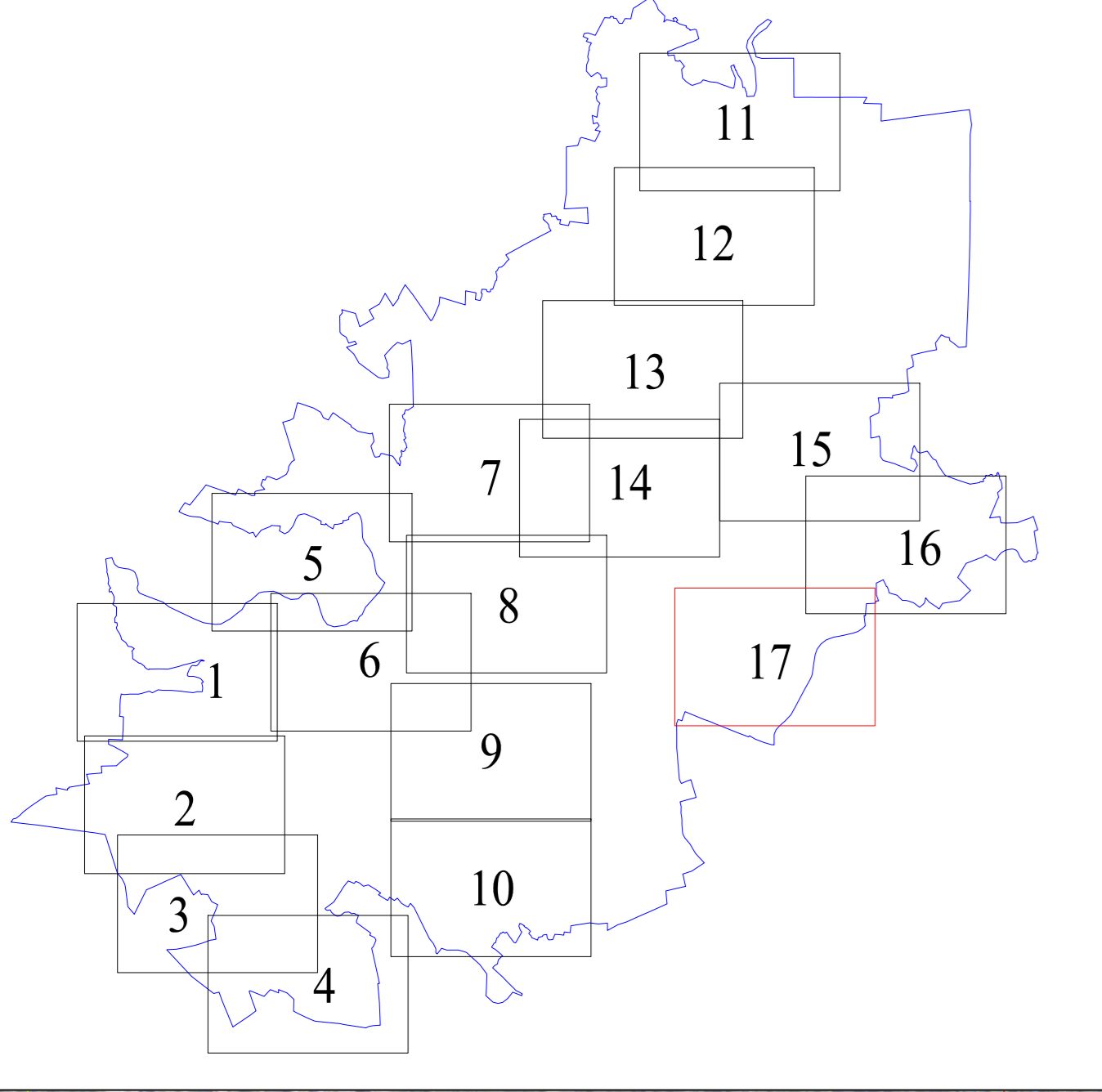
Pastabos:

- Vadovaujantis LR specialiųjų žemės naudojimo sąlygų įstatymo 24 str. 1) elektros tinklų oro linijų apsaugos zona – šilgai oro linijos esanti žemės juosta, kurios ribos atitinkamos 1 šiuo linijų (šampų: 4) nuo aukštesnės kaip 35 kV iki 110 kV įskaitytinai po 20 metrų; 6) nuo aukštesnės kaip 220 kV iki 400 kV įskaitytinai po 30 metrų; 1) abi pusės nuo kraštinių oro linijų laidų, ir oro erdvė virš šios juostos;
- Vadovaujantis LR specialiųjų žemės naudojimo sąlygų įstatymo 24 str. 3) 110 kV ir aukštesnės kaip 110 kV įtampos požeminė kabelių linijos - po 2 m į abi puses nuo šios linijos, vanduo virš jos ir žemė po šia juosta;
- Vadovaujantis LR specialiųjų žemės naudojimo sąlygų įstatymo 45 str. 1) Požeminių elektroninių ryšių tinklų laidinių linijų apsaugos zona – šilgai požeminių elektroninių ryšių tinklų laidinių linijų esanti žemės juosta, kurios ribos yra po vienu metru į abi puses nuo šiuo laidinių linijų, vanduo virš jos ir žemė po šia juosta.

SUTARTINAI ŽENKLAI

	Požeminių ryšių kabelis
	Elektroninių ryšių tinklų elektroninių ryšių infrastruktūros apsaugos zona
	110 kV elektros perdavimo tinklų oro linijos apsaugos zona
	Oro linijos atstama - stulpas
	TP
	Informacinis šaltinis, vaizduojantis aktualios elektros perdavimo tinklų apsaugos zonos ribas, kurioms atitinkama teritorijos paviršius 2022-11-30 "Vilniaus miesto savivaldybės teritorijoje esančių aukšto įtampos 110 kV ir 330 kV elektros perdavimo tinklų apsaugos zonų planas"
	Savivaldybės teritorijos riba
	Gyvenamosios vietovės
	Žemės sklypo riba
	Latvia valstybinė žemė
	Tikslėlis ir jo numeris

Lapų išdėstymo schema



Duomenų šaltiniai:

1. NTR ir NTK © VJ Registrų centras, 2025-05-26.
2. ORT10LT - Lietuvos Respublikos teritorijos M1:10000 skaitmeninis rastinis ortofotografinis žemėlapis © Nacionalinė žemėtvarka prie AM, 2021-2023.
3. AB Litgrid duomenų rinkinys, 2025.

Pastabos:

- * Vadovaujantis LR specialiųjų žemės naudojimo sąlygų įstatymo 24 str. 1) elektros tinklo oro linijų apsaugos zona – išilgai oro linijos esanti žemės juosta, kurios ribos atsižvelgiant į šių linijų įtampą: 4) nuo aukštesnės kaip 35 kV iki 110 kV įskaitant po 20 metrų; 5) nuo aukštesnės kaip 220 kV iki 400 kV įskaitant po 30 metrų; 6) abi pusės nuo kraštinių oro linijų laidų, ir oro entrvė virš šios juostos;
- ** Vadovaujantis LR specialiųjų žemės naudojimo sąlygų įstatymo 24 str. 3) 110 kV ir aukštesnės kaip 110 kV įtampoms požeminių kabelių linijos – po 2 m | abi pusės nuo šios linijos, vanduo virš jos ir žemė po šia juosta;
- *** Vadovaujantis LR specialiųjų žemės naudojimo sąlygų įstatymo 45 str. 1) Požeminių elektroninių ryšių tinklų laidinių linijų apsaugos zona – išilgai požeminių elektroninių ryšių tinklų laidinių linijų esanti žemės juosta, kurios ribos yra po vieną metrą | abi pusės nuo šių laidinių linijų, vanduo virš jos ir žemė po šia juosta.

SUTARTINIAI ŽENKLAI

	Požeminių ryšių kabelis
	Elektroninių ryšių tinklų elektroninių ryšių infrastruktūros apsaugos zonos
	110 kV elektros perdavimo tinklo oro linijos atšakų linija
	110 kV elektros perdavimo tinklo kabelinė požeminė linija
	Oro linijos atrama - stulpas
	TP
	Informacinis žemėlapis su žemės naudojimo sąlygų pakeitimo planais 2022-11-30 "Vilniaus miesto savivaldybės teritorijoje esančių aukštos įtampos 110 kV ir 330 kV elektros perdavimo tinklų apsaugos zonų planas"
	Savivaldybės teritorijos riba
	Gyvenamosios vietovės
	Žemės sklypo riba
	Latvia valstybinė žemė
	Tinklas ir jo numeris

4. lentelė. Aukštos įtampos 110 kV ir 330 kV elektros perdavimo tinklų, esančių Vilniaus miesto savivaldybėje, apsaugos zonų teritorijų plano dalies pakeitimo plano suvestiniai duomenys

Eil. Nr.	Žemės sklypo Unikalus numeris	Pakeitimo planu nustatomos apsaugos zonos pavadinimas	Pakeitimo planu Nustatomos apsaugos zonos plotas, ha
1	4400-4285-4562	Elektroninių ryšių tinklų elektroninių ryšių infrastruktūros apsaugos zonos (III skyrius, vienuoliktasis skirsnis)	0,0026
2	1010-0310-0233	Elektroninių ryšių tinklų elektroninių ryšių infrastruktūros apsaugos zonos (III skyrius, vienuoliktasis skirsnis)	0,0001
3	4400-4084-5330	Elektroninių ryšių tinklų elektroninių ryšių infrastruktūros apsaugos zonos (III skyrius, vienuoliktasis skirsnis)	0,0041
4	1010-0680-0269	Elektroninių ryšių tinklų elektroninių ryšių infrastruktūros apsaugos zonos (III skyrius, vienuoliktasis skirsnis)	0,0034
5	4400-6155-5233	Elektroninių ryšių tinklų elektroninių ryšių infrastruktūros apsaugos zonos (III skyrius, vienuoliktasis skirsnis)	0,0162
6	4400-4992-0841	Elektroninių ryšių tinklų elektroninių ryšių infrastruktūros apsaugos zonos (III skyrius, vienuoliktasis skirsnis)	0,0696
7	4400-6309-3580	Elektroninių ryšių tinklų elektroninių ryšių infrastruktūros apsaugos zonos (III skyrius, vienuoliktasis skirsnis)	0,0105
8	4400-4285-7254	Elektroninių ryšių tinklų elektroninių ryšių infrastruktūros apsaugos zonos (III skyrius, vienuoliktasis skirsnis)	0,0003
9	4400-0786-3758	Elektroninių ryšių tinklų elektroninių ryšių infrastruktūros apsaugos zonos (III skyrius, vienuoliktasis skirsnis)	0,0038
10	1010-0310-0191	Elektroninių ryšių tinklų elektroninių ryšių infrastruktūros apsaugos zonos (III skyrius, vienuoliktasis skirsnis)	0,0075
11	4400-2993-5780	Elektroninių ryšių tinklų elektroninių ryšių infrastruktūros apsaugos zonos (III skyrius, vienuoliktasis skirsnis)	0,0076
12	4400-2993-5880	Elektroninių ryšių tinklų elektroninių ryšių infrastruktūros apsaugos zonos (III skyrius, vienuoliktasis skirsnis)	0,0037
13	4400-0819-8161	Elektroninių ryšių tinklų elektroninių ryšių infrastruktūros apsaugos zonos (III skyrius, vienuoliktasis skirsnis)	0,0072
14	4400-5276-3566	Elektroninių ryšių tinklų elektroninių ryšių infrastruktūros apsaugos zonos (III skyrius, vienuoliktasis skirsnis)	0,0002
15	1010-0052-0118	Elektroninių ryšių tinklų elektroninių ryšių infrastruktūros apsaugos zonos (III skyrius, vienuoliktasis skirsnis)	0,0377
16	4400-6155-7339	Elektroninių ryšių tinklų elektroninių ryšių infrastruktūros apsaugos zonos (III skyrius, vienuoliktasis skirsnis)	0,0018
17	1010-0032-0345	Elektroninių ryšių tinklų elektroninių ryšių infrastruktūros apsaugos zonos (III skyrius, vienuoliktasis skirsnis)	0,0033
18	4400-4163-9227	Elektroninių ryšių tinklų elektroninių ryšių infrastruktūros apsaugos zonos (III skyrius, vienuoliktasis skirsnis)	0,0083
19	0101-0031-0004	Elektroninių ryšių tinklų elektroninių ryšių infrastruktūros apsaugos zonos (III skyrius, vienuoliktasis skirsnis)	0,0001
20	0101-0158-0241	Elektroninių ryšių tinklų elektroninių ryšių infrastruktūros apsaugos zonos (III skyrius, vienuoliktasis skirsnis)	0,0013
21	4400-2176-3751	Elektroninių ryšių tinklų elektroninių ryšių infrastruktūros apsaugos zonos (III skyrius, vienuoliktasis skirsnis)	0,0113
22	4400-0451-0740	Elektroninių ryšių tinklų elektroninių ryšių infrastruktūros apsaugos zonos (III skyrius, vienuoliktasis skirsnis)	0,0030
23	4400-1019-8844	Elektroninių ryšių tinklų elektroninių ryšių infrastruktūros apsaugos zonos (III skyrius, vienuoliktasis skirsnis)	0,0143
24	0101-0032-0378	Elektroninių ryšių tinklų elektroninių ryšių infrastruktūros apsaugos zonos (III skyrius, vienuoliktasis skirsnis)	0,0074
25	4400-4285-7154	Elektroninių ryšių tinklų elektroninių ryšių infrastruktūros apsaugos zonos (III skyrius, vienuoliktasis skirsnis)	0,0047
26	0101-0032-0337	Elektroninių ryšių tinklų elektroninių ryšių infrastruktūros apsaugos zonos (III skyrius, vienuoliktasis skirsnis)	0,0002

¹ Teritorijos, kurios taikomos SŽNS, neįregistruotos Nekilnojamojo turto registre

² Bendrame plote neįskaičiuojamos SŽNS teritorijos (jų plotai), kurios įregistruotos kitais pagrindais

Eil. Nr.	Žemės sklypo Unikalus numeris	Pakeitimo planu nustatomos apsaugos zonos pavadinimas	Pakeitimo planu Nustatomos apsaugos zonos plotas, ha
27	4400-6309-9252	Elektroninių ryšių tinklų elektroninių ryšių infrastruktūros apsaugos zonos (III skyrius, vienuoliktasis skirsnis)	0,0109
28	4400-4285-4495	Elektroninių ryšių tinklų elektroninių ryšių infrastruktūros apsaugos zonos (III skyrius, vienuoliktasis skirsnis)	0,0035
29	4400-5881-3608	Elektroninių ryšių tinklų elektroninių ryšių infrastruktūros apsaugos zonos (III skyrius, vienuoliktasis skirsnis)	0,0045
30	4400-5735-3376	Elektroninių ryšių tinklų elektroninių ryšių infrastruktūros apsaugos zonos (III skyrius, vienuoliktasis skirsnis)	0,0010
31	4400-4285-7110	Elektroninių ryšių tinklų elektroninių ryšių infrastruktūros apsaugos zonos (III skyrius, vienuoliktasis skirsnis)	0,0066
32	0101-0032-0287	Elektroninių ryšių tinklų elektroninių ryšių infrastruktūros apsaugos zonos (III skyrius, vienuoliktasis skirsnis)	0,0002
33	4400-4285-7232	Elektroninių ryšių tinklų elektroninių ryšių infrastruktūros apsaugos zonos (III skyrius, vienuoliktasis skirsnis)	0,0011
34	0101-0032-0694	Elektroninių ryšių tinklų elektroninių ryšių infrastruktūros apsaugos zonos (III skyrius, vienuoliktasis skirsnis)	0,0001
35	4400-4285-7310	Elektroninių ryšių tinklų elektroninių ryšių infrastruktūros apsaugos zonos (III skyrius, vienuoliktasis skirsnis)	0,0039
36	4400-2059-4209	Elektroninių ryšių tinklų elektroninių ryšių infrastruktūros apsaugos zonos (III skyrius, vienuoliktasis skirsnis)	0,0028
37	4400-4285-2235	Elektroninių ryšių tinklų elektroninių ryšių infrastruktūros apsaugos zonos (III skyrius, vienuoliktasis skirsnis)	0,0036
38	0101-0070-0109	Elektroninių ryšių tinklų elektroninių ryšių infrastruktūros apsaugos zonos (III skyrius, vienuoliktasis skirsnis)	0,0006
39	4400-6392-1191	Elektroninių ryšių tinklų elektroninių ryšių infrastruktūros apsaugos zonos (III skyrius, vienuoliktasis skirsnis)	0,0014
40	4400-2162-4124	Elektroninių ryšių tinklų elektroninių ryšių infrastruktūros apsaugos zonos (III skyrius, vienuoliktasis skirsnis)	0,0111
41	4400-1019-8344	Elektroninių ryšių tinklų elektroninių ryšių infrastruktūros apsaugos zonos (III skyrius, vienuoliktasis skirsnis)	0,0574
42	4400-3817-8360	Elektroninių ryšių tinklų elektroninių ryšių infrastruktūros apsaugos zonos (III skyrius, vienuoliktasis skirsnis)	0,0609
43	4400-0440-4015	Elektroninių ryšių tinklų elektroninių ryšių infrastruktūros apsaugos zonos (III skyrius, vienuoliktasis skirsnis)	0,0089
44	4400-0458-5333	Elektroninių ryšių tinklų elektroninių ryšių infrastruktūros apsaugos zonos (III skyrius, vienuoliktasis skirsnis)	0,0074
45	4400-4992-0516	Elektroninių ryšių tinklų elektroninių ryšių infrastruktūros apsaugos zonos (III skyrius, vienuoliktasis skirsnis)	0,0343
46	4400-4508-2777	Elektroninių ryšių tinklų elektroninių ryšių infrastruktūros apsaugos zonos (III skyrius, vienuoliktasis skirsnis)	0,0280
47	0101-0068-0286	Elektroninių ryšių tinklų elektroninių ryšių infrastruktūros apsaugos zonos (III skyrius, vienuoliktasis skirsnis)	0,0022
48	4400-2911-3220	Elektroninių ryšių tinklų elektroninių ryšių infrastruktūros apsaugos zonos (III skyrius, vienuoliktasis skirsnis)	0,0008
49	4400-4163-8784	Elektroninių ryšių tinklų elektroninių ryšių infrastruktūros apsaugos zonos (III skyrius, vienuoliktasis skirsnis)	0,0176
50	4400-5111-8331	Elektroninių ryšių tinklų elektroninių ryšių infrastruktūros apsaugos zonos (III skyrius, vienuoliktasis skirsnis)	0,0052
51	0101-0031-0264	Elektroninių ryšių tinklų elektroninių ryšių infrastruktūros apsaugos zonos (III skyrius, vienuoliktasis skirsnis)	0,0055
52	4400-2911-2098	Elektroninių ryšių tinklų elektroninių ryšių infrastruktūros apsaugos zonos (III skyrius, vienuoliktasis skirsnis)	0,0182
53	4400-4267-3389	Elektroninių ryšių tinklų elektroninių ryšių infrastruktūros apsaugos zonos (III skyrius, vienuoliktasis skirsnis)	0,0031
54	4400-6068-4715	Elektroninių ryšių tinklų elektroninių ryšių infrastruktūros apsaugos zonos (III skyrius, vienuoliktasis skirsnis)	0,0012

¹ Teritorijos, kurios taikomos SŽNS, neįregistruotos Nekilnojamojo turto registre

² Bendrame plote neįskaičiuojamos SŽNS teritorijos (jų plotai), kurios įregistruotos kitais pagrindais

Eil. Nr.	Žemės sklypo Unikalus numeris	Pakeitimo planu nustatomos apsaugos zonos pavadinimas	Pakeitimo planu Nustatomos apsaugos zonos plotas, ha
55	0101-0023-0020	Elektroninių ryšių tinklų elektroninių ryšių infrastruktūros apsaugos zonos (III skyrius, vienuoliktasis skirsnis)	0,0031
56	4400-0738-2767	Elektroninių ryšių tinklų elektroninių ryšių infrastruktūros apsaugos zonos (III skyrius, vienuoliktasis skirsnis)	0,0228
57	0101-0031-0174	Elektroninių ryšių tinklų elektroninių ryšių infrastruktūros apsaugos zonos (III skyrius, vienuoliktasis skirsnis)	0,0001
58	0101-0023-0118	Elektroninių ryšių tinklų elektroninių ryšių infrastruktūros apsaugos zonos (III skyrius, vienuoliktasis skirsnis)	0,0200
59	4400-4670-2325	Elektroninių ryšių tinklų elektroninių ryšių infrastruktūros apsaugos zonos (III skyrius, vienuoliktasis skirsnis)	0,0503
60	4400-4163-9481	Elektroninių ryšių tinklų elektroninių ryšių infrastruktūros apsaugos zonos (III skyrius, vienuoliktasis skirsnis)	0,0022
61	4400-0440-4704	Elektroninių ryšių tinklų elektroninių ryšių infrastruktūros apsaugos zonos (III skyrius, vienuoliktasis skirsnis)	0,0050
62	4400-0067-0021	Elektroninių ryšių tinklų elektroninių ryšių infrastruktūros apsaugos zonos (III skyrius, vienuoliktasis skirsnis)	0,0107
63	4400-0282-0355	Elektroninių ryšių tinklų elektroninių ryšių infrastruktūros apsaugos zonos (III skyrius, vienuoliktasis skirsnis)	0,0050
0,6514			

¹ Teritorijos, kurios taikomos SŽNS, neįregistruotos Nekilnojamojo turto registre

² Bendrame plote neįskaičiuojamos SŽNS teritorijos (jų plotai), kurios įregistruotos kitais pagrindais

5. lentelė. Laisvos valstybinės žemės plotų, patenkančių į aukštos įtampos 110 kV ir 330 kV elektros perdavimo tinklų, esančių Vilniaus miesto savivaldybėje, apsaugos zonų teritorijų plano dalies pakeitimo plano teritorijas, sąrašas

Nesuformuoto Žemės sklypo Eil. Nr.	Kadastro vietovė	Planuojamos apsaugos zonos pavadinimas	Pakeitimo planu nustatomos apsaugos zonos plotas, ha	Laisvos valstybinės žemės sklypo centro koordinatė	
				X	Y
1	Vilniaus m. k.v.	Elektroninių ryšių tinklų elektroninių ryšių infrastruktūros apsaugos zonos (III skyrius, vienuoliktasis skirsnis)	0,0118	6072422.66	586401.35
2	Vilniaus m. k.v.	Elektroninių ryšių tinklų elektroninių ryšių infrastruktūros apsaugos zonos (III skyrius, vienuoliktasis skirsnis)	0,0034	6072234.99	586304.30
3	Vilniaus m. k.v.	Elektroninių ryšių tinklų elektroninių ryšių infrastruktūros apsaugos zonos (III skyrius, vienuoliktasis skirsnis)	0,0297	6071905.70	586274.67
4	Vilniaus m. k.v.	Elektroninių ryšių tinklų elektroninių ryšių infrastruktūros apsaugos zonos (III skyrius, vienuoliktasis skirsnis)	0,1139	6066641.77	583390.18
5	Vilniaus m. k.v.	Elektroninių ryšių tinklų elektroninių ryšių infrastruktūros apsaugos zonos (III skyrius, vienuoliktasis skirsnis)	0,0015	6066470.06	585190.68
6	Vilniaus m. k.v.	Elektroninių ryšių tinklų elektroninių ryšių infrastruktūros apsaugos zonos (III skyrius, vienuoliktasis skirsnis)	0,0009	6066025.40	577421.39
7	Vilniaus m. k.v.	Elektroninių ryšių tinklų elektroninių ryšių infrastruktūros apsaugos zonos (III skyrius, vienuoliktasis skirsnis)	0,0054	6066067.20	577562.71
8	Vilniaus m. k.v.	Elektroninių ryšių tinklų elektroninių ryšių infrastruktūros apsaugos zonos (III skyrius, vienuoliktasis skirsnis)	0,044	6066145.95	577850.83
9	Vilniaus m. k.v.	Elektroninių ryšių tinklų elektroninių ryšių infrastruktūros apsaugos zonos (III skyrius, vienuoliktasis skirsnis)	0,4674	6064874.40	577830.40
10	Vilniaus m. k.v.	Elektroninių ryšių tinklų elektroninių ryšių infrastruktūros apsaugos zonos (III skyrius, vienuoliktasis skirsnis)	0,0017	6063846.28	578001.68
11	Vilniaus m. k.v.	Elektroninių ryšių tinklų elektroninių ryšių infrastruktūros apsaugos zonos (III skyrius, vienuoliktasis skirsnis)	0,6589	6063105.41	577764.20
12	Vilniaus m. k.v.	Elektroninių ryšių tinklų elektroninių ryšių infrastruktūros apsaugos zonos (III skyrius, vienuoliktasis skirsnis)	0,013	6065771.40	582494.20
13	Vilniaus m. k.v.	Elektroninių ryšių tinklų elektroninių ryšių infrastruktūros apsaugos zonos (III skyrius, vienuoliktasis skirsnis)	0,0002	6065756.02	582549.38
14	Vilniaus m. k.v.	Elektroninių ryšių tinklų elektroninių ryšių infrastruktūros apsaugos zonos (III skyrius, vienuoliktasis skirsnis)	0,0005	6065776.21	582642.50
15	Vilniaus m. k.v.	Elektroninių ryšių tinklų elektroninių ryšių infrastruktūros apsaugos zonos (III skyrius, vienuoliktasis skirsnis)	0,1246	6065664.54	582823.45

Nesuformuoto Žemės sklypo Eil. Nr.	Kadastro vietovė	Planuojamos apsaugos zonos pavadinimas	Pakeitimo planu nustatomos apsaugos zonos plotas, ha	Laisvos valstybinės žemės sklypo centro koordinatė	
				X	X
16	Vilniaus m. k.v.	Elektroninių ryšių tinklų elektroninių ryšių infrastruktūros apsaugos zonos (III skyrius, vienuoliktasis skirsnis)	0,009	6065008.57	583001.46
17	Vilniaus m. k.v.	Elektroninių ryšių tinklų elektroninių ryšių infrastruktūros apsaugos zonos (III skyrius, vienuoliktasis skirsnis)	0,0664	6064820.43	583120.47
18	Vilniaus m. k.v.	Elektroninių ryšių tinklų elektroninių ryšių infrastruktūros apsaugos zonos (III skyrius, vienuoliktasis skirsnis)	0,64	6063287.52	582943.06
19	Vilniaus m. k.v.	Elektroninių ryšių tinklų elektroninių ryšių infrastruktūros apsaugos zonos (III skyrius, vienuoliktasis skirsnis)	0,0182	6062427.28	583071.51
20	Vilniaus m. k.v.	Elektroninių ryšių tinklų elektroninių ryšių infrastruktūros apsaugos zonos (III skyrius, vienuoliktasis skirsnis)	0,6631	6063277.51	581482.91
21	Vilniaus m. k.v.	Elektroninių ryšių tinklų elektroninių ryšių infrastruktūros apsaugos zonos (III skyrius, vienuoliktasis skirsnis)	0,0016	6060948.58	585501.04
22	Vilniaus m. k.v.	Elektroninių ryšių tinklų elektroninių ryšių infrastruktūros apsaugos zonos (III skyrius, vienuoliktasis skirsnis)	0,0032	6063346.34	593236.63
23	Vilniaus m. k.v.	Elektroninių ryšių tinklų elektroninių ryšių infrastruktūros apsaugos zonos (III skyrius, vienuoliktasis skirsnis)	0,0017	6063225.86	593245.83
24	Vilniaus m. k.v.	Elektroninių ryšių tinklų elektroninių ryšių infrastruktūros apsaugos zonos (III skyrius, vienuoliktasis skirsnis)	0,0192	6058305.92	587195.70
25	Vilniaus m. k.v.	Elektroninių ryšių tinklų elektroninių ryšių infrastruktūros apsaugos zonos (III skyrius, vienuoliktasis skirsnis)	0,0017	6058231.16	587407.66
26	Vilniaus m. k.v.	Elektroninių ryšių tinklų elektroninių ryšių infrastruktūros apsaugos zonos (III skyrius, vienuoliktasis skirsnis)	0,0107	6056323.58	581014.87
27	Vilniaus m. k.v.	Elektroninių ryšių tinklų elektroninių ryšių infrastruktūros apsaugos zonos (III skyrius, vienuoliktasis skirsnis)	0,0359	6059603.49	578501.51
28	Vilniaus m. k.v.	Elektroninių ryšių tinklų elektroninių ryšių infrastruktūros apsaugos zonos (III skyrius, vienuoliktasis skirsnis)	0,0445	6059477.79	577988.30
29	Vilniaus m. k.v.	Elektroninių ryšių tinklų elektroninių ryšių infrastruktūros apsaugos zonos (III skyrius, vienuoliktasis skirsnis)	0,0019	6059144.31	573308.17
30	Vilniaus m. k.v.	Elektroninių ryšių tinklų elektroninių ryšių infrastruktūros apsaugos zonos (III skyrius, vienuoliktasis skirsnis)	0,0043	6053604.27	574531.48
Bendras valstybinės žemės plotų, kuriems žemės sklypai nesuformuoti ir kurie patenka į planu nustatomas Elektroninių ryšių tinklų elektroninių ryšių infrastuktūros apsaugos zonas (kodas 101) plotas, ha					2,9983

Kodas	Reikšmė
101	Elektroninių ryšių tinklų elektroninių ryšių infrastruktūros apsaugos zonos (III skyrius, vienuoliktasis skirsnis)
