



**VILNIAUS MIESTO SAVIVALDYBĖS  
ADMINISTRACIJOS DIREKTORIUS**

**ĮSAKYMAS  
DĖL ŽVĖRYNO RAJONO DETALIOJO PLANO SPRENDINIŲ KOREGAVIMO ŽEMĖS  
SKLYPE KĖSTUČIO G. 41A (KADASTRO NR. 0101/0039:111) TVIRTINIMO**

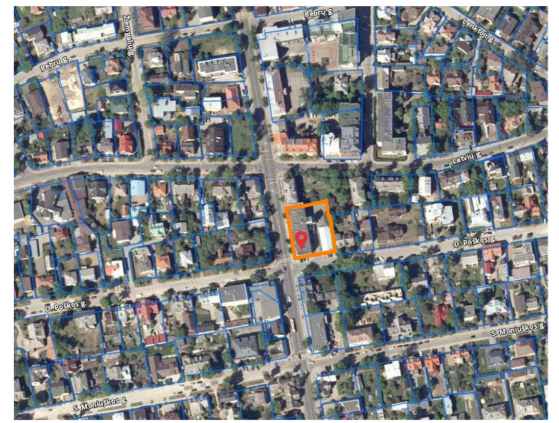
Nr.  
Vilnius

Vadovaudamasis Lietuvos Respublikos vietos savivaldos įstatymo 27 straipsnio 4 dalimi, Lietuvos Respublikos teritorijų planavimo įstatymo 27 straipsnio 4 dalimi, 28 straipsnio 9 dalimi, Lietuvos Respublikos aplinkos ministro 2014 m. sausio 2 d. įsakymu Nr. D1-8 „Dėl Kompleksinio teritorijų planavimo dokumentų rengimo taisyklių patvirtinimo“ patvirtintų Kompleksinio teritorijų planavimo dokumentų rengimo taisyklių 323.1 papunkčiu ir Vilniaus miesto savivaldybės mero 2024 m. sausio 4 d. potvarkio Nr. 955-30/24 „Dėl Vilniaus miesto savivaldybės administracijos direktoriaus įgaliojimo“ 1.1.2 papunkčiu,

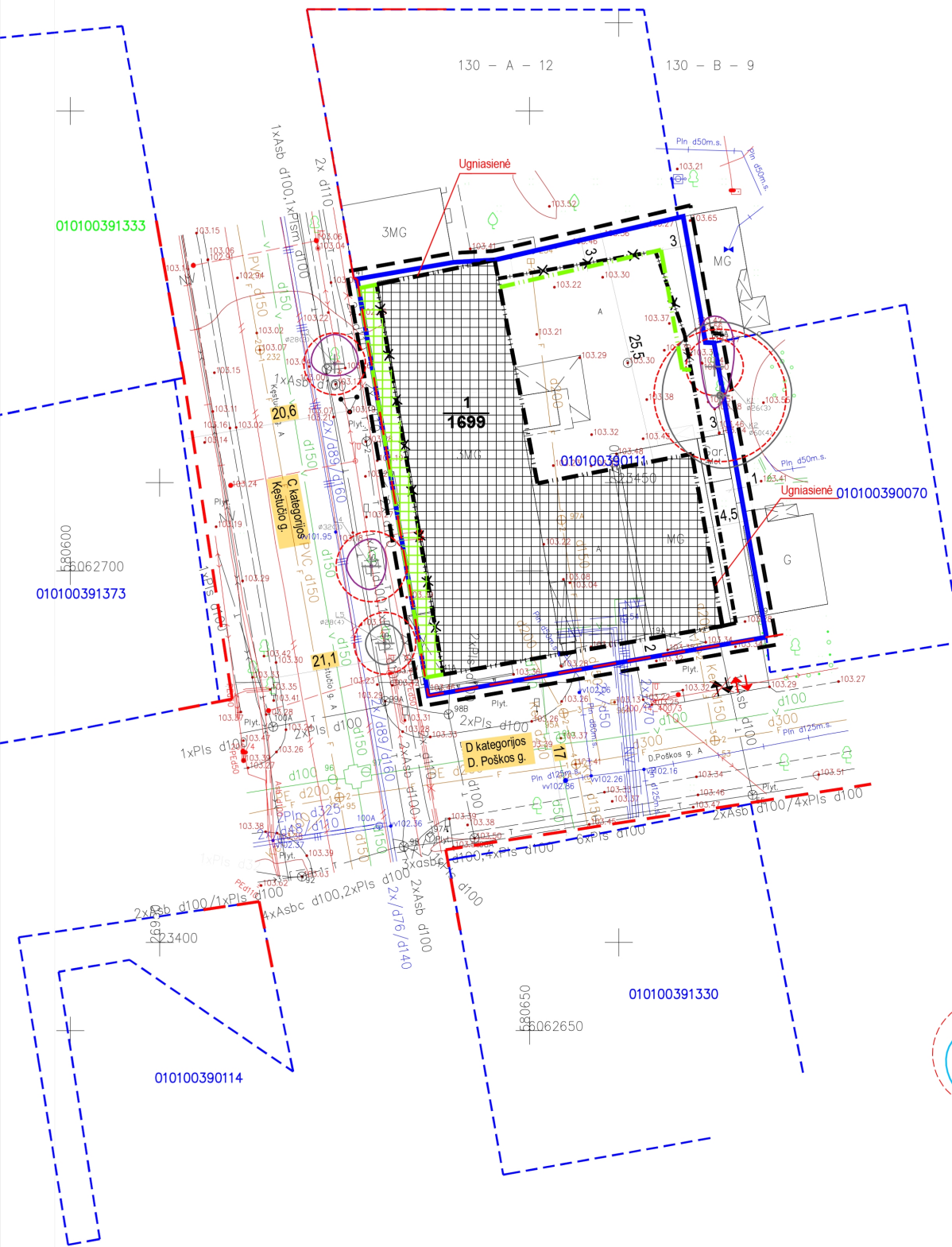
t v i r t i n u Vilniaus miesto vadybos 1995 m. sausio 12 d. potvarkiu Nr. 82V „Dėl Žvėryno rajono plano patvirtinimo“ patvirtinto Žvėryno rajono detaliojo plano (registro Nr. T00054568), pakoreguoto Vilniaus miesto savivaldybės tarybos 2009 m. lapkričio 18 d. sprendimu Nr. 1-1288 „Dėl sklypo Kęstučio g. 41A detaliojo plano tvirtinimo“ patvirtintu Kęstučio g. 41A detaliuoju planu (registro Nr. T00058366), statinių statybos zonos, ribos, susisiekimo komunikacijų išdėstymo principų koregavimą sklype Kęstučio g. 41A (kadastro Nr. 0101/0039:111) pagal sklypo planą (pridedama), kuriam pritarė Teritorijų planavimo komisija.

Administracijos direktorius

Adomas Bužinskas



PLANUOJAMA TERITORIJA



SUTARTINIAI ŽYMĖJIMAI

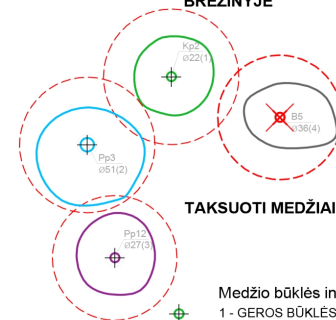
- DETALIOJO PLANO KOREGAVIMO RIBA
- ESAMA SKLYPO RIBA
- KAIMYNIŲ SKLYPŲ RIBA
- GATVĖS RAUDONOSIOS LINIJOS (Sutampa su pietine ir vakarine sklypo riba)
- ANKSČIAU NUSTATYTA STATINIŲ STATYBOS ZONA
- PLANUOJAMA STATINIŲ STATYBOS ZONA
- ANKSČIAU NUSTATYTA STATINIŲ STATYBOS RIBA
- PLANUOJAMA STATINIŲ STATYBOS RIBA
- POŽEMINIO UŽSTATYMO RIBA (Suplanuota Detaliojuo planu)
- NAIKINAMA STATINIŲ STATYBOS RIBA (Antžeminio užstatymo)
- NAIKINAMA STATINIŲ STATYBOS RIBA (Požeminio užstatymo)
- ĮVAŽIAVIMAS/IŠVAŽIAVIMAS (pagal patvirtinto DP sprendinius. Naikinamas)
- ĮVAŽIAVIMAS/IŠVAŽIAVIMAS (Planuojamas)

Pastaba:

Rengiant Sklypo Kęstučio g. 41A detaliojo plano koregavimą sklype Kęstučio g. 41A, Vilniuje (kad Nr. 0101/0039:111), statybos zona ir statybos riba vakarinėje pusėje sutapdinama su sklypo riba, koreguojama įvažiavimo/išvažiavimo vieta. Detaliojuo planu anksčiau suplanuotas ir esamas įvažiavimas/išvažiavimas yra naikinami.

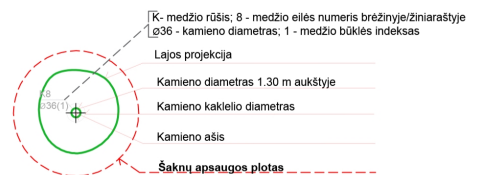
**Kiti patvirtinto detaliojo plano reglamentai ir sprendiniai nekeičiami.**

MEDŽIŲ LAJOS IR ŠAKNYNO PROJEKCIJOS ŽYMĖJIMAS BRĖŽINYJE



TAKSUOTI MEDŽIAI

- Medžio būklės indekso ženklai
- 1 - GEROS BŪKLĖS MEDIS  
žymens spalva RGB - 23,181,44
  - 2 - VIDUTINĖ BŪKLĖS MEDIS  
žymens spalva RGB - 0,191,255
  - 3 - NEPATENKINAMOS BŪKLĖS MEDIS  
žymens spalva RGB - 147,39,143
  - 4 - BLOGOS BŪKLĖS MEDIS  
žymens spalva RGB - 99,100,102



Topografinis planas suderintas ir integruotas į TIIIS sistemą, suderinamo numeris - TIIIS I-20240503-026391  
Koordinacių sistema: LKS 1994  
Aukščių sistema: Lietuvos valstybinė aukščių sistema (LAS07)

Kval. atest.	Sklypo Kęstučio g. 41A detaliojo plano koregavimas sklype Kęstučio g. 41A, Vilniuje (kad Nr. 0101/0039:111), keičiant statybos zoną ir statybos ribą, koreguojant įvažiavimo/išvažiavimo vietą			
A2006	Pagrindinis brėžinys su koreguojama statinių statybos zona, statybos riba			Laida 0
Etapas	ŽYMUO	DPK-19-48	M 1:500	Lapas Lapų
DPK			01	01

**DETALŪS METADUOMENYS**

<b>Dokumento sudarytojas (-ai)</b>	Vilniaus miesto savivaldybė 188710061, Konstitucijos pr. 3, LT-09601, Vilnius
<b>Dokumento pavadinimas (antraštė)</b>	DĖL ŽVĖRYNO RAJONO DETALIOJO PLANO SPRENDINIŲ KOREGAVIMO ŽEMĖS SKLYPE KĘSTUČIO G. 41A (KADASTRO NR. 0101/0039:111) TVIRTINIMO
<b>Dokumento registracijos data ir numeris</b>	2025-04-22 Nr. 30-1003/25
<b>Dokumento gavimo data ir dokumento gavimo registracijos numeris</b>	–
<b>Dokumento specifikacijos identifikavimo žymuo</b>	ADOC-V1.0
<b>Parašo paskirtis</b>	Pasirašymas
<b>Parašą sukūrusio asmens vardas, pavardė ir pareigos</b>	Adomas Bužinskas, Administracijos direktorius, Administracijos direktorius
<b>Sertifikatas išduotas</b>	ADOMAS BUŽINSKAS, Vilniaus miesto savivaldybės administracija LT
<b>Parašo sukūrimo data ir laikas</b>	2025-04-22 14:55:22 (GMT+03:00)
<b>Parašo formatas</b>	XAdES-T
<b>Laiko žymoje nurodytas laikas</b>	2025-04-22 14:55:23 (GMT+03:00)
<b>Informacija apie sertifikavimo paslaugų teikėją</b>	ADIC CA ECC, Asmens dokumentu israsymo centras prie LR VRM LT
<b>Sertifikato galiojimo laikas</b>	2024-06-18 10:06:41 – 2028-06-17 10:06:41
<b>Informacija apie būdus, naudotus metaduomenų vientisumui užtikrinti</b>	"Registravimas" paskirties metaduomenų vientisumas užtikrintas naudojant "RCSC IssuingCA-2, VI Registru Centras - i.k. 124110246 LT" išduotą sertifikatą "Dokumentų valdymo sistema Avilys, Vilniaus miesto savivaldybės administracija, į.k. 188710061 LT", sertifikatas galioja nuo 2024-12-18 11:49:40 iki 2027-12-18 11:49:40
<b>Pagrindinio dokumento priedų skaičius</b>	1
<b>Pagrindinio dokumento pridedamų dokumentų skaičius</b>	–
<b>Priedamo dokumento sudarytojas (-ai)</b>	–
<b>Priedamo dokumento pavadinimas (antraštė)</b>	–
<b>Priedamo dokumento registracijos data ir numeris</b>	–
<b>Programinės įrangos, kuria naudojantis sudarytas elektroninis dokumentas, pavadinimas</b>	Dokumentų valdymo sistema „Avilys“, versija 3.5.84.1
<b>Informacija apie elektroninio dokumento ir elektroninio (-ių) parašo (-ų) tikrinimą (tikrinimo data)</b>	Atitinka specifikacijos keliamus reikalavimus. Visi dokumente esantys elektroniniai parašai galioja (2025-04-22 15:32:00)
<b>Paieškos nuoroda</b>	–
<b>Papildomi metaduomenys</b>	Nuorašą suformavo 2025-04-22 15:32:00 Dokumentų valdymo sistema „Avilys“