

PAPILDOMI REIKALAVIMAI:

1. ARCHITEKTŪROS REIKALAVIMAI:

1.1 PLANUOJAMOS TERITORIJOS ERDVINIS SĄRANGOS KŪRIMO PRINCIPUS NUSTATANTYS REIKALAVIMAI:
 - KIEMO ERDVĖS FORMUOJAMOS FIZINIAIS AR EMOCINIAIS BARJERAIŠ KURIANT KONKREČIAI BENDRUOMENI PRIKLAUSANČIŲ ERDVY RIBAS SU AKCENTUOJAMAIŠ PATEKIMAIŠ, SKATINANT ŠIAS ERDVES NAUDOJANČIOS BENDRUOMENĖS ĮSITRAUKIMĄ Į ERDVĖS PRIEŽIŪRĄ IR KONTROLĖ,
 - GYVENAMOJO KIEMO ERDVĖS PROPORCIJA (KIEMO ERDVĖS PLOČIO IR KIEMĄ FORMUOJANČIO UŽSTATYMO AUKŠČIO SANTYKIS) TURĖTŲ BŪTI NE MAŽESNIS, NEI 1,5X1 - 2X1. TRANSPORTO EISMUI PRITAIKYTOŠ GATVĖS AR VIETINIO PRIVAŽIAVIMO ERDVĖS PROPORCIJA (GATVĖS ERDVĖS PLOČIO IR UŽSTATYMO IKI KARNIZO AUKŠČIO SANTYKIS) TURĖTŲ BŪTI NE MAŽESNIS, NEI 1X1.

1.2. PLANUOJAMA TERITORIJA (ŽEMĖS SKLYPAS) PATENKA Į VILNIAUS AERODROMO APSAUGOS ZONAS (ZONĄ "E"). ŠIOJE TERITORIJOJE NAUJAI STATOMŲ ARBA REKONSTRUOJAMŲ STATINIŲ, KARTU SU VISAIŠ ANT JU ŠIMONTUOTAIŠ ĮRENGINIAMS ABSOLUTUS AUKŠTIS (ALITITUDE) TURI NEVIRŠYTI 281 METRŲ.
 1.3 RENGIANČIŠ STATYBOS PROJEKTUS, UŽTIKRINTI NATŪRALAUS APSVIETIMO SĄLYGAS PAGAL STR 2.02.01.2004 "GYVENAMIEJI PASTATAI" IR STR 2.02.02.2004 "VISUOMENINĖŠ PASKIRTIES PASTATAI" REIKALAVIMUS.
 1.4 DĖL ESAMŲ MEDŽIŲ TVARKYMO SPRENDŽIAMA STATYBOS PROJEKTO METU.

2. REIKALAVIMAI SKLYPO SPRENDINIAMS:

- 2.1. PLANUOJAMAS SKLYPAS PATENKA Į ŽALIŲJŲ PLOTŲ PASIEKIAMUMO ZONĄ (200 M) (PAGAL BP ŽALIŲJŲ PLOTŲ PASIEKIAMUMO SCHEMA).
 2.2. STATINIO STATYBOS PROJEKTO METU PRIKLAUSOMOJO ŽELDYNŲ NORMA ĮGYVENDINAMA VADOVAUJANTIS LIETUVOS RESPUBLIKOS APLINKOS MINISTRO 2007 M. GRUODŽIO 21 D. ĮSAKYMU NR. D1-694 PATVIRTINTO PRIKLAUSOMŲJŲ ŽELDYNŲ PLOTŲ NORMŲ APSKAIČIAVIMO TVARKOS APRAŠO AKTUALIA REDAKCIJA.
 2.3. VAIKŲ ŽAIDIMŲ AIKŠTELĖŠ KONKRETIZUOJAMOS TECHNINIO PROJEKTO METU. VADOVAUJANTIS STR 2.02.01.2004 "GYVENAMIEJI PASTATAI" XIII SKIRSNIO, LIETUVOS HIGIENOS NORMOS HN 131:2015 "VAIKŲ ŽAIDIMŲ AIKŠTELĖŠ IR PATALPOS. BENDRIEJI SVEIKATOS APSAUGOS REIKALAVIMAI" IV SKYRIAUS REIKALAVIMAIŠ.
 2.4. ATSTUMAI NUO PLANUOJAMŲ AUTOMOBILIŲ STOVĖJIMO AIKŠTELIŲ IR/AR ĮVAŽIAVIŲ Į POŽEMINĖ AUTOMOBILIŲ SAUGYKLĄ IKI APLINKINIŲ IR PROJEKTUOJAMŲ PASTATŲ PRIVALO IŠLAIKYTI PAGAL GALIOJANČIŲ REIKALAVIMUS IR NORMAS.
 2.5. ŽEMĖS SKLYPO VALDYTOJAS YRA ATSAKINGAS UŽ ATLEKIU SURINKIMĄ, IŠVEŽIMĄ IR TVARKYMĄ IŠ JAM PRISKIRTO AR VALDOMO ŽEMĖS SKLYPO. ATLEKIU SURINKIMO KONTEINERIŲ AIKŠTELIŲ VIETOS KONKRETIZUOJAMOS TECHNINIO PROJEKTO METU.
 2.6 RENGIANČIŠ STATYBOS PROJEKTUS ISVERTINTI INŽINERINĖŠ GEOLOGINĖŠ SĄLYGAS.
 2.7 PLANUOJANT STATINIUS IŠLAIKYTI GREITIMOSE SKLYPUOSE ESANTIEMS AR STATO MIEMŠ PASTATAMS ATITINKAMOSE TEISEŠ AKTUOSE TOS PASKIRTIES PASTATAMS NUSTATYTUS NATŪRALAUS APSVIETIMO REIKALAVIMUS.
 2.8. KAREIVIŲ G. YRA B KATEGORIŲ, VADOVAUJANTIS STR 2.06.04.2014 "GATVĖŠ IR VIETINĖŠ REIKŠMĖŠ KELIAI. BENDRIEJI REIKALAVIMAI ĮVAŽIAVIMAIŠ IŠVAŽIAVIMAIŠ IŠ Į KAREIVIŲ G. TURI BŪTI BENDRAS SU BESIRIBOJANČIŲ SKLYPU.

3. GAISRINĖŠ SAUGOS REIKALAVIMAI:

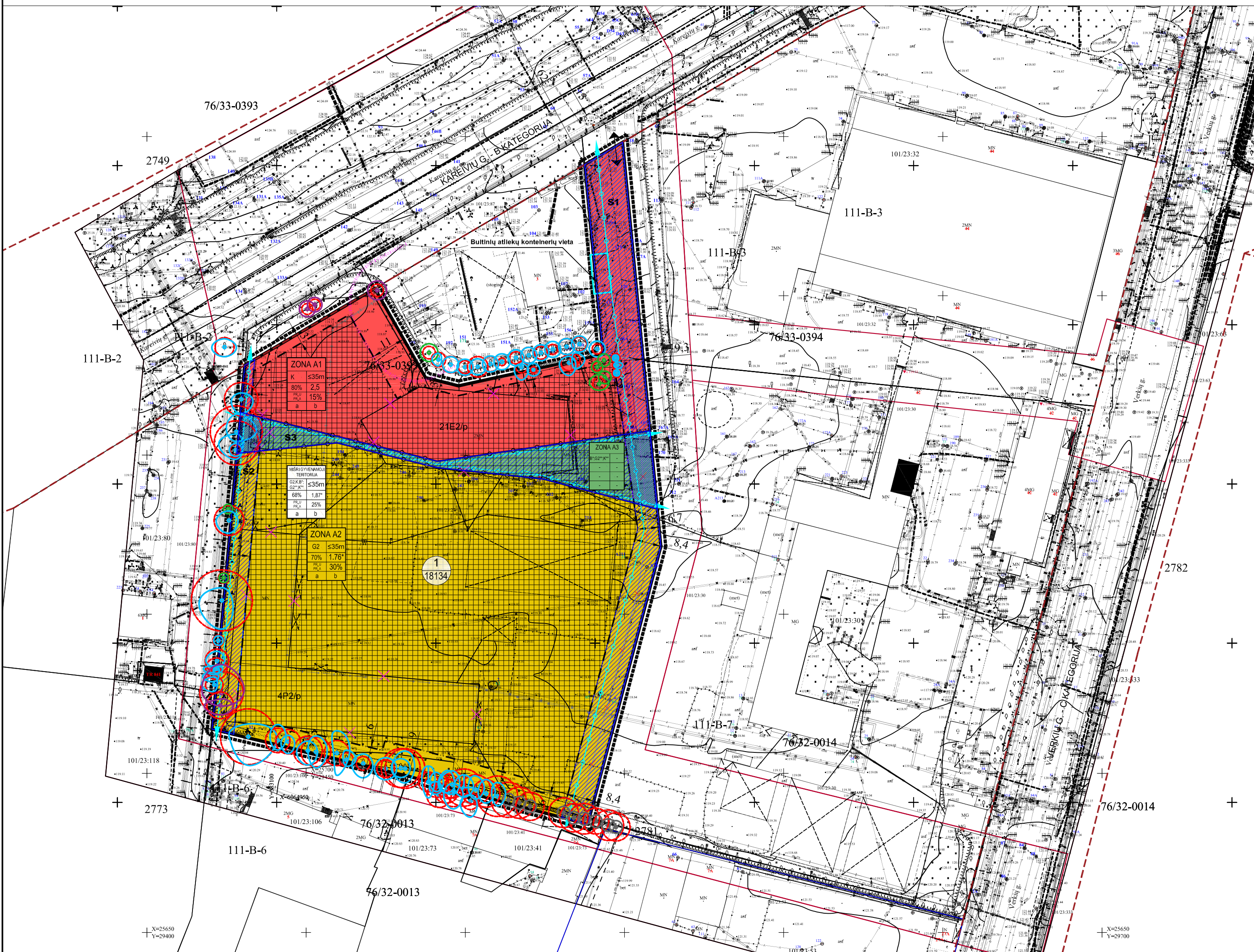
- 3.1. STATINIAI SKLYPE IŠDĖŠTOMI UŽTIKRINANT GAISRINĖ ŠAUGĄ, VADOVAUJANTIS STR 2.02.01.2004 "GYVENAMIEJI PASTATAI", STR 2.01.01(2):1999 "ESMINIAI STATINIO REIKALAVIMAI GAISRINĖ ŠAUGĄ REIKALAVIMAIŠ. LR APLINKOS MINISTRO IR PRIEŠGAISRINĖŠ APSAUGOS IR GELBĖJIMO DEPARTAMENTO PRIE VIDAUŠ REIKALŲ MINISTERIJOS DIREKTORIAUS 2010-12-07 ĮSAKYMU NR. 1-338 PATVIRTINTAIŠ "GAISRINĖŠ SAUGOS PAGRINDINIAIŠ REIKALAVIMAIŠ", 2013-12-31 ĮSAKYMU NR. D1-995/1-312 PATVIRTINTOMIS "GAISRINĖŠ SAUGOS NORMOMIS TERITORIJŲ PLANAVIMO DOKUMENTAMS RENGTI", PASTATŲ UGNIAI ATSPARUMO LAIPSNIS TIKSLINAMAS TP METU. IŠLAIKANT GAISRINĖŠ SAUGOS PAGRINDINIŲ REIKALAVIMŲ NUOSTATAS. TECHNINIO PROJEKTO RENGIMO STADIJOJE ĮVERTINTI GAISRINĖŠ SAUGOS PAGRINDINIŲ REIKALAVIMŲ 148.32 PUNKTĄ, NUMATYTI KELIUS PRIVAŽIUOTI PRIE PASTATŲ, KURIŲ AUKŠČIAUSIO AUKŠTO GRINDŲ ALTITUDE VIRŠIJA 15 M IŠ DVIEJŲ IŠILGINIŲ PASTATO PUSIŲ, KAD UGNIAGESIAI GELBĖTOJAI AUTOMOBILINĖŠ KOPĖČIOMIS PATEKTŲ Į VISUS PASTATO LANGUS IR AVARIINIUS IŠĖJIMUS.

4. TREČIŲJŲ ŠALIŲ TEISIŲ UŽTIKRINIMAS

- 4.1. ATSIŽVELGIANT Į EINAMŲJŲ MOMENTU GALIOJANTIŠ TEISINIŠ REGLAMENTAVIMĄ, PATVIRTINUS, DETALIOJO PLANO KOREGAVIMO PROJEKTĄ, RENGIANČIŠ STATINIŲ STATYBOS PROJEKTĄ/ŲS, PRIVALOMA TURI BŪTI IŠLAIKOMI NORMINIAI ATSTUMAI IKI SKLYPO RIBOS, VERTINANT KONKRETŲ PASTATŲ AUKŠTĮ, ARBA GAUTAS GREITIMO SKLYPO AR TERITORIJOS SAVININKO SUTIKIMAS RAŠTU.
 4.2. STATANT STOGO NETURINČIUS INŽINERINIUS STATINIUS, INŽINERINIUS TINKLUS AR SUSISIEKIMO KOMUNIKACIJAS, ARČIAU KAIP 1 M ATSTUMU NUO SKLYPO RIBOS, REIKALINGI RAŠYBINIAI BESIRIBOJANČIŲ SKLYPŲ (TERITORIJŲ) SAVININKŲ AR VALDYTOJŲ SUTIKIMAI.

5. INŽINERINIAI REIKALAVIMAI:

- 5.1. INŽINERINIŲ TINKLŲ IŠKĖLIMAS, REKONSTRAVIMAS AR NAUJA STATYBA, PLANUOJAMO UŽSTATYMO PRISIJUNGIMAS PRIE ESAMŲ CENTRALIZUOTŲ MIESTO INŽINERINIŲ TINKLŲ SPRENDŽIAMS TECHNINIO PROJEKTO STADIJOJE. ESAMIEMS INŽINERINIAMS TINKLAMS GALIOJA APSAUGOS ZONOS, NUSTATYTOŠ LR SPECIALIŲJŲ ŽEMĖŠ NAUDOJIMO SĄLYGŲ ĮSTATYMO.



TERITORIJOS DALES NR.	ZEMĖS SKLYPO (JO DALIES) NR.	ZEMĖS SKLYPO PLOŠČIS, M²	TERITORIJOS NAUDOJIMO TIPAS	PAGRINDINĖ ŽEMĖŠ NAUDOJIMO PASKIRTIS	TERITORIJOS REGLAMENTAS				PAPILDOMI REGLAMENTAI							
					LEIDŽIAMASIS PASTATŲ AUKŠTIS	NUO ŽEMĖŠ PAVIRŠIAUS, M	ALITITUDE, M	LEIDŽIAMASIS UŽSTATYMO TANKIS, %	UŽSTATYMO TANKIS INTENSIVIAIŠ SVIJA MAS AR UŽSTATYMO TANKIS	UŽSTATYMO TIPAS	MAŽAUSIŠ, M²	DIĐIAUSIŠ, M²	PRIKLAUSOMŲJŲ ŽELDINIŲ TERITORIJOS DALYS, %	PASTATŲ AUKŠTŲ SKAIČIUS	STATINIŲ PASKIRTYS	KITI REIKALAVIMAI
A1+A2+A3	18134	-	MŠRI GYVENAMŲ TERITORIJA	G2; K; B¹; G²; K²	35	154,00	68	1,87	PER	-	-	-	25%	1-2	STATINIŲ PASKIRTYS NUSTATYTOŠ PAGAL ŽEMĖŠ SKLYPO NAUDOJIMO BŪDĄ	
A1	4420	-	KITOS PASKIRTIES ŽEMĖ	K	35	154,00	80	2,5	PER	-	-	-	15%	1-2	VIEŠBŪČIŲ PASKIRTIES PASTATAI; ADMINISTRACINĖŠ PASKIRTIES (IŠSKYRUS VALSTYBĖŠ IR SAVIVALDYBĖŠ INSTITUCIJŲ), KITŲ IŠ VALSTYBĖŠ AR SAVIVALDYBŲ BIUDŽETŲ IŠLAIKOMŲ ĮSTAIGŲ ADMINISTRACINIAMS PASTATAMS) PASTATAI; PASKALŲJŲ PASKIRTIES PASTATAI; MATTINIMO PASKIRTIES PASTATAI; IR SPORTO PASKIRTIES PASTATAI	SKLYPAS TVARKOMAS VADOVAUJANTIS LIETUVOS RESPUBLIKOS SPECIALIŲJŲ ŽEMĖŠ NAUDOJIMO SĄLYGŲ ĮSTATYMU: <ul style="list-style-type: none"> SILJIMOS PERDAVIMO TINKLŲ APSAUGOS ZONOS NAFTOS IR NAFTOS PRODUKTŲ ĮRENGINIŲ APSAUGOS ZONOS ELEKTROS TINKLŲ APSAUGOS ZONOS ELEKTROS TINKLŲ APSAUGOS ZONOS VANDENS TIEKIMO IR NUOTEKŲ, PAVIRŠINIŲ NUOTEKŲ TVARKYMO INFRASTRUKTŪROS APSAUGOS ZONOS AERODROMO APSAUGOS ZONOS
A2	12609	-		G2	35	154,00	70	1,76	PER	-	-	-	30%	1-2	TRŲJŲ IR DAUGIAU BŪTŲ (DAUGIABŪČIAMS) GYVENAMOSIOS PASKIRTIES PASTATAI IR JŲVARIŲ SOCIALINIŲ GRUPŲJŲ (BENDRABŪČIŲ, VAIKŲ NAMŲ, PRIEGLAIDOS, GLOBOS NAMŲ, ŠEIMOS NAMŲ, MENOLYDŲ) GYVENAMIEŠIEMS PASTATAMS SU PAGALBINIO ŪKIO PASKIRTIES PASTATAIŠ.	a - SALYGINIS DIDŽIAUSIAS NELAIĐIŲ DANGIŲ KIEKIS SKLYPE - 50% VIRŠIUS SĄLYGINIŠ DIDŽIAUSIA NELAIĐIŲ DANGIŲ KIEKIS SKLYPE, TAIKYTI KOMPENSACINĖŠ PRIEMONĖŠ (LIETAUS VANDENS INFILTRACINIŲ AR UŽLAKYMO SISTEMŲ ĮRENGIMAS, ARBA PAPILDOMAS INVESTAVIMAS Į MIESTO LIETAUS NUOTEKŲ SISTEMOS PAJĖGUMO DIDINIMĄ) b - POŽEMINIS IR / AR ANTŽEMINIS PARKAVIMAS
A3	1105	-	KITOS PASKIRTIES ŽEMĖ	B¹	-	-	-	-	-	-	-	-	-	-	ŽEMĖŠ SKLYPO DALIS, SKIRTA BENDRAM VIEŠAJAM NAUDOJIMUI URBANIZUOTŲ TERITORIJŲ VIEŠOSIOM ERDVĖŠ	
A3	1105	-		G2	4	123,00	70	1,76	PER	-	-	-	30%	1	VIEŠBŪČIŲ PASKIRTIES PASTATAI; ADMINISTRACINĖŠ PASKIRTIES (IŠSKYRUS VALSTYBĖŠ IR SAVIVALDYBĖŠ INSTITUCIJŲ), KITŲ IŠ VALSTYBĖŠ AR SAVIVALDYBŲ BIUDŽETŲ IŠLAIKOMŲ ĮSTAIGŲ ADMINISTRACINIAMS PASTATAMS) PASTATAI; PASKALŲJŲ PASKIRTIES PASTATAI; MATTINIMO PASKIRTIES PASTATAI; IR SPORTO PASKIRTIES PASTATAI	
A3	1105	-	KITOS PASKIRTIES ŽEMĖ	K²	4	123,00	80	2,5	PER	-	-	-	15%	1	ŽEMĖŠ SKLYPO DALIS, SKIRTA BENDRAM VIEŠAJAM NAUDOJIMUI URBANIZUOTŲ TERITORIJŲ VIEŠOSIOM ERDVĖŠ	
A3	1105	-		K²	4	123,00	80	2,5	PER	-	-	-	15%	1	VIEŠBŪČIŲ PASKIRTIES PASTATAI; ADMINISTRACINĖŠ PASKIRTIES (IŠSKYRUS VALSTYBĖŠ IR SAVIVALDYBĖŠ INSTITUCIJŲ), KITŲ IŠ VALSTYBĖŠ AR SAVIVALDYBŲ BIUDŽETŲ IŠLAIKOMŲ ĮSTAIGŲ ADMINISTRACINIAMS PASTATAMS) PASTATAI; PASKALŲJŲ PASKIRTIES PASTATAI; MATTINIMO PASKIRTIES PASTATAI; IR SPORTO PASKIRTIES PASTATAI	
S1	2030	-	-	-	-	-	-	-	-	-	-	-	-	-	222 - TEISĖ TIEŠTI, APTARNAUTI, NAUDOTI POŽEMINĖŠ, ANTŽEMINĖŠ KOMUNIKACIJAS (TARNAUJANTYSIS DAKTAS) 203 - TEISĖ VAŽIUOTI TRANSPORTO PRIEMONĖŠ (TARNAUJANTYSIS DAKTAS) 202 - KELIO SERVIDITAS - (PROJEKTUOJAMAS), TEISĖ NAUDOTIS PĖŠIŲJŲ TAKŲ TIKSLU PATEKTI Į ŽEMĖŠ SKLYPO RIBŲ ESANČIAS BENDRO NAUDOJIMO TERITORIJAS - GATVES, TAKUS, ŠAIGATVIUS (TARNAUJANTIS) (VIEŠPATUJANTIS DAKTAS - BENDRO NAUDOJIMO INFRASTRUKTŪROS OBJEKTAI, UŽ ŽEMĖŠ SKLYPO RIBŲ ESANČIOS GATVĖŠ, TAKŲ, ŠAIGATVIŲ)	
S2	748	-	-	-	-	-	-	-	-	-	-	-	-	-	222 - TEISĖ TIEŠTI, APTARNAUTI, NAUDOTI POŽEMINĖŠ, ANTŽEMINĖŠ KOMUNIKACIJAS (TARNAUJANTYSIS DAKTAS) 202 - KELIO SERVIDITAS - (PROJEKTUOJAMAS), TEISĖ NAUDOTIS PĖŠIŲJŲ TAKŲ TIKSLU PATEKTI Į ŽEMĖŠ SKLYPO RIBŲ ESANČIAS BENDRO NAUDOJIMO TERITORIJAS - GATVES, TAKUS, ŠAIGATVIUS (TARNAUJANTIS) (VIEŠPATUJANTIS DAKTAS - BENDRO NAUDOJIMO INFRASTRUKTŪROS OBJEKTAI, UŽ ŽEMĖŠ SKLYPO RIBŲ ESANČIOS GATVĖŠ, TAKŲ, ŠAIGATVIŲ)	
S3	1105	-	-	-	-	-	-	-	-	-	-	-	-	-	222 - TEISĖ TIEŠTI, APTARNAUTI, NAUDOTI POŽEMINĖŠ, ANTŽEMINĖŠ KOMUNIKACIJAS (TARNAUJANTYSIS DAKTAS) 211 - TEISĖ LANKYTI REKREACINĖŠ TERITORIJAS BEI OBJEKTOŠ TRANSPORTO PRIEMONĖŠ (VIEŠPATUJANTIS DAKTAS - VIEŠŲ ERDVĖŠ VISUOMENĖŠ BENDRIEMS INTERESAMS (REKREACIJA)	

1. MAKSIMALIUS NURODYTAS UI RODIKLIŠ GALIMAS ATITINKANT BENDROJO PLANO TEKŠTINIUS REGLAMENTAUS 02 IR/AR 03:
 • PAGAL BENDROJO PLANO TEKŠTINIŠ REGLAMENTĄ 02 - UI GALIMA DIDINTI IKI 10%
 • JEIGU PIRMAJAME PASTATŲ PRIE GATVĖŠ AUKŠTE RENGIMAS SOCIALINĖ INFRASTRUKTŪRA ARBA KOMERCINĖŠ PASKIRTIES PATALPOS SU ĮEJIMAIŠ IŠ GATVĖŠ;
 • PAGAL BENDROJO PLANO TEKŠTINIŠ REGLAMENTĄ 03-RENGIANČIŠ VIETOVĖŠ LYGMENS TPD, UI GALIMA PADIDINTI IKI 10% APIMTIMI, JEIGU AUTOMOBILIŲ STOVĖJIMAS NUMATOMAS VIEN TIK POŽEMINĖŠ AUTOMOBILIŲ STOVĖJIMO AIKŠTELĖŠE (IŠSKYRUS SPECIALIZUOTAM TRANSPORTUI SKIRTAS STOVĖJIMO VIETAS);
2. SKLYPE NUSTATYTAS VYRAUJANTIS PASTATŲ AUKŠTIS - IKI 7 AUKŠTŲ. DIDŽIAUSIAS LEISTINAS PASTATŲ AUKŠTIS SKLYPE - 9 AUKŠTAI. DIDŽIAUSIAS LEISTINAS PASTATŲ AUKŠTŲ SKAIČIUS VYRAUJANTŲ PASTATŲ AUKŠTŲ GALI VIRŠYTI NE DAUGIAU KAIP 20 PROCENTŲ PASTATAIŠ UŽSTATYTO IR NUMATOMO UŽSTATYTI PLOTO SKLYPE.

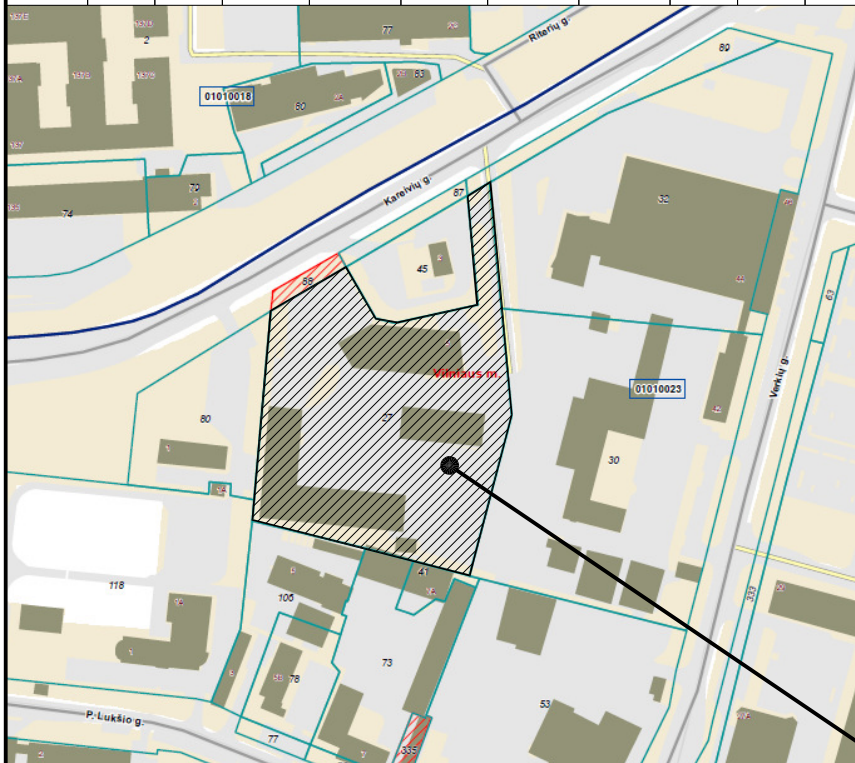
PASTABA:

KONKRETOŠ ŽEMĖŠ SKLYPO AR JO DALIES ŽEMĖŠ NAUDOJIMO BŪDĄ PAGAL DETALIAJAME PLANE PATVIRTINTA TERITORIJOS NAUDOJIMO TIPA NUSTATOMI TVIRTINANT DETALIŲJŲ PLANA, O KITAIŠ GALIMAIŠ ŽEMĖŠ NAUDOJIMO BŪDAMIŠ KEIČIAM SAVIVALDYBĖŠ MERO AR JO ĮGALIOJTO SAVIVALDYBĖŠ ADMINISTRACIJOS DIREKTORIAUS SPRENDIMU, VYRIAUSYBĖŠ NUSTATYTA TVARKA INFORMUOJANT VISUOMENĖ.

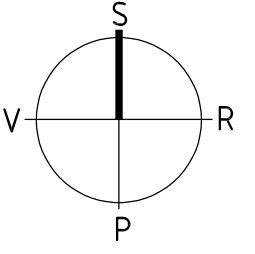
T	- TERITORIJOS NAUDOJIMO TIPAS	
1	2	1 - ŽEMĖŠ NAUDOJIMO BŪDAS
3	4	* PRIORITETINIS NAUDOJIMO BŪDAS
5	6	** KITAS GALIMAS NAUDOJIMO BŪDAS
a	b	2 - LEISTINAS PASTATŲ AUKŠTIS (METRAIŠ)
		3 - LEISTINAS ŽEMĖŠ SKLYPO UŽSTATYMO TANKIS
		4 - LEISTINAS ŽEMĖŠ SKLYPO UŽSTATYMO INTENSIVUMAS
		5 - UŽSTATYMO TIPAS;
		6 - PRIKLAUSOMIEJI ŽELDYNŲ IR ŽELDINIŲ TERITORIJŲ DALYS
		a, b - PAPILDOMI TERITORIJOS NAUDOJIMO REGLAMENTAI

SUTARTINIAI ŽENKLAI

- PLANUOJAMOS TERITORIJOS RIBA
- STATYBOS RIBA
- STATYBOS ZONĄ (ANTŽEMINIS, POŽEMINIS UŽSTATYMAS)
- STATYBOS ZONĄ (POŽEMINIS UŽSTATYMAS, AIKŠTELIŲ, PANDUSŲ, DANGIŲ, MAŽOSIOS ARCHITEKTŪROS ELEMENTŲ ĮRENGIMAS)
- ĮVAŽIAVIMAS - IŠVAŽIAVIMAS
- ESAMŲ SKLYPŲ RIBOS
- SKIRTINGŲ REGLAMENTŲ ZONA
- KITI ŽYMĖJIMAI
- GATVIŲ RAUDONOSIOS LINIJOS
- NAIKINAMAS SERVIDITUTAS
- PROJEKTUOJAMAS SERVIDITUTAS
- PĖŠIŲJŲ PRAĖJIMAS
- NAFTOS PRODUKTŲ TALPYKLŲ APSAUGOS ZONOS RIBOS 15M
- GRIAUJAMAI REGISTRUOTI STATINIAI: PASTATAS - GAMYBINIS PASTATAS UNIK. NR. 1095-8025-2037 PASTATAS - SANDĖLIŠ UNIK. NR. 1095-8025-2091 PASTATAS - KOMERCINIS PASTATAS UNIK. NR. 1095-8025-2191 KITI INŽINERINIAI STATINIAI (Į GRUPĖŠ NESUDĖTINGI) 114 AIKŠTELIŲ, UNIK. NR. PRIDEDAMA AIŠKINAMOJO RAŠTO PRIEDE
- 2023 06 07, 2023 06 28, 2023-10-25 PAGAL PATVIRTINTUS VILNIAUS MIESTO TARYBOS SAUGOTINŲJŲ MEDŽIŲ SĄRAŠUS, PAŽYMĖTI MEDŽIAI PRIKIRTI SAUGOTINIEMS. PROJEKTE NUMATOMAS MEDŽIŲ ŠALINIMAS, PO ŠLD IŠDAVIMO, GAVUS VILNIAUS MIESTO SAVIVALDYBĖŠ ATSKIRĄ LEIDIMĄ DĖL ŽELDINIŲ ŠALINIMO IR SUMOKĖJUS ATITINKAMAS ĮMOKAS PAGAL TAIKOMUS DIDESNĖŠ ATKURIAMOSIOS VERTĖŠ ĮKAINIUS.
- ESAMI MEDŽIAI ESANTYS KAIMYNNIJOSE SKLYPUOSE ARBA ANT SKLYPO RIBOS. DETALIAJAME PLANE ŠIE ŽELDINIAI PAŽYMĖTI KAIP SAUGOTINI.



SITUACIJOS SCHEMA
 PLANUOJAMA TERITORIJA
 SKLYPAS KAREIVIŲ G. 5



TOPOGRAFINIŲ IR INŽINERINIŲ TINKLŲ PLANŲ ERDVINIŲ DUOMENŲ TEIKIMO TIKRINTI IR TVARKYTI VIEŠOJE ELEKTRONINĖJE PASLAUGOJE (TIIS) TOPOGRAFINIO PLANO TERITORIJAI SUTEIKTAS PASLAUGOS NUMERIS IR DATA	DATA	SUTEIKTAS UNIKALUS NR.
	2021-11-30	TIIS1-20211115-043522

2025 03 27	DETALIOJO PLANO KOREGAVIMAS INICIJAVIMO PAGRINDU	
LAIDA	IŠLEIDIMO DATA	LAIDOS STATUSAS, KEITIMO PRIEŽASTIS (JEI TAIKOMA)
KVAL. PATV. DOK. NR.	UAB "Eventus Pro" Tauro g. 12, LT-01118 Vilnius Tel.: 2123075; faks.: 2617368 info@eventuspro.lt	
A823	PV ARCH.	VYTENIS GERLIAKAS
A1825	ARCH.	IEVA LEINARTAITĖ - GERLIAKIENĖ
DOKUMENTO PAVADINIMAS		LAIDA
PAGRINDINIS BRĖŽINYS M 1:1000		0
LT	INICIJATORIUS	DOKUMENTO ŽYMUO
	UAB "MC TURITAS 2"	LAPAS LAPŲ
		1 1
		K-VT-13-23-52