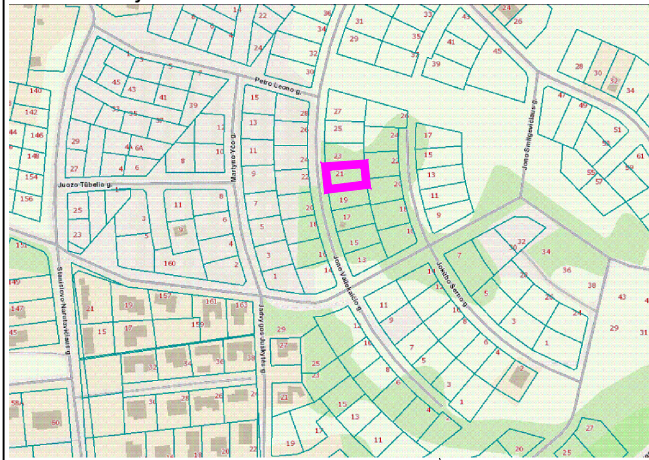
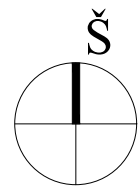


Situacijos schema



Objekto vieta

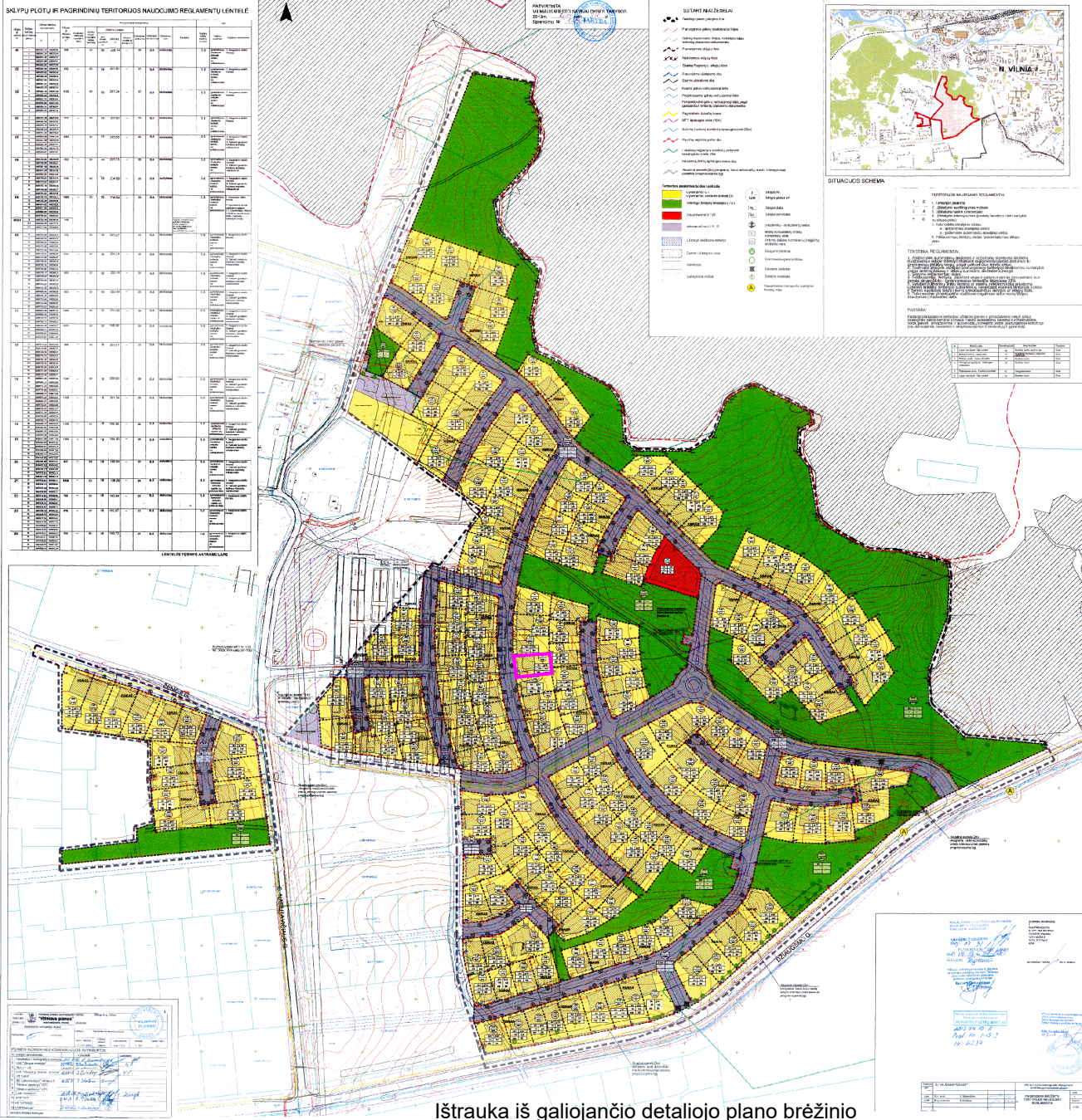


SUTARTINIAI ŽYMĖJIMAI

- Planuojamos (koreguojamos) teritorijos riba
- Esamo (koreguojamo) sklypo riba
- Gretimų sklypų ribos
- Statinių statybos riba, pagal galiojantį detalų planą
- Statinių statybos zona, pagal galiojantį detalų planą
- Naikinama anksčiau suplanuota statybos zonos riba
- Naujai formuojama statybos zonos riba
- Padidinama statinių statybos zona
- J. Vailokaičio gatvės raudonoji linija

690350
6061500

29,6 ha ir 2,3 ha teritorijų šalia Džiaugsmo ir Strielčiųų gatvių detalusis planas



Ištrauka iš galiojančio detaliojo plano brėžinio



78/32 - 0282

PASTABOS:

1. Sklypas suformuotas 2013-07-24 d. Vilniaus miesto savivaldybės tarybos sprendimu "Dėl apie 29,6 ha ir 2,3 ha teritorijų šalia Džiaugsmo ir Strielčiųų gatvių detaliojo plano tvirtinimo" Nr. 1-1407.
2. Sklypo Nr. 74 privalomieji teritorijos naudojimo reglamentai - nekeičiami.
3. Vandens tiekimo, nuotekų tvarkymo, šildymo būdo sprendiniai nekeičiami ir lieka galioti pagal detaliojo plano "Apie 29,6 ha ir 2,3 ha teritorijų šalia Džiaugsmo ir Strielčiųų gatvių detalusis planas" sprendinius.
4. Susisiekimo sprendiniai nekeičiami ir lieka galioti pagal detaliojo plano "Apie 29,6 ha ir 2,3 ha teritorijų šalia Džiaugsmo ir Strielčiųų gatvių detalusis planas" sprendinius.
5. Šiuo projektu koreguojama sklype Nr. 74 statinių statybos zona, statybos riba.

Atest. Nr.	UAB "MEIRISTA" Panerių g. 64, Vilnius, tel. 869947231, el. p. meiristaub@gmail.com				APIE 29,6 HA IR 2,3 HA TERITORIJŲ ŠALIA DŽIAUGSMO IR STRIELČIUKŲ GATVIŲ. 11 DETALIOJO PLANO, STATINIŲ STATYBOS ZONOS, STATYBOS RIBŲ KOREGAVIMAS SKLYPE NR. 74 (KADASTRO NR. 0101/0063:621, J. VAILOKAIČIO G. 21, VILNIUJE)		
TPV0047	Pareigos	V. Pavardė	Parašas	Data	BRĖŽINYS SU KOREGUOJAMA STATINIŲ STATYBOS ZONA, RIBA M 1:500	Laida	
19253	PDV	G. Meidutė		2025-02-17			
Etapas	Statytojai: Fiziniai asmenys				TPD Nr. K-VT-13-24-1413	Lapas	Lapų
DPK					610-DPK-2024	1	1