
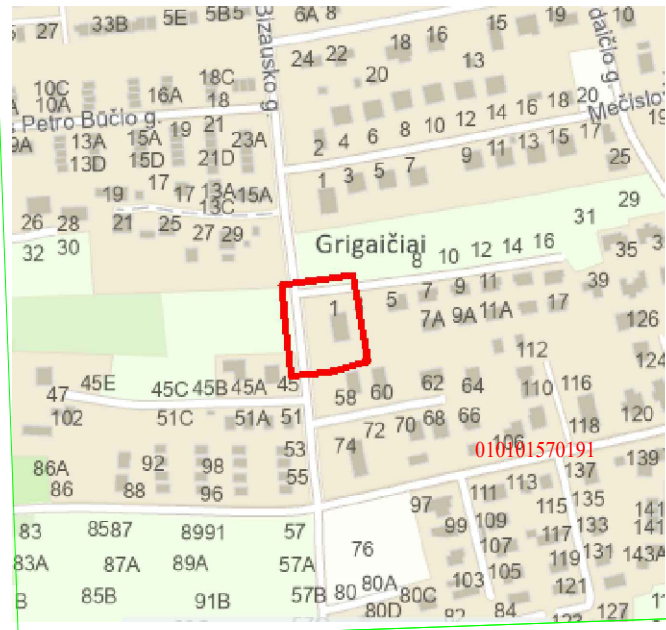
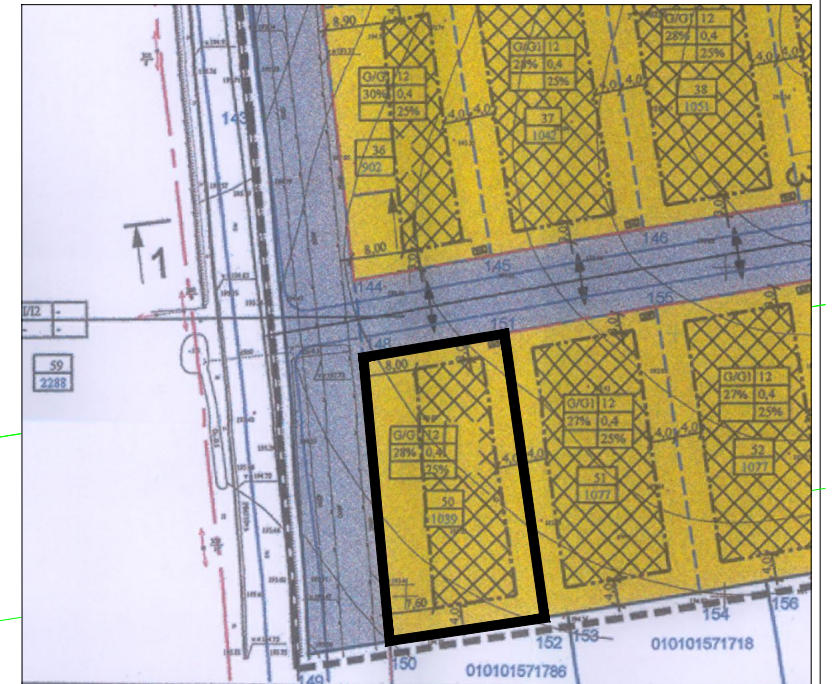


PLANUOJAMO SKLYPO VIETA

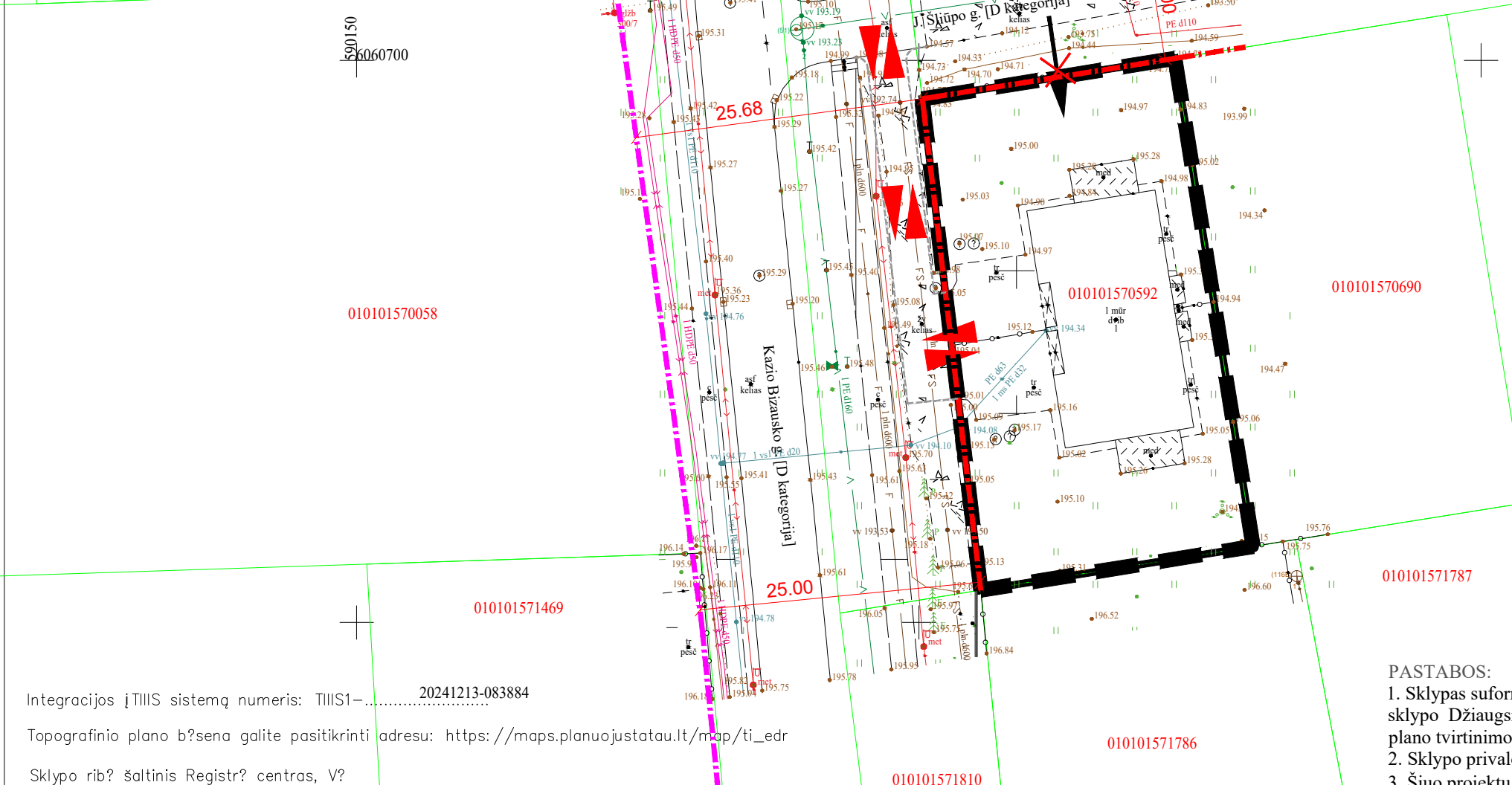


IŠTRAUKA IŠ DETALIOJO PLANO BRĖŽINIO



SUTARTINIAI ŽYMĖJIMAI

- Planuojamos teritorijos riba
- Planuojamo sklypo riba
- Gretimų sklypų ribos
- Gatvės raudonoji linija nustatyta patvirtintu detaliuoju planu
- Rekomendacinės gatvių raudonosios linijos
- Naikinamas anksčiau detaliuoju planu suplanuotas įvažiavimas / išvažiavimas
- Projektuojamas naujas įvažiavimas / išvažiavimas
- Siūloma įvažiavimo vieta



- PASTABOS:
- Sklypas suformuotas 2014-04-02 d. Vilniaus miesto savivaldybės tarybos sprendimu "Dėl sklypo Džiaugsmo g. 109 ir sklypo (kadastro Nr. 0101/0157:247) Grigaičių kaime detaliuoju plano tvirtinimo" Nr. 1-1757.
 - Sklypo privalomieji teritorijos naudojimo reglamentai - nekeičiami.
 - Šiuo projektu koreguojamos susisiekimo komunikacijos - įvažiavimo / išvažiavimo vieta.

Integracijos į TIIS sistemą numeris: TIIS1-.....20241213-083884
 Topografinio plano b?seną galite patikrinti adresu: https://maps.planuojatau.lt/map/ti_edr
 Sklypo rib? šaltinis Registr? centras, V?

Topografinis planas – pilnas turinys				Mastelis	Tikslumas, m
				1:500	Horizontalus
Kv. paž. Nr.	Vardas, pavard?	Parašas	Data	lap? sk.	0.10
1GKV-493	Ž.Daugirdas		2024 12	1/1	Vertikalus
1GKV-491	A.Liepinien?		2024 12	122-T-2024	0.09
Koordinaci? sistema LKS-94 Aukšči? sistema LAS07 Geoido modelis LIT20G		UAB "VILNIAUS GEODEZIJA", Vilkp?d?s g. 8, Vilnius. +370 618 80921 info@vilniausgeodezija.lt			

Atest. Nr.	UAB "MEIRISTA" Paniarių g. 64, Vilnius, tel. 869947231, el. p. meiristaub@gmail.com			TERITORIJOS DŽIAUGSMO G. 109 (KAD. NR. 0101/0157:62) IR GRIGAIČIŲ K. (KAD. NR. 0101/0157:247) NAUJOSIOS VILNIOS SEN., DETALIOJO PLANO SPRENDINIŲ KOREGAVIMAS SKLYPE J. ŠLIŪPO G. 1, VILNIUJE (KADASTRO NR. 0101/0157:592) SUPAPRASTINTA TVARKA	
TPV0047	PV	G. Meidutė		Data	2025-04
19253	PDV	G. Meidutė		Data	2025-04
Etapas	Statytojai:			TPD NR. K-VT-13-25-337	
DPK	fiziniai asmenys			617-DPK-2025	
				Lapas	Lapų
				1	1