



Statytojas:

UAB „TRANSTIROS NEKILNOJAMASIS TURTAŠ“

J. k. 300105381, Vilniaus g. 4B, Grigiškės, LT-27101 Vilnius

Sandėliavimo paskirties pastatų (unikalus Nr. 1097-3019-5025 ir unikalus Nr. 1097-3019-5047) ir administracinio pastato (unikalus Nr. 1097-3019-5014) Eišiškių pl. 36, Vilniuje, rekonstravimo projektas

Statybos vieta: Eišiškių pl. 36, Vilnius
Žemės sklypo kad. Nr. 0101/0079:1561

Nauja statyba
Projektiniai pasiūlymai
Ypatingi statiniai
Projekto Nr.: 2L-2020-16
Laida: 0

Projektuotojas:

UAB „2L ARCHITECTS“

J. k. 302825424, M. K. Čiurlionio g. 70, LT-03100 Vilnius
Tel. Nr.: +370 695 46175, el. paštas: info@2larchitektai.lt

PV, PDV J. Bajorūnaitė (A 2027) _____

PAVADINIMAS: Sandėliavimo paskirties pastatų (unikalus Nr. 1097-3019-5025 ir unikalus Nr. 1097-3019-5047) ir administracinio pastato (unikalus Nr. 1097-3019-5014) Eišiškių pl. 36, Vilniuje, rekonstravimo projektas
STATYTOJAS: UAB „Transtiros nekilnojamasis turtas“
STADIJA: Projektiniai pasiūlymai

SUDĖTIES ŽINIARAŠTIS

1. DOKUMENTŲ SUDĖTIES ŽINIARAŠTIS


Nr.	Dokumento pavadinimas	Dokumento žymuo	Lapų sk.	Laida
1.	Projekto dalies dokumentų žiniaraštis	2L-2020-16-PP-DŽ	1	0
2.	Projekto dalies aiškinamasis raštas	2L-2020-16-PP-AR	2	0

2. BRĖŽINIŲ SUDĖTIES ŽINIARAŠTIS

Nr.	Brėžinio pavadinimas	Dokumento žymuo	Lapų sk.	Laida
1.	Vizualizacijos	2L-2020-16-PP-VIZ	5	0
2.	Sklypo sutvarkymo planas M 1:500	2L-2020-16-PP-SP.B-01	1	0
3.	Pastatas A: I aukšto planas	2L-2020-16-PP-SA.B-A-01	1	0
4.	Pastatas A: Antresolės planas	2L-2020-16-PP-SA.B-A-02	1	0
5.	Pastatas A: Pjūvis A-A	2L-2020-16-PP-SA.B-A-04	1	0
6.	Pastatas B: I, II aukštų planai	2L-2020-16-PP-SA.B-B-01	1	0
7.	Pastatas B: III, IV aukštų planai	2L-2020-16-PP-SA.B-B-02	1	0
8.	Pastatas B: Pjūviai A-A ir C-C	2L-2020-16-PP-SA.B-B-04	1	0
9.	Pastatas C: I aukšto ir antresolės planas	2L-2020-16-PP-SA.B-C-01	1	0

3. PRIEDAI

Nr.	Dokumento pavadinimas	Lapų sk.
1.	2021-02-12 Projektinių pasiūlymų rengimo užduotis Nr. A659-88/21(3.3.2.26E-VMA)	4

0	2021-02-24	Projektiniai pasiūlymai			
Laida	Išleidimo data	Laidos statusas, keitimo priežastis			
	 2L architektai	J. k. 302825424, M. K. Čiurlionio g. 70, LT-03100 Vilnius Tel. Nr.: +370 695 46175 El. paštas: info@2larchitektai.lt	Sandėliavimo paskirties pastatų (unikalus Nr. 1097-3019-5025 ir unikalus Nr. 1097-3019-5047) ir administracinio pastato (unikalus Nr. 1097-3019-5014) Eišiškių pl. 36, Vilniuje, rekonstravimo projektas		
A 2027	PV, PDV	J. Bajorūnaitė	Sudėties žiniaraštis		Laida
	Arch.	K. Šimkūnaitė			0
LT	UAB „Transtiros nekilnojamasis turtas“		2L-2020-16-PP-DŽ	Lapas	Lapų
				1	1

PAVADINIMAS: Sandėliavimo paskirties pastatų (unikalus Nr. 1097-3019-5025 ir unikalus Nr. 1097-3019-5047) ir administracinio pastato (unikalus Nr. 1097-3019-5014) Eišiškių pl. 36, Vilniuje, rekonstravimo projektas
STATYTOJAS: UAB „Transtiros nekilnojamas turtas“
STADIJA: Projektiniai pasiūlymai

AIŠKINAMASIS RAŠTAS

1. PAGRINDINIAI PROJEKAVIMO BEI STATYBOS DUOMENYS

Objekto pavadinimas	Sandėliavimo paskirties pastatų (unikalus Nr. 1097-3019-5025 ir unikalus Nr. 1097-3019-5047) ir administracinio pastato (unikalus Nr. 1097-3019-5014) Eišiškių pl. 36, Vilniuje, rekonstravimo projektas
Projekto stadija	Projektiniai pasiūlymai
Statybos vieta	Eišiškių pl. 36, Vilnius, žemės sklypo kad. Nr. 0101/0079:1561
Statybos rūšis	Nauja statyba
Objekto paskirtis	Sandėliavimo ir administracinės paskirties pastatai
Statinių kategorijos	Ypatingi
Statytojas	UAB „Transtiros nekilnojamas turtas“, į. k. 300105381, direktorius Dangis Babikas
Projektuotojas	UAB „2L Architektai“, į. k. 302825424, direktorius Paulius Latakas
Statinio projektavimo pagrindas	Projektavimo užduotis, Statybos Techniniai Reglamentai, normatyviniai dokumentai ir kiti reikalavimai, Teritorijos detalusis planas
Statybos fin. šaltinis	Privačios lėšos

1.1 Projektuojami statiniai

1.1.1 Sandėliavimo paskirties pastatas (unik. Nr. 1097-3019-5047):

- Pažymėjimas projekte – A;
- Statybos rūšis – rekonstravimas, paskirties keitimas iš gamybinės į sandėliavimo;
- Statinio kategorija – ypatingas;

1.1.2 Administracinės paskirties pastatas (unik. Nr. 1097-3019-5014)

- Pažymėjimas projekte – B;
- Statybos rūšis – kapitalinis remontas;
- Statinio kategorija – ypatingas;

1.1.3 Sandėliavimo paskirties pastatas (unik. Nr. 1097-3019-5025):

- Pažymėjimas projekte – C;
- Statybos rūšis – rekonstravimas, paskirties keitimas iš gamybinės į sandėliavimo;
- Statinio kategorija – ypatingas;


2. SKLYPO SPRENDINIAI

2.1 Sklypo sutvarkymo sprendiniai

Patekimui į sklypą naudojami esami įvažiavimai nuo Eišiškių pl. ir Geologų g. pusių. Išlaikant norminius atstumus suprojektuojamos automobilių stovėjimo aikštelės, numatant stovėjimo vietas žmonėms su negalia (ŽN) ir elektromobilių krovimo vietas. Sklypo **aptvėrimas** nenumatomas. Želdynų, įskaitant vejas, plotas sklype – >10% viso žemės sklypo ploto. Projektuojamas teritorijos apšvietimas nuo šviestuvų ant atramų, grindiniais šviestuvais.

Sklype projektuojama 150 automobilių stovėjimo vietų. Jų poreikis skaičiuojamas pagal paskirtis – 1 vieta 25 m² administracinės paskirties ploto, 1 vieta 200 m² sandėliavimo paskirties ploto. Reikalingas parkavimo vietų skaičius: A pastatui – 65 vnt., B pastatui – 58 vnt., C pastatui – 17 vnt. Iš viso automobilių stovėjimo vietų poreikis – 140 vnt. reikalingos parkavimo vietos numatomos aikštelėse sklypo ribose.

Dviračių stovėjimo vietų poreikis apskaičiuojamas pagal pastatų paskirtis – 1 vieta 250 m² administracinės paskirties pastato pagrindinio ploto, 1 vieta 500 m² gamybos ir pramonės paskirties pastato pagrindinio ploto.

0	2021-02-24	Projektiniai pasiūlymai		
Laida	Išleidimo data	Laidos statusas, keitimo priežastis		
		J. k. 302825424, M. K. Čiurlionio g. 70, LT-03100 Vilnius Tel. Nr.: +370 695 46175 El. paštas: info@2larchitektai.lt	Sandėliavimo paskirties pastatų (unikalus Nr. 1097-3019-5025 ir unikalus Nr. 1097-3019-5047) ir administracinio pastato (unikalus Nr. 1097-3019-5014) Eišiškių pl. 36, Vilniuje, rekonstravimo projektas	
A 2027	PV, PDV	J. Bajorūnaitė	Aiškinamasis raštas	
	Arch.	K. Šimkūnaitė		
			Laida	0
LT	UAB „Transtiros nekilnojamas turtas“		2L-2020-16-PP-AR	Lapas 1
				Lapų 4

PAVADINIMAS: Sandėliavimo paskirties pastatų (unikalus Nr. 1097-3019-5025 ir unikalus Nr. 1097-3019-5047) ir administracinio pastato (unikalus Nr. 1097-3019-5014) Eišiškių pl. 36, Vilniuje, rekonstravimo projektas
STATYTOJAS: UAB „Transtiros nekilnojamasis turtas“
STADIJA: Projektiniai pasiūlymai

Minimalus reikalingas dviračių stovėjimo vietų skaičius: A pastatui – 6 vnt., B pastatui – 6 vnt., C pastatui – 3 vnt. Iš viso minimalus reikalingas dviračių stovėjimo vietų skaičius – 15 vnt., jų sklype numatoma 20 vnt. Dviračių stovėjimo vietos įrengiamos prie pagrindinių įėjimų, TP metu bus numatoma galimybė įrengti dviračių krovimo vietas.

2.2 Sklypo rodikliai

Pavadinimas	Mato vienetas	Kiekis
1. Sklypo plotas	m ²	39186
2. Sklypo užstatymo intensyvumas	%	31
3. Sklypo užstatymo tankis	%	28

3. ARCHITEKTŪRINIAI SPRENDINIAI

3.1 Pastatų funkcinės schemos

3.1.1 Sandėliavimo paskirties pastatas (unik. Nr. 1097-3019-5047) – pastatas A

- Pastatas suskirstomas į 4 segmentus, su galimybe juos dalinti į smulkesnius. Kiekvieną iš keturių segmentų sudaro sandėliavimo ir administracinės patalpos; Kiekvienas segmentas turi atskirą patekimą iš lauko.
- Pirmame aukšte palei vakarinį ir šiaurinį fasadus suprojektuojamos lankytojų priėmimo patalpos, rytinėje pastato dalyje – sandėliavimo paskirties patalpos;
- Pirmame aukšte ir antresolėje užtikrinamas normas atitinkantis sanitarinių mazgų skaičius, numatomi papildomi prisijungimai perspektyviniams sanitariniams mazgams;

3.1.2 Pastato A schemos



ADMINISTRACINĖ PASKIRTIS
 SANDĖLIAVIMO PASKIRTIS

Pirmo a. schema



ADMINISTRACINĖ PASKIRTIS

Antresolės schema

3.1.3 Pastato A rodikliai

Pavadinimas	Mato vienetas	Prieš rekonstravimą	Po rekonstravimo
1. Statinio paskirtis	-	Gamybinė	Sandėliavimo
2. Pastato bendrasis plotas	m ²	2061	4109,64
3. Užstatymo plotas	m ²	1919,09	3441
4. Aukštų skaičius	vnt.	1	1
5. Pastato aukštis	m	7,5	8,38
6. Pastato tūris	m ³	14393	34910
7. Pastato energetinio naudingumo klasė	-	-	A

3.1.4 Administracinio pastato (unik. Nr. 1097-3019-5014) – pastatas B

- Pastate esančios laiptinės pagal galimybes maksimaliai pritaikomas galiojančių normų reikalavimams;
- Šalia šiaurinės laiptinės įrengiamas liftas;
- Pirmas aukštas:

2L-2020-16-PP-AR	Lapas	Lapų	Laida
	2	4	0

PAVADINIMAS: Sandėliavimo paskirties pastatų (unikalus Nr. 1097-3019-5025 ir unikalus Nr. 1097-3019-5047) ir administracinio pastato (unikalus Nr. 1097-3019-5014) Eišiškių pl. 36, Vilniuje, rekonstravimo projektas
STATYTOJAS: UAB „Transtiros nekilnojamasis turtas“
STADIJA: Projektiniai pasiūlymai

- Aukšte suprojektuojamos lankytojų priėmimo patalpos, skirtos 2 nuomininkams;
- Aukšte užtikrinamas normas atitinkantis sanitarinių mazgų skaičius, numatomi papildomi prisijungimai perspektyviniams sanitariniams mazgams;
- Antras, trečias ir ketvirtas aukštai:
 - Kiekviename aukšte numatomas ~180 m² ploto holas skirtas vienam ar keliems nuomotojams; Aukštų suplanavimas tikslinimas pagal būsimų nuomininkų poreikius ir interjerų projektus;
 - Aukšte užtikrinamas normas atitinkantis sanitarinių mazgų skaičius, numatomi papildomi prisijungimai perspektyviniams sanitariniams mazgams;
 - Šalia sanitarinių mazgų blokų numatomos pagalbinės patalpos;

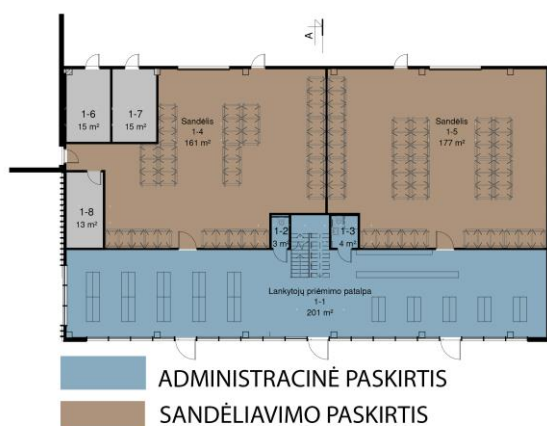
3.1.5 Pastato B rodikliai

Pavadinimas	Mato vienetas	Prieš rekonstravimą	Po rekonstravimo
1. Statinio paskirtis	-	Administracinė	Administracinė
2. Pastato bendrasis plotas	m ²	1752,21	1579,30
3. Užstatymo plotas	m ²	732,66	489
4. Aukštų skaičius	vnt.	4	4
5. Pastato aukštis	m	13,6	13,7
6. Pastato tūris	m ³	7010	6651
7. Pastato energetinio naudingumo klasė	-	F	A

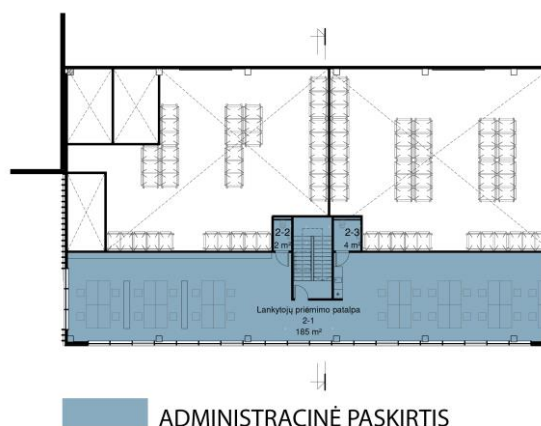
3.1.6 Sandėliavimo paskirties pastatas (unik. Nr. 1097-3019-5025) – pastatas C

- Pastatas ties viduriu demontuojamas, taip suformuojant pravažiavimą. Segmentas, kuris blokuojasi su pastatu B., rekonstruojamas, likusi pastato dalis užsandarinamas ir tvarkoma atskiru etapu.
- Rekonstruojama dalis suskirstomas į 2 segmentus. Kiekvieną segmentą sudaro sandėliavimo ir administracinės patalpos; Kiekvienas segmentas turi atskirą patekimą iš lauko.
- Pirmame aukšte palei vakarinį fasadą projektuojamos lankytojų priėmimo patalpos, rytinėje pastato dalyje – sandėliavimo paskirties patalpos;
- Pirmame aukšte ir antresolėje turi būti užtikrinamas normas atitinkantis sanitarinių mazgų skaičius, numatomi papildomi prisijungimai perspektyviniams sanitariniams mazgams;

3.1.7 Pastato C schemas



Pirmo a. schema



Antresolės schema

3.1.8 Pastato C rodikliai

Pavadinimas	Mato vienetas	Prieš rekonstravimą	Po rekonstravimo
-------------	---------------	---------------------	------------------

2L-2020-16-PP-AR	Lapas	Lapų	Laida
	3	4	0

PAVADINIMAS: Sandėliavimo paskirties pastatų (unikalus Nr. 1097-3019-5025 ir unikalus Nr. 1097-3019-5047) ir administracinio pastato (unikalus Nr. 1097-3019-5014) Eišiškių pl. 36, Vilniuje, rekonstravimo projektas
STATYTOJAS: UAB „Transtiros nekilnojamasis turtas“
STADIJA: Projektiniai pasiūlymai

8. Statinio paskirtis	-	Gamybinė	Sandėliavimo
9. Pastato bendrasis plotas	m ²	2088,12	1938 (su nerekonstruojama dalimi)
10. Užstatymo plotas	m ²	1799,59	1664,60
11. Aukštų skaičius	vnt.	1	1
12. Pastato aukštis	m	7,5	8,1
13. Pastato tūris	m ³	14824	13484
14. Pastato energetinio naudingumo klasė	-	-	A

3.2 Konstrukciniai sprendiniai

3.2.1 Sandėliavimo paskirties pastatas (unik. Nr. 1097-3019-5047)

- Išsaugomos esamos laikančiosios konstrukcijos – pamatai, gelžbetoninės kolonos ir sijos, esamas stogo denginys;
- Demontuojamos esamos lauko ir vidaus atitvaros, paliekant elektros transformatorinės vidines sienas;
- Naujai projektuojamai pastato daliai projektuojamos naujos laikančiosios konstrukcijos – gelžbetoninės kolonos ir santvaros;
- Išsaugoma esamų grindų konstrukcija, jas sutvirtinant ir išlyginant papildomu ~12 cm betono sluoksniu;
- Montuojamos naujos aliuminio sistemos ir „sandwich“ daugiasluoksnių plokščių lauko ir vidaus atitvaros.

3.2.2 Administracinis pastatas (unik. Nr. 1097-3019-5014)

- Išsaugomos esamos laikančiosios konstrukcijos – pamatai, gelžbetoninės kolonos ir sijos, perdangos, esamos laiptinės ir laiptinių išorinės sienos;
- Demontuojamos esamos prasto būklės lauko ir vidaus atitvaros;
- Montuojamos naujos „sandwich“ daugiasluoksnių plokščių lauko atitvaros, iš išorės ant visų fasadų montuojama fasadinių plokščių apdaila.

3.2.3 Sandėliavimo paskirties pastatas (unik. Nr. 1097-3019-5025)

- Išsaugomos esamos laikančiosios konstrukcijos – pamatai, gelžbetoninės kolonos ir sijos, esamas stogo denginys;
- Griaunama pastato dalis, taip pastatą sudalinant į dvi atskiras su pravažavimu per vidurį;
- Demontuojamos esamos rekonstruojamos pastato dalies lauko ir vidaus atitvaros, pietinės pastato dalies šiaurinė siena užmūrijama;
- Išsaugoma esamų grindų konstrukcija, rekonstruojamoje dalyje ją sutvirtinant ir išlyginant papildomu ~12cm betono sluoksniu;
- Montuojamos naujos aliuminio sistemos ir „sandwich“ daugiasluoksnių plokščių lauko ir vidaus atitvaros.

2L-2020-16-PP-AR	Lapas	Lapų	Laida
	4	4	0

BRÉŽINIAI





GO

LOGO

LOGO

LOGO

LOGO

LOGO

LOGO

LOGO

LOGO

E36

C

2
2L architects



A

LOGO

LOGO

LOGO

LOGO

LOGO

E36

2
2L architects



LOGO

LOGO

LOGO

LOGO

LOGO

LOGO

LOGO

E36

C



LOGOTIPAS

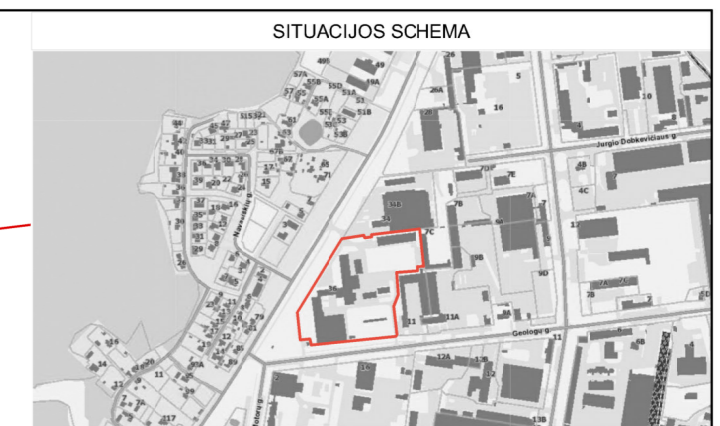
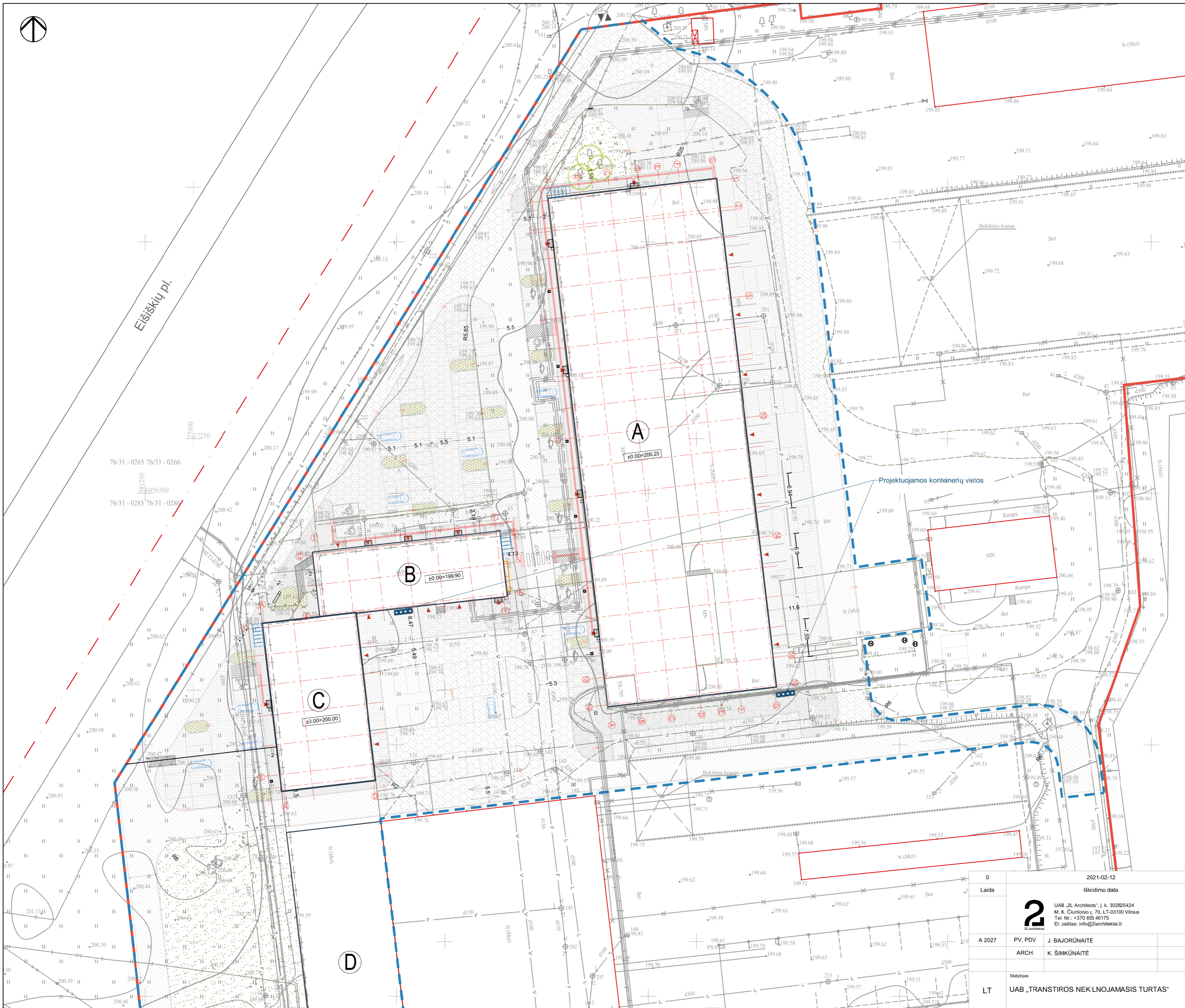
LOGO

A AAAAAA
AAAAAA
B BBBBBB
BBBBBB
C CCCCCC
CCCCCC
D DDDDDD
DDDDDD
E EEEEEEE
EEEEEE
F FFFFFFFF
FFFFFFF

A

E36

C



EKSPLIKACIJA

A	Rekonstruojamas sanėlis (unik. Nr. 1097-3019-5047)
B	Rekonstruojamas administracinis pastatas (unik. Nr. 1097-3019-5014)
C	Rekonstruojamas sanėlis (unik. Nr. 1097-3019-5025)
D	Atskiriama gamybinio korpuso (unik. Nr. 1097-3019-5025) dalis

ŽEMĖS SKLYPO KAD. NR. 0101/0015:53 BENDRIEJI RODIKLIAI

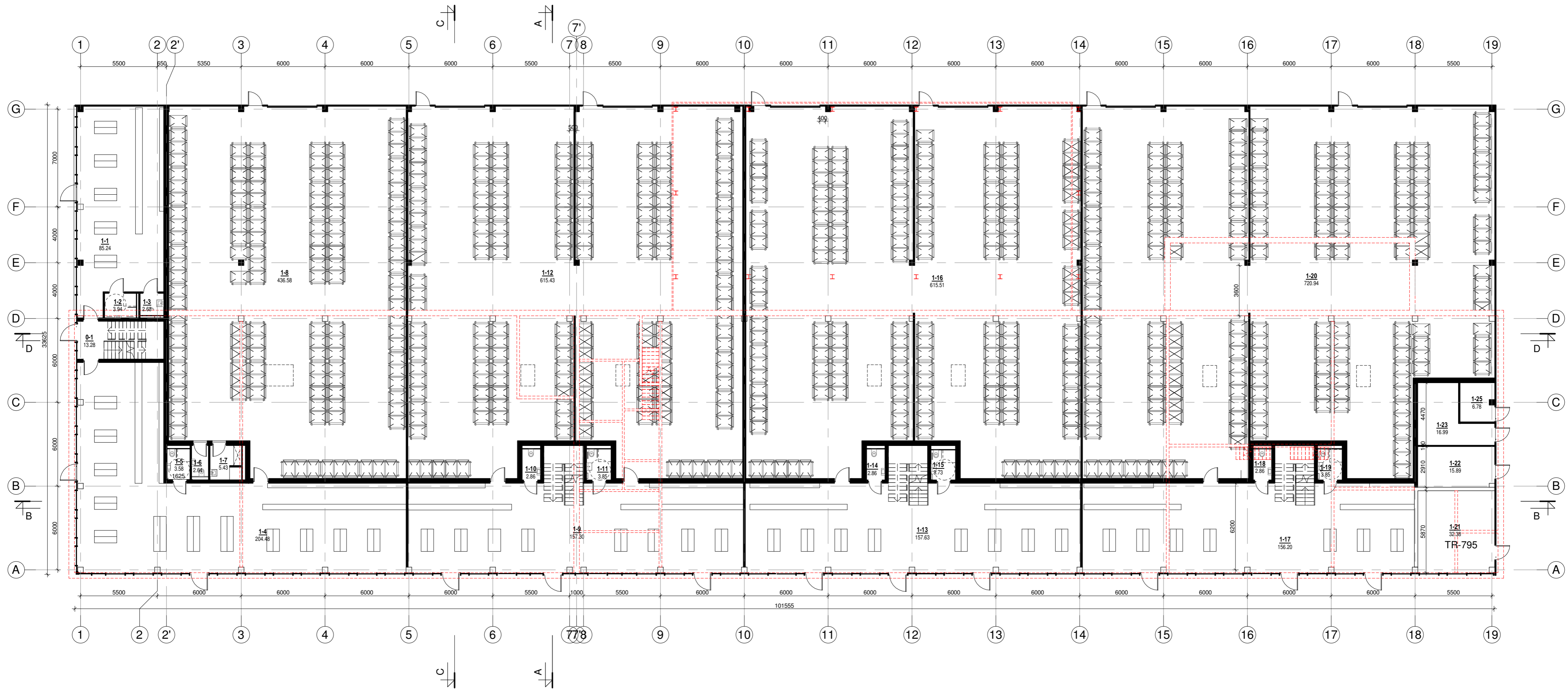
Pavadinimas	Mato vnt.	Vnt.
Sklypo plotas	m ²	39186
Sklypo užstatymo intensyvumas	%	64
Sklypo užstatymo tankis	%	48
Sklypo apželdintas plotas	m ²	1703.1
Bendras automobilių stovėjimo vietų skaičius	vnt.	150

REKONSTRUOJAMŲ PASTATŲ BENDRIEJI RODIKLIAI

A pastato paskirtis	Mato vnt.	Prieš rekonstrukciją	
		gamybinė	rekonstrukcijos sandėliavimo
A pastato bendras plotas	m ²	2061,00	4109,64
A pastato užstatymo plotas	m ²	1919,09	3441,00
A pastato aukštis	m	7,50	8,38
B pastato paskirtis		administracinė	administracinė
B pastato bendras plotas	m ²	1752,21	1579,30
B pastato užstatymo plotas	m ²	732,66	489,00
B pastato aukštis	m	13,00	13,70
C pastato paskirtis		gamybinė	sandėliavimo
C pastato bendras plotas	m ²	2088,12	1938,00
C pastato užstatymo plotas	m ²	1799,59	1664,60
C pastato aukštis	m	7,50	8,00

- SUTARTINIAI ŽYMĖJIMAI**
- Eišiškių pl. 36 sklypo riba
 - Gatvės raudonosios linijos
 - Tvarkomos sklypo dalies riba
 - Projektuojam pastatai
 - Esami pastatai
 - ▲ Esami/projektuojami pateikimai į sklypą
 - ▲ Pagrindiniai pateikimai į projektuojamus pastatus
 - Esama asfalto danga
 - Projektuojama asfalto danga
 - Projektuojama pėsčiųjų trinkelė danga (DK1 klase)
 - Projektuojama automobilių stovėjimo aikštelių trinkelė danga
 - Projektuojama vejos danga
 - Formuojami persėjamieji paviršiai ir vedimo juostos
 - Kojų valymo grotelės
 - Atliekų rūšiavimo konteineriai
 - Vėliavų stiebai
 - Parkavimo vietos su ratų atmušėjais
 - Parkavimo vietų pritaikytų ŽN ženklinėmis
 - Elektromobilių stotelių vietos
 - Esami išsaugomi medžiai
 - Projektuojam žemi žoliniai augalai ir krūmai
 - Dviračių stovėjimo vietos
 - Suolikai ir šukšlaidėžės
 - Pilonas
 - Paštomatai

0	2021-02-12		Projektiniai pasiūlymai	
Laida	Išleidimo data		Laidos statusas, keitimo priežastys	
A 2027	PV, PDV	J. BAJORŪNAITE	SANDĖLIAVIMO PASKIRTIES PASTATŲ (UNIKALUS NR. 1097-3019-2025 IR UNIKALUS NR. 1097-3019-5047) IR ADMINISTRACINIO PASTATO (UNIKALUS NR. 1097-3019-5014) EIŠIŠKIŲ PL. 36, VILNIOJE, REKONSTRAVIMO PROJEKTAS	
	ARCH.	K. ŠIMKŪNAITĖ	Brėšimo pavadinimas	
			SKLYPO SUTVARKYMO PLANAS M 1:500	
LT	Statytojas	UAB „TRANSTIROS NEKILNOJAMASIS TURTAS“	Brėšimo žymuo	2L-202016-PP-SP-B-01
			Laida	0
			Lapas	Lapų
			1	1



PIRMO AUKŠTO PATALPŲ EKSPLIKACIJA

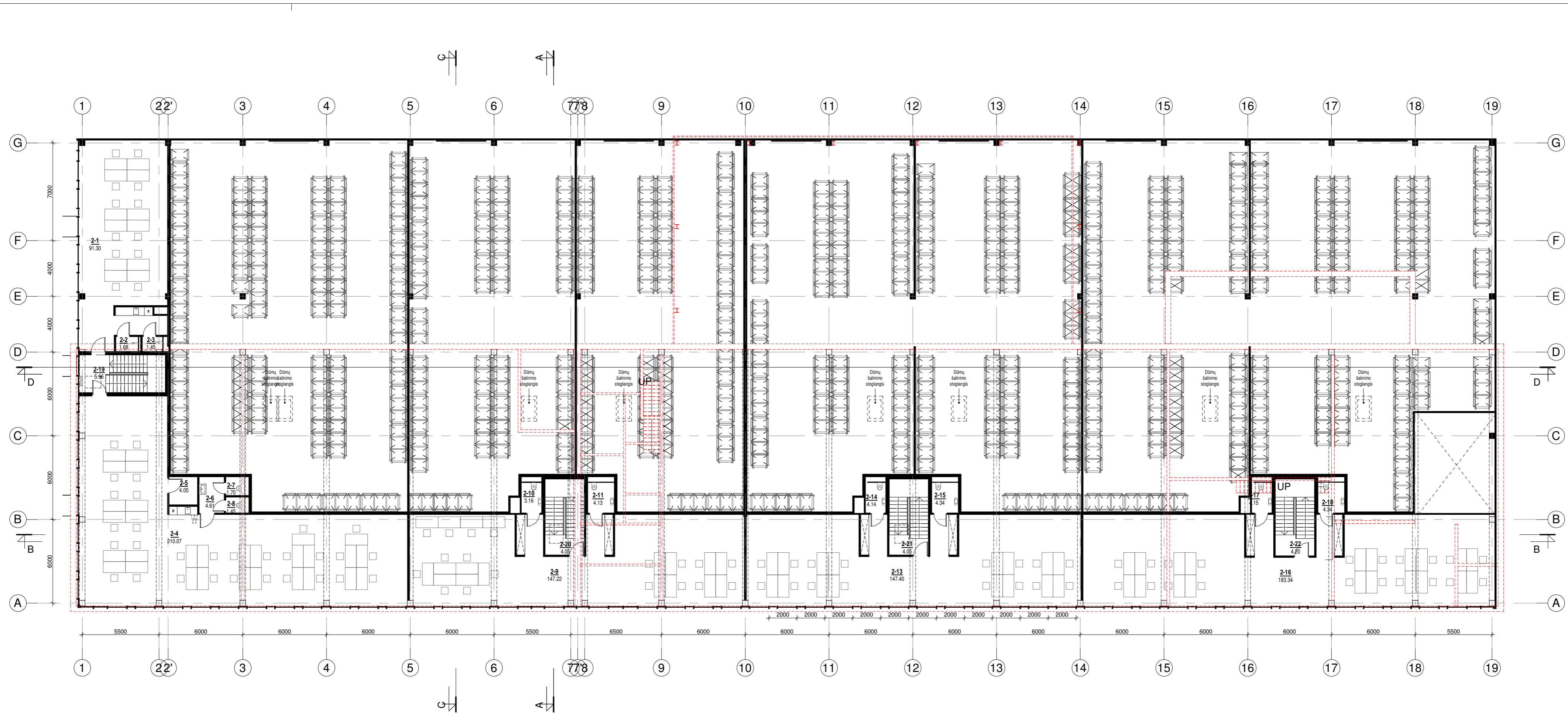
Nr.	Pavadinimas	Plotas
0-1	Laiptinė	13.28 m ²
1-1	Lankytojų priėmimo patalpa	85.24 m ²
1-2	WC (neįgalųjų)	3.94 m ²
1-3	WC	2.63 m ²
1-4	Lankytojų priėmimo patalpa	204.48 m ²
1-5	WC	3.58 m ²
1-6	WC	2.64 m ²
1-7	Prausykla	5.43 m ²
1-8	Sandėlis	436.58 m ²
1-9	Lankytojų priėmimo patalpa	157.30 m ²
1-10	WC	2.86 m ²
1-11	WC (neįgalųjų)	3.85 m ²
1-12	Sandėlis	615.43 m ²
1-13	Lankytojų priėmimo patalpa	157.63 m ²
1-14	WC	2.86 m ²
1-15	WC (neįgalųjų)	3.73 m ²
1-16	Sandėlis	615.51 m ²
1-17	Lankytojų priėmimo patalpa	156.20 m ²
1-18	WC	2.86 m ²
1-19	WC (neįgalųjų)	3.85 m ²
1-20	Sandėlis	720.94 m ²
1-21	Transformatorinė	32.38 m ²
1-22	Šilumos įvado patalpa	15.89 m ²
1-23	Vandens įvado patalpa	16.99 m ²
1-25	Plyšių įvado patalpa	6.78 m ²
		3272.86 m ²

4109.64 m²

ŽYMĖJIMŲ EKSPLIKACIJA:

- GRIAUNAMOS ATITVAROS
- IŠSAUGOMOS ATITVAROS IR KOLONOS
- NAUJAI PROJEKTUOJAMOS ATITVAROS

0	2021-02-26 16:47:03	Projektiniai pasiūlymai
Laida	Išleidimo data	Laidos statusas
Kval. patv. dok. Nr.	 UAB „2L Architects“, į. k. 302825424 M. K. Čiurlionio g. 70, LT-03100 Vilnius Tel. Nr.: +370 695 46175 El. paštas: info@2larchitektai.lt	Projekto pavadinimas Sandėliavimo paskirties pastatų (unikalus Nr. 1097-3019-5025 ir unikalus Nr. 1097-3019-5047) ir administracinio pastato (unikalus Nr. 1097-3019-5014) Eišiškių pl. 36, Vilniuje, rekonstravimo projektas
A 2027	PV, PDV	J. Bajorūnaitė
	Arch.	K. Šimkūnaitė
LT	Statytojas	UAB „Transtiros nekilnojamasis turtas“
		Projektiniai pasiūlymai
		Laidos statusas
		Brėžinio pavadinimas
		A PASTATAS_PIRMO AUKŠTO PLANAS
		M 1:200
		Brėžinio žymuo
		2L-2020-16-PP-SA-A-01
		Laida
		0
		Lapas
		Lapų
		1
		1




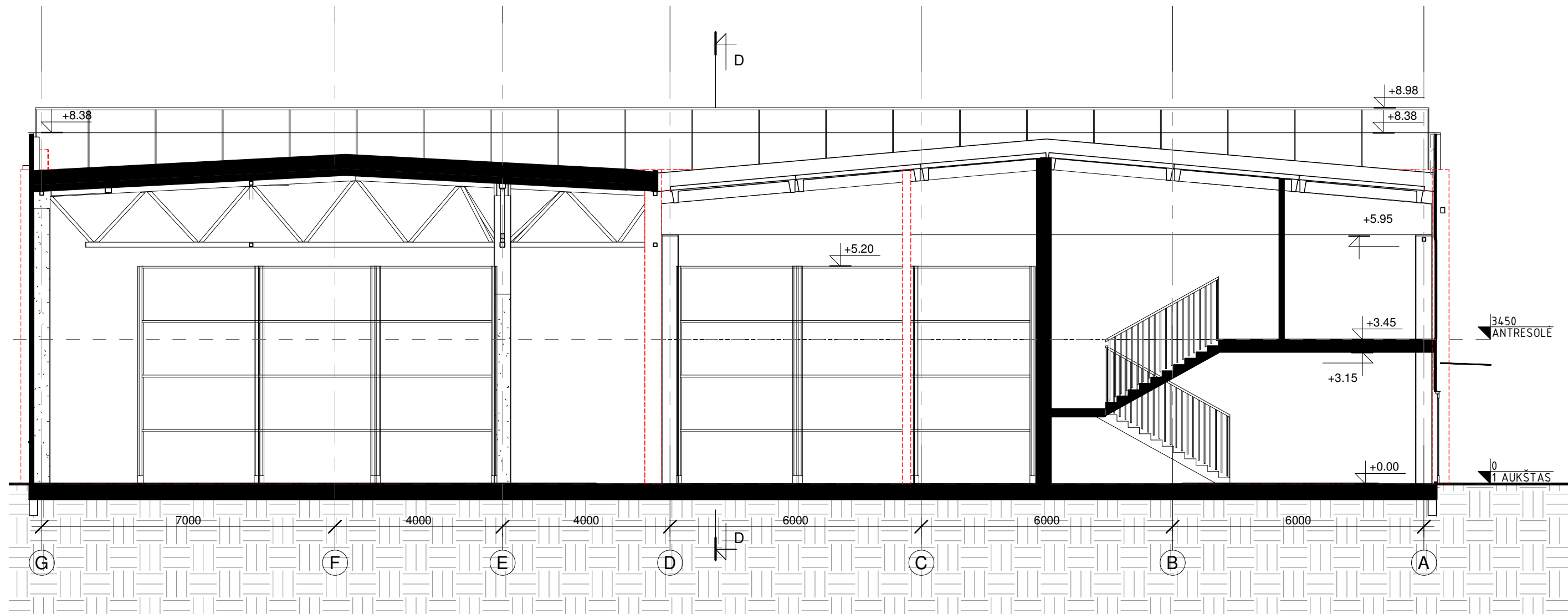
ANTRESOLĖS PATALPŲ EKSPLIKACIJA

Nr.	Pavadinimas	Plotas
2-1	Lankytojų priėmimo patalpa	91.30 m ²
2-2	WC	1.68 m ²
2-3	WC	1.45 m ²
2-4	Lankytojų priėmimo patalpa	210.07 m ²
2-5	Pagalbinė patalpa	4.05 m ²
2-6	WC	4.61 m ²
2-7	WC	1.70 m ²
2-8	WC	1.45 m ²
2-9	Lankytojų priėmimo patalpa	147.22 m ²
2-10	WC	3.16 m ²
2-11	WC	4.13 m ²
2-13	Lankytojų priėmimo patalpa	147.40 m ²
2-14	WC	4.14 m ²
2-15	WC	4.34 m ²
2-16	Lankytojų priėmimo patalpa	183.34 m ²
2-17	WC	4.15 m ²
2-18	WC	4.34 m ²
2-19	Laiptinė	5.96 m ²
2-20	Laiptinė	4.05 m ²
2-21	Laiptinė	4.05 m ²
2-22	Laiptinė	4.20 m ²
		836.78 m ²
		4109.64 m ²

ŽYMĖJIMŲ EKSPLIKACIJA:

- GRIAUNAMOS ATITVAROS
- IŠSAUGOMOS ATITVAROS IR KOLONOS
- NAUJAI PROJEKTUOJAMOS ATITVAROS

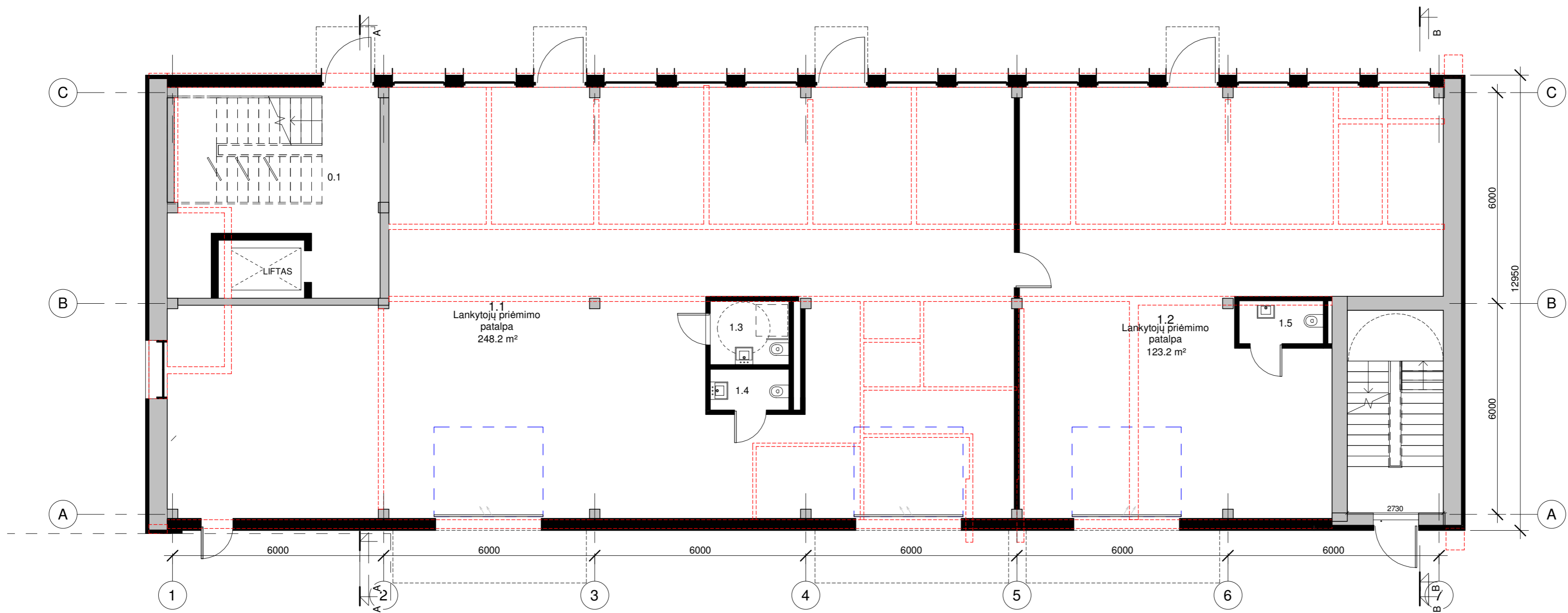
0	2021-02-26 16:47:06	Projektiniai pasiūlymai
Laida	Išleidimo data	Laidos statusas
Kval. patv. dok. Nr.	 UAB „2L Architects“, į. k. 302825424 M. K. Čiurlionio g. 70, LT-03100 Vilnius Tel. Nr.: +370 695 46175 El. paštas: info@2larchitektai.lt	Projekto pavadinimas Sandėliavimo paskirties pastatų (unikalus Nr. 1097-3019-5025 ir unikalus Nr. 1097-3019-5047) ir administracinio pastato (unikalus Nr. 1097-3019-5014) Eišiškių pl. 36, Vilniuje, rekonstravimo projektas
A 2027	PV, PDV	J. Bajorūnaitė
	Arch.	K. Šimkūnaitė
LT	Statytojas	UAB „Transtiros nekilnojamasis turtas“
		A PASTATAS_ANTRESOLĖS PLANAS
		M 1:200
		2L-2020-16-PP-SA-A-02
		Lapas
		Lapų
		1
		1



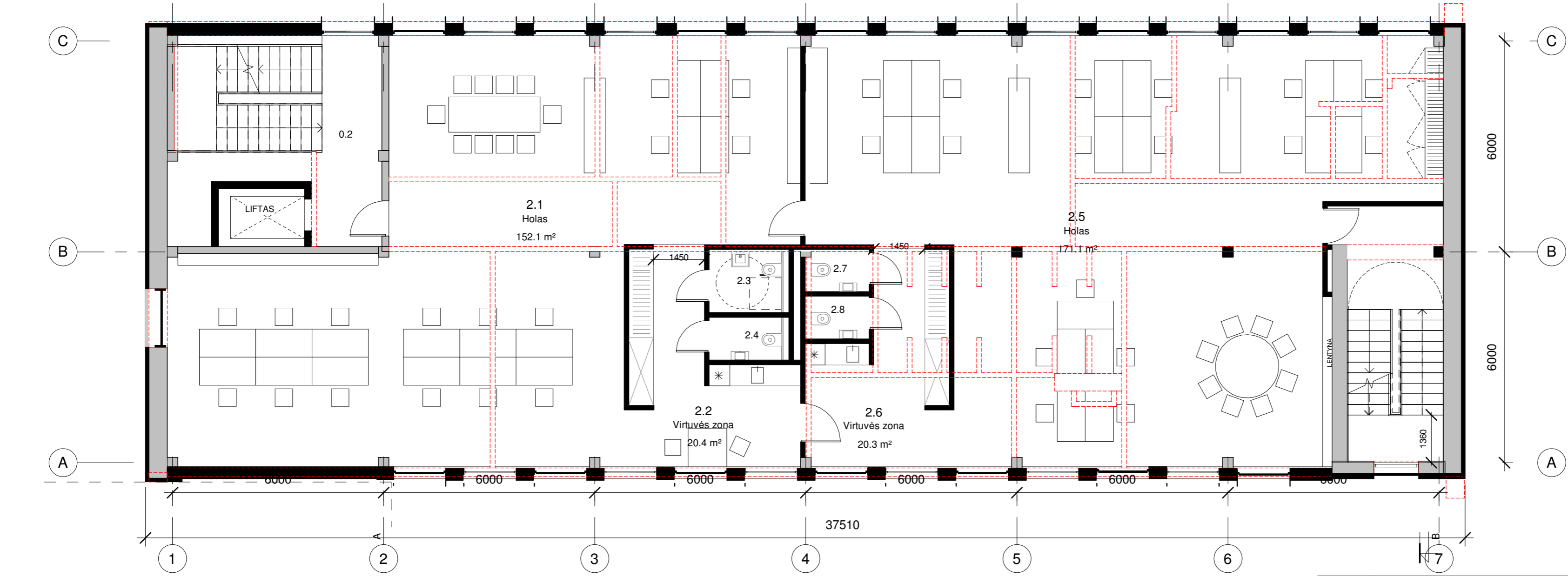
ŽYMĖJIMŲ EKSPLIKACIJA:

- GRIAUNAMOS ATITVAROS
- IŠSAUGOMOS ATITVAROS IR KOLONOS
- NAUJAI PROJEKTUOJAMOS ATITVAROS

0	2021-02-03		Projektiniai pasiūlymai	
Laida	Išleidimo data		Laidos statusas, keitimo priežastys	
Kval. patv. dok. Nr.	 UAB „2L Architektai“ Įm.k. 302825424, PVM kodas: LT100007031213, Adresas: Krivių g. 10, LT-01203, Vilnius, Tel.+37061620988		Projekto pavadinimas Sandėliavimo paskirties pastatų (unikalus Nr. 1097-3019-5025 ir unikalus Nr. 1097-3019-5047) ir administracinio pastato (unikalus Nr. 1097-3019-5014) Eišiškių pl. 36, Vilniuje, rekonstravimo projektas	
A	PV	J. Bajorūnaitė	Brėžinio pavadinimas A PASTATAS_PJŪVIS A-A M 1 : 100	Laida
	Arch.	K. Šimkūnaitė		0
LT	Statytojas UAB "Transtiros nekilnojamasis turtas"		Brėžinio žymuo 2L-2020-16-PP-SA-A-04	Lapas
				Lapų
				1
				1



Pirmo aukšto patalpų eksplikacija		
Nr.	Pavadinimas	Plotas
0.1	Laiptinė	24.37 m ²
1.1	Lankytojų priėmimo patalpa	248.19 m ²
1.2	Lankytojų priėmimo patalpa	123.17 m ²
1.3	WC (neįgalųjų)	4.05 m ²
1.4	WC	2.59 m ²
1.5	WC	2.92 m ²
		405.30 m ²

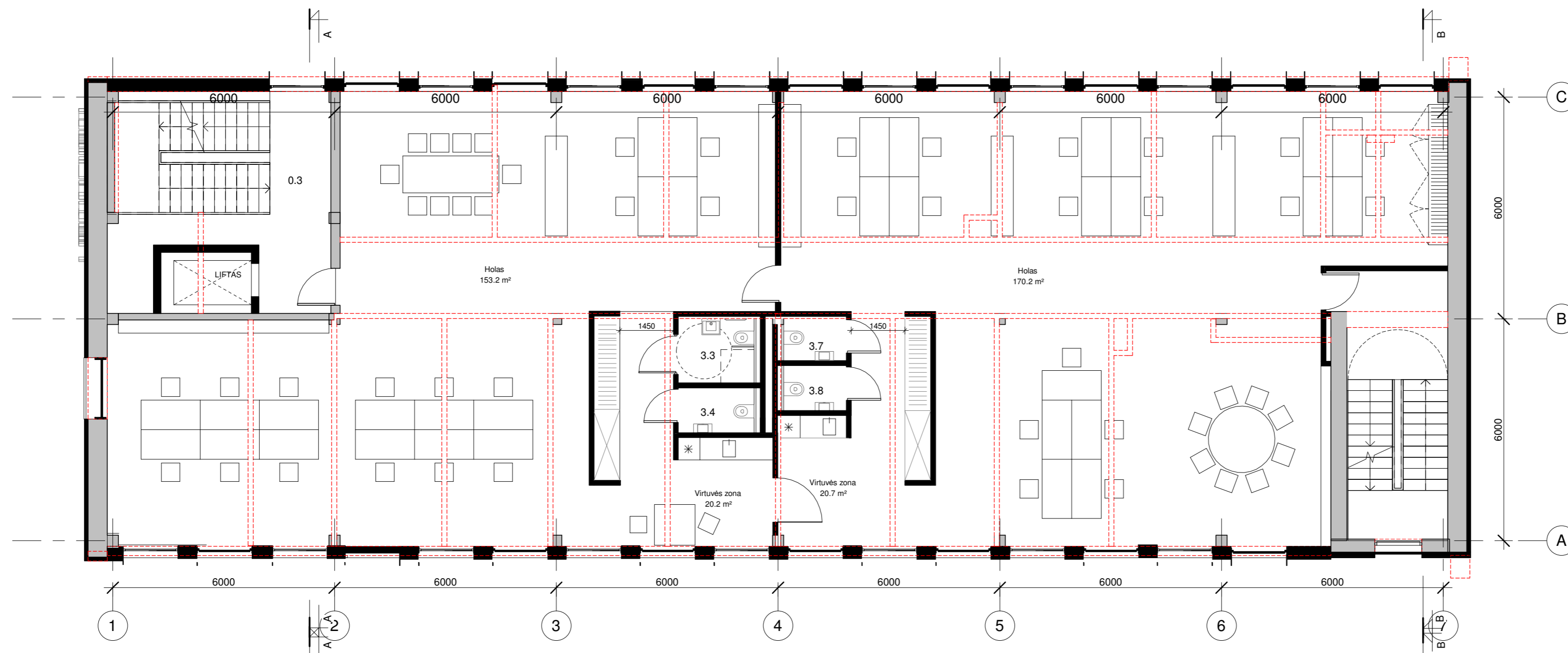


Antro aukšto patalpų eksplikacija		
Nr.	Pavadinimas	Plotas
0.2	Laiptinė	16.79 m ²
2.1	Holas	152.11 m ²
2.2	Virtuvės zona	20.45 m ²
2.3	WC (neįgalųjų)	3.69 m ²
2.4	WC	2.50 m ²
2.5	Holas	171.08 m ²
2.6	Virtuvės zona	20.30 m ²
2.7	WC	1.98 m ²
2.8	WC	2.01 m ²
		390.93 m ²

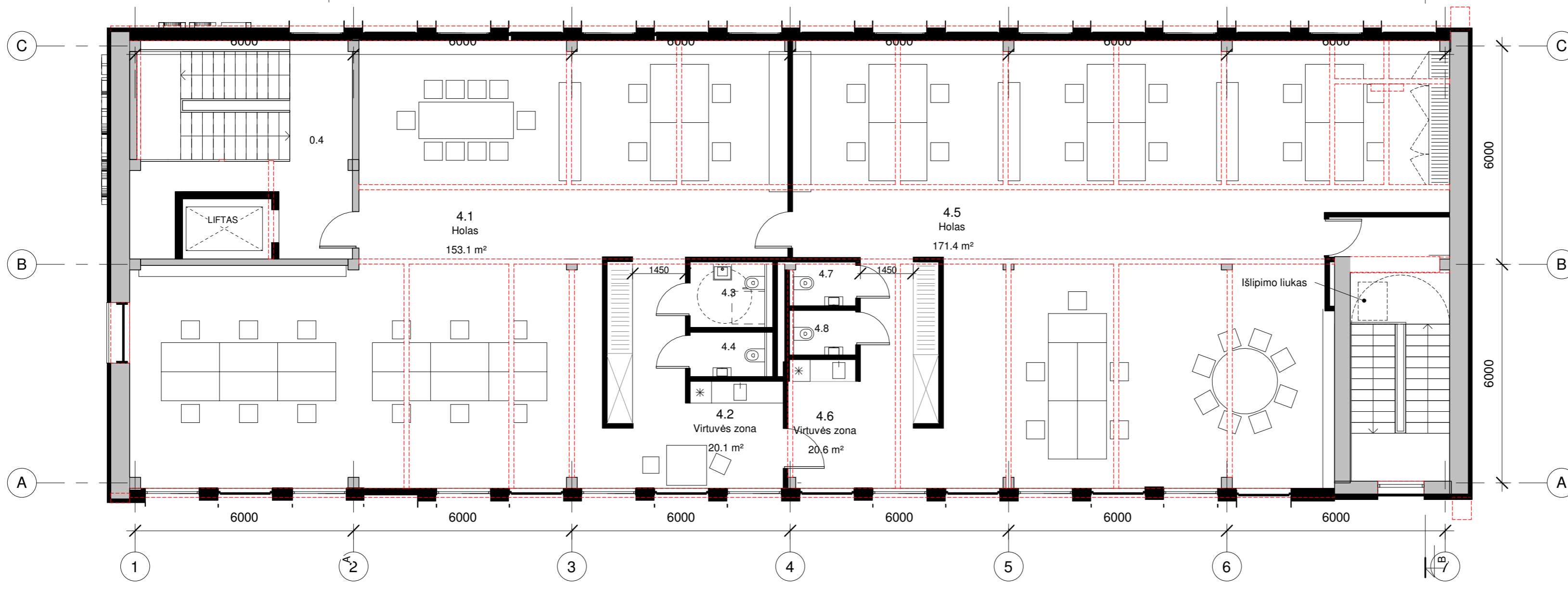
ŽYMĖJIMŲ EKSPLIKACIJA:

- GRIAUNAMOS ATITVAROS
- IŠSAUGOMOS ATITVAROS IR KOLONOS
- NAUJAI PROJEKTUOJAMOS ATITVAROS

0	2021-02-03	Projektiniai pasiūlymai	
Laida	Išleidimo data	Laidos statusas, keitimo priežastys	
Kval. patv. dok. Nr.	UAB "2L Architektai" Įm.k. 302825424, PVM kodas: LT100007031213, Adresas: Krivių g. 10, LT-01203, Vilnius, Tel.: 37061620988	Statinio projekto pavadinimas Sandėliavimo paskirties pastatų (unikalus Nr. 1097-3019-5025 ir unikalus Nr. 1097-3019-5047) ir administracinio pastato (unikalus Nr. 1097-3019-5014) Eišiškių pl. 36, Vilniuje, rekonstravimo projektas	
A 2027	PV	J. Bajorūnaitė	Brežinio pavadinimas
	Arch.	K. Šimkūnaitė	B PASTATAS_ PIRMO IR ANTRO AUKŠTŲ PLANAI
			M 1 : 100
LT	Statytojas	UAB "Transtira"	Brežinio žymuo
			2L-2020-16-PP-SA-B-01
			Lapas
			Lapų
			1
			1



Trečio aukšto patalpų eksplikacija		
Nr.	Pavadinimas	Plotas
0.3	Laiptinė	16.37 m ²
3.1	Holas	153.16 m ²
3.2	Virtuvės zona	20.15 m ²
3.3	WC (neįgalųjų)	3.69 m ²
3.4	WC	2.50 m ²
3.5	Holas	170.17 m ²
3.6	Virtuvės zona	20.65 m ²
3.7	WC	2.04 m ²
3.8	WC	2.07 m ²
		390.82 m ²

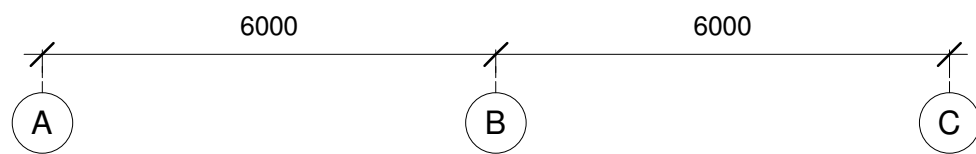
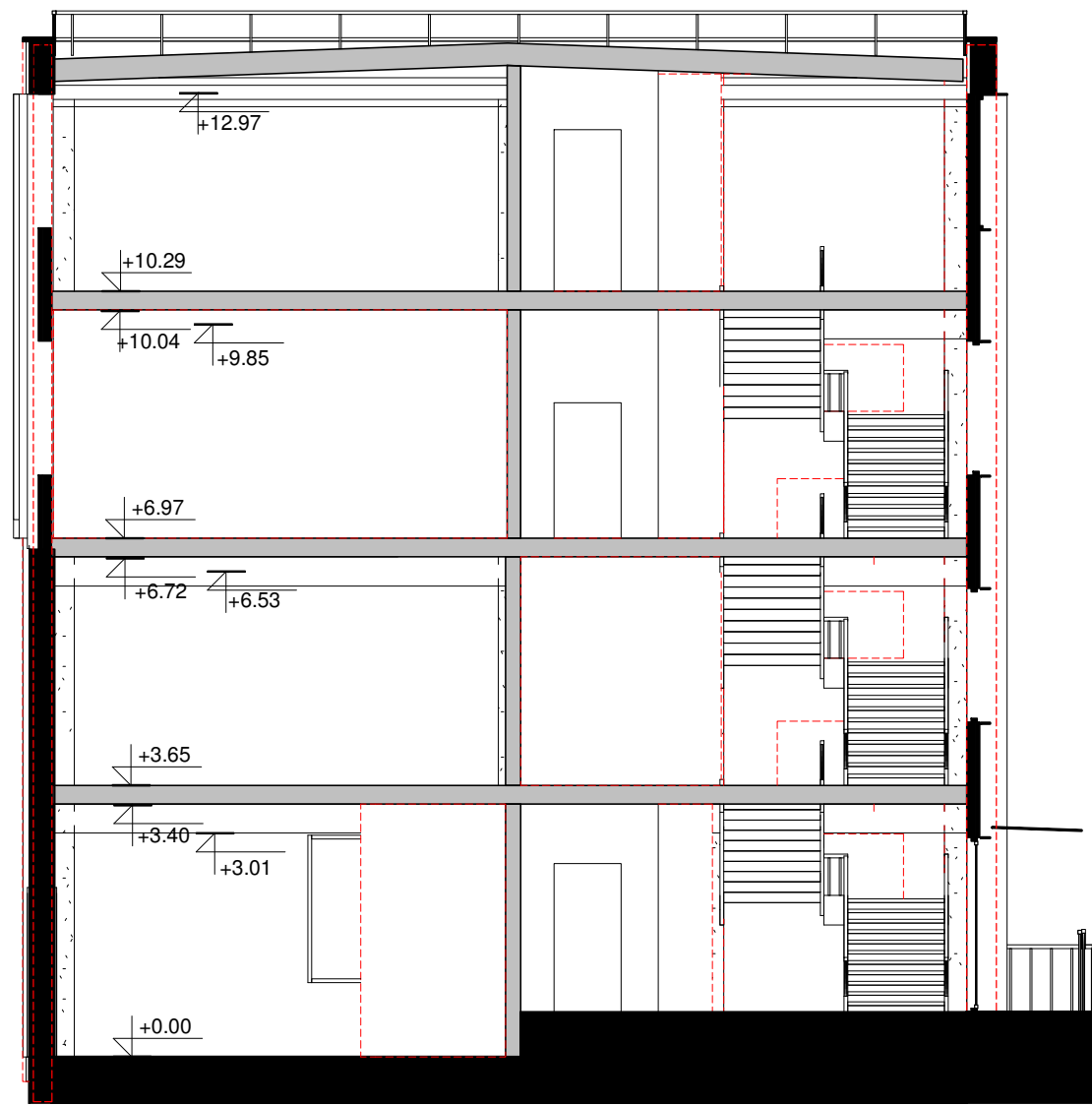


Ketvirto aukšto patalpų eksplikacija		
Nr.	Pavadinimas	Plotas
0.4	Laiptinė	16.69 m ²
4.1	Holas	153.11 m ²
4.2	Virtuvės zona	20.15 m ²
4.3	WC (neįgalųjų)	3.69 m ²
4.4	WC	2.50 m ²
4.5	Holas	171.41 m ²
4.6	Virtuvės zona	20.59 m ²
4.7	WC (neįgalųjų)	2.04 m ²
4.8	WC	2.07 m ²
		392.25 m ²

1579.30 m²

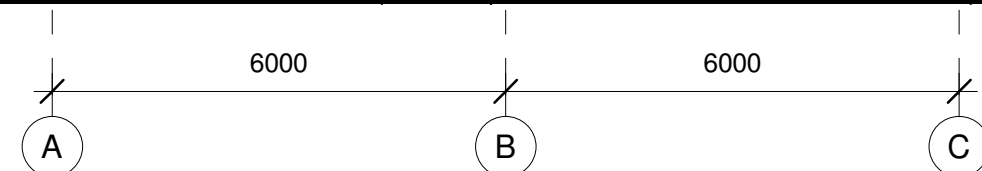
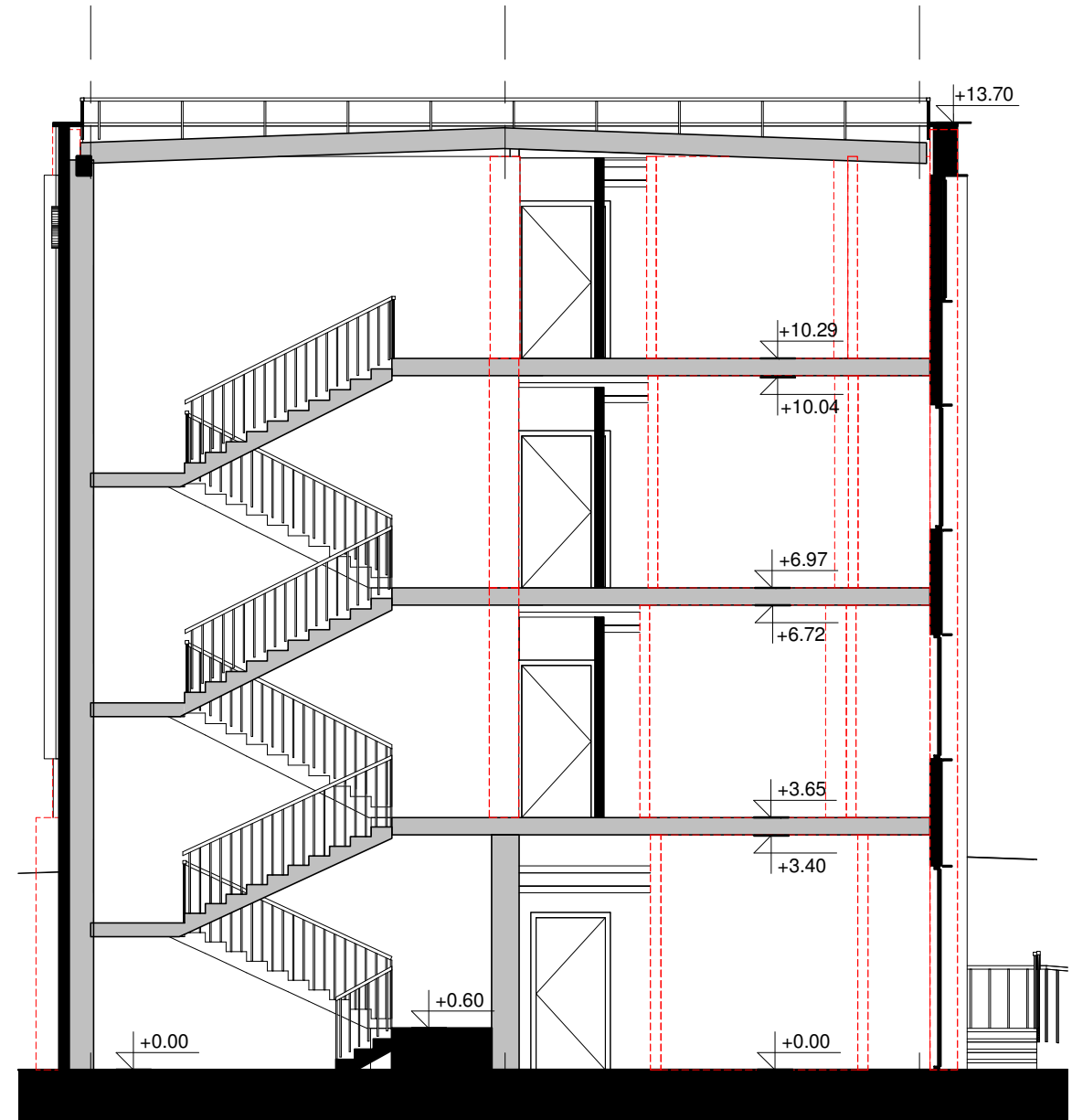
- ŽYMĖJIMŲ EKSPLIKACIJA:**
- GRIAUNAMOS ATITVAROS
 - IŠSAUGOMOS ATITVAROS IR KOLONOS
 - NAUJAI PROJEKTUOJAMOS ATITVAROS

0	2021-02-03	Projektiniai pasiūlymai	
Laida	Išleidimo data	Laidos statusas, keitimo priežastys	
Kval. patv. dok. Nr.	 UAB „2L Architektai“ Įm.k. 302825424, PVM kodas: LT100007031213, Adresas: Krivių g. 10, LT-01203, Vilnius, Tel.: +37061620988	Statinio projekto pavadinimas Sandėliavimo paskirties pastatų (unikalus Nr. 1097-3019-5025 ir unikalus Nr. 1097-3019-5047) ir administracinio pastato (unikalus Nr. 1097-3019-5014) Eišiškių pl. 36, Vilniuje, rekonstravimo projektas	
A 2027	PV	J. Bajorūnaitė	Brežinio pavadinimas
	Arch.	K. Šimkūnaitė	B PASTATAS_ TREČIO IR KETVIRTO AUKŠTŲ PLANAI
			M 1 : 100
LT	Statytojas	UAB "Transtira"	Brežinio žymuo
			2L-2020-16-PP-SA-B-02
			Lapas
			Lapų
			1 1

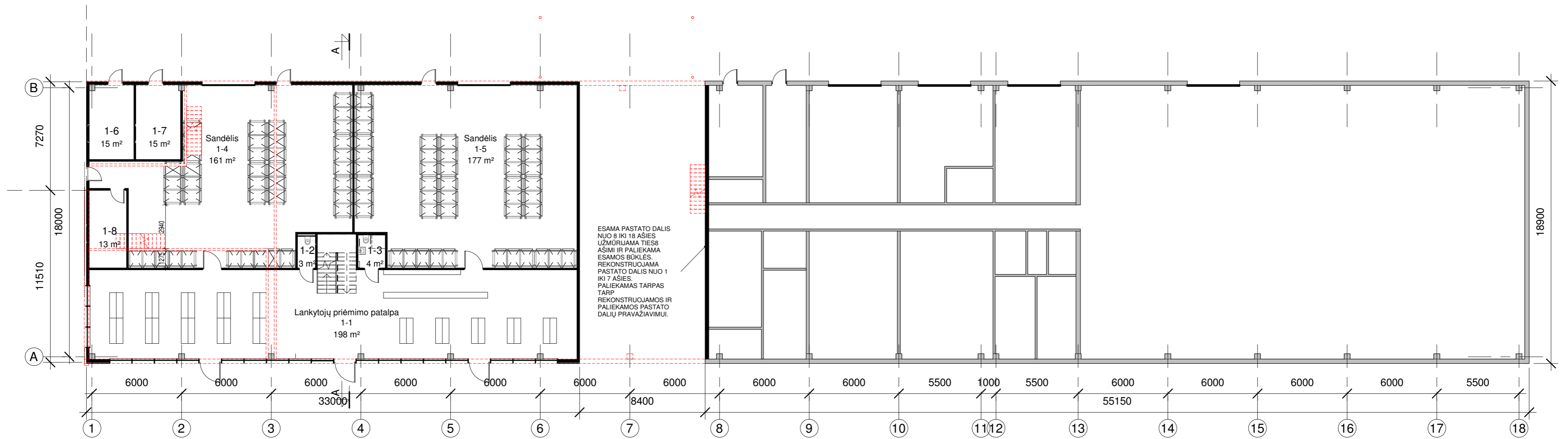


ŽYMĖJIMŲ EKSPLIKACIJA:

- GRIAUNAMOS ATITVAROS
- IŠSAUGOMOS ATITVAROS IR KOLONOS
- NAUJAI PROJEKTUOJAMOS ATITVAROS



0	2021-02-03		Projektiniai pasiūlymai		
Laida	Išleidimo data		Laidos statusas, keitimo priežastys		
Kval. patv. dok. Nr.		Statinio projekto pavadinimas Sandėliavimo paskirties pastatų (unikalus Nr. 1097-3019-5025 ir unikalus Nr. 1097-3019-5047) ir administracinio pastato (unikalus Nr. 1097-3019-5014) Eišiškių pl. 36, Vilniuje, rekonstravimo projektas			
A 2027		PV	J. Bajorūnaitė	Brėžinio pavadinimas	Laida
	Arch.	K. Šimkūnaitė	B PASTATAS_PJŪVIAI A-A IR C-C		0
			M 1 : 100		
LT	Statytojas	Brėžinio žymuo		Lapas	Lapų
	UAB "Transtira"	2L-2020-16-PP-SA-B-04		1	1



PIRMO AUKŠTO PLANAS



ANTRESOLĖS PLANAS

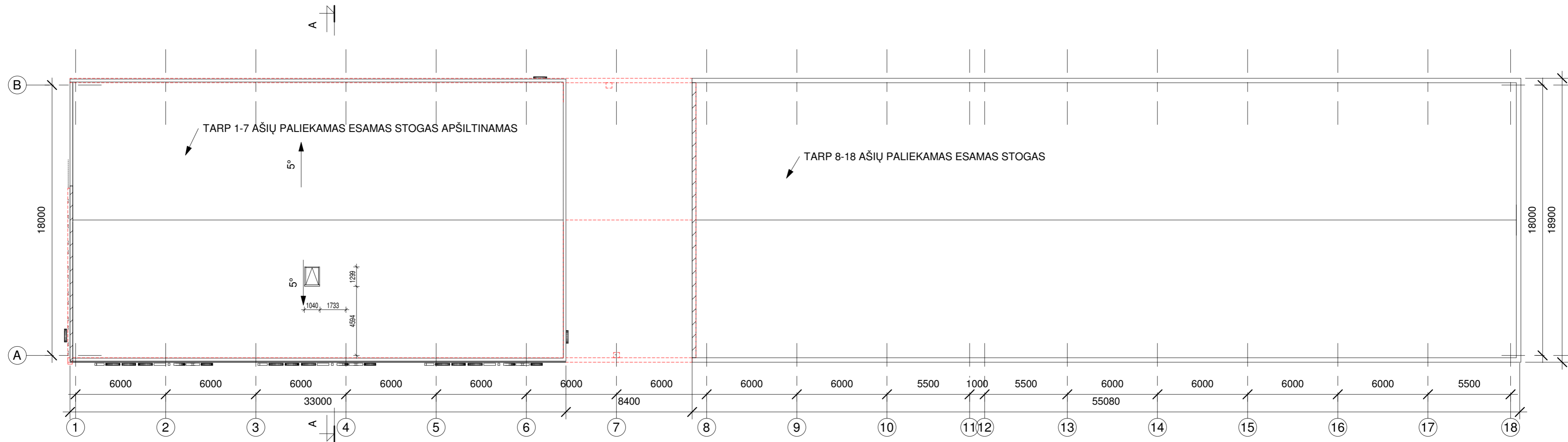
Pirmo aukšto patalpų eksplikacija		
Nr.	Pavadinimas	Plotas
1-1	Lankytojų priėmimo patalpa	197.84 m ²
1-2	WC (neigaliųjų)	2.53 m ²
1-3	WC (neigaliųjų)	4.00 m ²
1-4	Sandėlis	160.58 m ²
1-5	Sandėlis	176.75 m ²
1-6	Šiluminis punktas	14.80 m ²
1-7	Vandens įvado patalpa	14.95 m ²
1-8	Ryšių įvadas	13.02 m ²
		584.47 m ²

Antresolės patalpų eksplikacija		
Nr.	Pavadinimas	Plotas
2-1	Lankytojų priėmimo patalpa	185.35 m ²
2-2	WC	2.47 m ²
2-3	WC	3.75 m ²
		191.57 m ²
		776.04 m ²

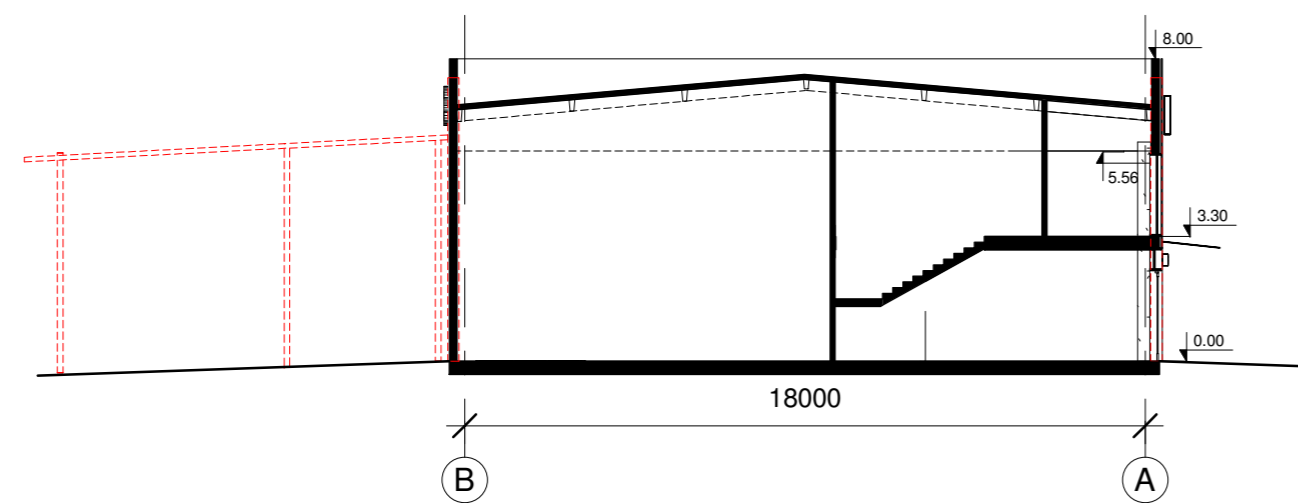
ŽYMĖJIMŲ EKSPLIKACIJA:

- GRIAUNAMOS ATITVAROS
- IŠSAUGOMOS ATITVAROS IR KOLONOS
- NAUJAI PROJEKTUOJAMOS ATITVAROS

0	2021-02-03	Statybos leidimui	
Laida	Išleidimo data	Laidos statusas, keitimo priežastys	
Kval. patv. dok. Nr.	2 UAB „2L Architektai“ Įm.k. 302825424, PVM kodas: LT100007031213, Adresas: Krivių g. 10, LT-01203, Vilnius, Tel.: +37061620988	Statinio projekto pavadinimas Sandėliavimo paskirties pastatų (unikalus Nr. 1097-3019-5025 ir unikalus Nr. 1097-3019-5047) ir administracinio pastato (unikalus Nr. 1097-3019-5014) Eišiškių pl. 36, Vilniuje, rekonstravimo projektas	
A	PV J. Bajorūnaitė	Brėžinio pavadinimas	Laida
	Arch. K. Šimkūnaitė	Pastatas C. Pirmo aukšto ir antresolės planas M As indicated	0
LT	Statytojas UAB "Transtira"	Brėžinio žymuo 2L-2020-11-TDP-SA-01	Lapas Lapų 1 1




STOGO PLANAS



PJŪVIS A-A

ŽYMĖJIMŲ EKSPLIKACIJA:

- GRIAUNAMOS ATITVAROS
- IŠSAUGOMOS ATITVAROS IR KOLONOS
- NAUJAI PROJEKTUOJAMOS ATITVAROS

0	2021-02-03	Statybos leidimui	
Laida	Išleidimo data	Laidos statusas, keitimo priežastys	
Kval. patv. dok. Nr.	 UAB "2L Architektai" Įm.k. 302825424, PVM kodas: LT100007031213, Adresas: Krivių g. 10, LT-01203, Vilnius, Tel. +37061620988	Statinio projekto pavadinimas Sandėliavimo paskirties pastatų (unikalus Nr. 1097-3019-5025 ir unikalus Nr. 1097-3019-5047) ir administracinio pastato (unikalus Nr. 1097-3019-5014) Eišiškių pl. 36, Vilniuje, rekonstravimo projektas	
A	PV	J. Bajorūnaitė	Laida
	Arch.	K. Šimkūnaitė	0
LT	Statytojas	UAB "Transtiros nekilnojamasis turtas"	Brėžinio žymuo 2L-2020-11-TDP-SA-02
			Lapas Lapų
			1 1

PRIEDAI



VILNIAUS MIESTO SAVIVALDYBĖS ADMINISTRACIJA

PRITARIU
Vyriausiasis miesto architektas

(parašas)
201__m._____d.

PROJEKTINIŲ PASIŪLYMŲ RENGIMO UŽDUOTIS

2021 m.
Vilnius

1. Statinio projekto pavadinimas: Sandėliavimo paskirties pastatų (unikalus Nr. 1097-3019-5025 ir Nr. 1097-3019-5047) ir administracinio pastato (unikalus Nr. 1097-3019-5014) Eišiškių pl. 36, Vilniuje, rekonstravimo projektas.

2. Nustatomi žemės sklypo naudojimo reglamentai

2.1.	užstatymo tipas	Laisvo planavimo.
2.2.	užstatymo tankis	Iki 28 proc.
2.3.	užstatymo intensyvumas	Iki 0,31
2.4.	aukštis (m) nuo statinių statybos zonos esamo žemės paviršiaus	Iki 15,00 m
2.5.	maksimali absoliutinė altitudė (m)	Iki 216,00 m
2.6.	aukštų skaičius (nuo–iki)	Iki 1-4 aukštų
2.7.	automobilių stovėjimo vietų skaičius	Numatyti norminį automobilių ir dviračių stovėjimo vietų vadovaujantis STR 2.06.04:2014 „Gatvės ir vietinės reikšmės keliai. Bendrieji reikalavimai“ nuostatomis. Vadovautis Vilniaus miesto savivaldybės tarybos 2018-12-19 sprendimu Nr. 1-1859 patvirtintu Vilniaus miesto savivaldybės darnaus judumo planu ir skatinant judėjimą mieste alternatyviomis priemonėmis, rekomenduojama didinti dviračių stovėjimo vietų skaičių – mažiausiai 10-iai procentų darbuotojų. Aikštelėse numatyti įrengti dviračių įkrovimui prieigas. Visą pastatų eksploatacijai reikalingą infrastruktūrą (automobilių stovėjimo aikšteles tame tarpe) spręsti sklypo ribose.
2.8.	priklausomų želdynų plotas	Ne mažiau kaip 10 procentų sklypo ploto.
2.9.	esamų medžių įvertinimas, taksacija	Aiškinamajame rašte apibūdinti situaciją apie sklype esamus medžius. Jeigu medžių yra – pateikti jų vertinimą. Želdiniai vertinami remiantis Želdynų ir želdinių inventorizavimo ir apskaitos taisyklėmis (Lietuvos Respublikos aplinkos ministro 2008 m. sausio 8 d. įsakymas Nr. D1-5 „Dėl Želdynų ir želdinių inventorizavimo ir apskaitos taisyklių

		patvirtinimo“), pateikiama inventORIZACIJOS kortelė, želdinių vertinimo metodika ir esamų želdinių planas (žr. brėžinių aprašymą, 8 punktas). Darbus gali atlikti kvalifikaciją inventorizuoti medžius ir vertinti jų būklę turintis specialistas. Jeigu medžių nėra – pateikti apie tai informaciją.
--	--	---

3. Kiti reikalavimai

3.1.	architektūrinės išraiškos priemonės: medžiagiškumas, spalva, tūrio formos, proporcijos, mastelis	Koncentruotis į pastatų proporcijas, integralumą, įtaką miestovaizdžiui, ir į pastatų paskirtį. Rasti su gamtine ir urbanistine aplinka derančius architektūrinius ir sklypo tvarkymo sprendinius. Formuoti esamam rajonui būdingą užstatymą darnios architektūros principais. Architektūrinė išraiška bei tūrinis sprendimas kontekstualūs aplinkai. Medžiagiškumas, spalvinis sprendimas, proporcijos, pastatų architektūrinė išraiška turi atitikti Lietuvos Respublikos Architektūros įstatymo 11 str. ir Lietuvos Respublikos Statybos įstatymo 5 str. nustatytus architektūros kokybės kriterijus bei savivaldybės taikomus architektūros kokybės reikalavimus.
3.2.	reikalavimai sklypo sutvarkymui ir apželdinimui	Parengti sklypo sutvarkymo ir apželdinimo sprendinius. Pateikti dėl projektinių sprendinių susidariusį vandeniui laidžių ir nelaidžių dangų santykį. Projektiniais sprendiniais išnagrinėti, įvertinti ir pasiūlyti lietaus vandens sulaikymo sprendinius sklype (laidžios dangos, sulaikymo zonos, infiltracija ir t.t.). Automobilių stovėjimo aikšteles skaidyti želdiniais (medžių ir krūmų bei žolinių augalų juostomis). Želdinių plotus projektuoti taip, kad jie tarnautų lietaus vandens sulaikymo sprendiniams. Aiškinamajame rašte motyvuotai apibūdinti parinktų augalų rūšinę sudėtį, teritorijos sutvarkymo planinės ir erdvinės kompozicijos idėją. Vadovaujantis LR Želdynų įstatymo 19 straipsnio 3 ir 4 punktais, sklypo tvarkymo sprendinius turi formuoti atestuotas želdynų projekto vadovas. Rengiant tolimesnę projekto techninę dokumentaciją vadovautis LR Aplinkos ministro 2007 m. gruodžio 29 d. įsakymu Nr. D1-719 “Dėl atskirųjų ir priklausomųjų Želdynų kūrimo ir tvarkymo projektų rengimo tvarkos aprašo patvirtinimo”. Rengiant sprendinius rekomenduojame vadovautis 2020 m. gruodžio 21 d. Administracijos direktoriaus įsakymu „Dėl sklypo apželdinimo sprendinių projektavimo statinio projekto aplinkotvarkos dalyje metodikos patvirtinimo“ Nr. 30-2909/20.
3.3.	konteksto sąlygojami reikalavimai	Turi atitikti aplinkinį užstatymo kontekstą. Vadovautis STR 2.02.02:2004 „Visuomeninės paskirties statiniai“ ir STR 2.03.02:2005 „Gamybos, pramonės ir sandėliavimo statinių sklypų tvarkymas“ nuostatomis. Turi atitikti aplinkinį užstatymo kontekstą. Patalpų planinė struktūra – atitinkanti jų paskirtį. Užtikrinti reikalavimus, keliamus žmonėms su negalia pagal STR 2.03.01:2019 „Statinių prieinamumas“ bei nepažeisti trečiųjų asmenų interesų. Vadovaujantis STR 1.04.04:2017 „Statinio

		projektavimas, projekto ekspertizė“ 61 punktu, projektiniai pasiūlymai turi būti suderinti su LR statybos įstatymo 14 straipsnio I dalies 13 ir 15 punktuose nurodytais asmenimis.
	reikalavimai susisiekimo ir inžinerinių tinklų plėtrai	Privažiavimas esamas.
3.4.	kiti teritorijų planavimo dokumentuose nustatyti reikalavimai (bendruosiuose, specialiuosiuose planuose)	Vadovautis Vilniaus miesto savivaldybės teritorijos bendrojo plano (TPDR registracija Nr. T00056038) sprendiniais.
3.5.	su projekto įgyvendinimu susijusi būtina viešosios infrastruktūros plėtra	Įvertinti esamus bei perspektyvinius dviračių ir pėsčiųjų takus, pravažiavimus ir plėtos poreikius.
3.6.	projektinių pasiūlymų vaizdinės informacijos parengimas	Vykdyti Vilniaus miesto savivaldybės administracijos direktoriaus 2019-12-16 įsakymo Nr. 30-3178/19 „Dėl projektinių pasiūlymų ir techninio projekto įtraukimo į GIS duomenų bazę ir geoportalą „Vilnius 3D planas“ nuostatas. Objekto projektinius pasiūlymus ir vizualizacijas nustatyta tvarka teikti visuomenės aptarimui pagal STR 1.04.04:2017 „Statinio projektavimas, projekto ekspertizė“ VIII skyriaus nuostatas.

Julijonas Bučelis, tel. 211 2684, julijonas.bucelis@vilnius.lt

Karolis Buivydas, tel. 211 2753, karolis.buivydas@vilnius.lt

Vaiva Deveikienė, tel. 211 2470, vaiva.deveikiene@vilnius.lt

Lietuvos Respublikos viešojo administravimo įstatymo 36 straipsnis: asmuo turi teisę apskūsti viešojo administravimo subjekto priimtą administracinės procedūros sprendimą savo pasirinkimu administracinių ginčų komisijai arba administraciniam teismui įstatymų nustatyta tvarka.

DETALŪS METADUOMENYS

Dokumento sudarytojas (-ai)	Vilniaus miesto savivaldybė 188710061, Konstitucijos pr. 3, LT-09601, Vilnius
Dokumento pavadinimas (antraštė)	DĖL PROJEKTINIŲ PASIŪLYMO RENGIMO UŽDUOTIES TVIRTINIMO EIŠIŠKIŲ PL. 36, VILNIUJE
Dokumento registracijos data ir numeris	2021-02-12 Nr. A659-88/21(3.3.2.26E-VMA)
Dokumento gavimo data ir dokumento gavimo registracijos numeris	–
Dokumento specifikacijos identifikavimo žymuo	ADOC-V1.0
Parašo paskirtis	Pasirašymas
Parašą sukūrusio asmens vardas, pavardė ir pareigos	Mindaugas Pakalnis, Vyriausiojo miesto architekto skyriaus vedėjas, Vyriausiojo miesto architekto skyrius
Sertifikatas išduotas	MINDAUGAS,PAKALNIS LT
Parašo sukūrimo data ir laikas	2021-02-12 12:17:29 (GMT+02:00)
Parašo formatas	XAdES-T
Laiko žymoje nurodytas laikas	2021-02-12 12:17:43 (GMT+02:00)
Informacija apie sertifikavimo paslaugų teikėją	EID-SK 2016, AS Sertifitseerimiskeskus EE
Sertifikato galiojimo laikas	2020-11-03 20:19:13 – 2025-11-02 23:59:59
Informacija apie būdus, naudotus metaduomenų vientisumui užtikrinti	"Registravimas" paskirties metaduomenų vientisumas užtikrintas naudojant "RCSC IssuingCA, VI Registru centras - i.k. 124110246 LT" išduotą sertifikatą "Dokumentų valdymo sistema Avilys, Vilniaus miesto savivaldybės administracija, i.k.188710061 LT", sertifikatas galioja nuo 2018-12-27 14:17:37 iki 2021-12-26 14:17:37
Pagrindinio dokumento priedų skaičius	–
Pagrindinio dokumento priedamų dokumentų skaičius	–
Priedamo dokumento sudarytojas (-ai)	–
Priedamo dokumento pavadinimas (antraštė)	–
Priedamo dokumento registracijos data ir numeris	–
Programinės įrangos, kuria naudojantis sudarytas elektroninis dokumentas, pavadinimas	Dokumentų valdymo sistema „Avilys“, versija 3.5.34
Informacija apie elektroninio dokumento ir elektroninio (-ių) parašo (-ų) tikrinimą (tikrinimo data)	Atitinka specifikacijos keliamus reikalavimus. Visi dokumente esantys elektroniniai parašai galioja (2021-02-12 13:56:04)
Paieškos nuoroda	–
Papildomi metaduomenys	Nuorašą suformavo 2021-02-12 13:56:05 Dokumentų valdymo sistema „Avilys“