

575400

K:P | 0  
40% | 0  
1-2

54992

B | 0  
% | 0  
0-0

Gariūnų g.

Gariūnų g.

~ 0,65 ha

























010100760538

B | 0  
% | 0  
0-0


Gariūnų aklg.


13178

**Sutartiniai ženklai:**

-  Registrų c. sklypai
-  Registrų c. (netikslų mat.) sklypai
-  Registrų c. inž. statiniai
-  MPD suformuoti sklypai
-  Saugomos gamtinės teritorijos
-  Saugomos kultūros vertybės
-  Vandenviečių SAZ
-  Valstybiniai miškai
-  Miškų taksaciniai sklypai
-  DP patvirtintos galiojimo ribos
-  DP preliminarios galiojimo ribos
-  FPP patvirtintos galiojimo ribos
-  FPP preliminarios galiojimo ribos
-  DP/FPP sklypai
-  DP/FPP sklypai rengiami
-  DP patvirtintos RL
-  SP patvirtintos RL
-  DP koncepcijų RL
-  Schemos patvirtintos RL
-  DP rengiamos RL
-  SP rengiamos RL
-  Schemos rengiamos RL
-  Esami dviračių takai
-  Projektiniai dviračių takai

B | 0  
% | 0  
0-0

 Planuojama teritorija

 Stendo vieta

PRIEDAS PRIE 2026 m . \_\_\_\_\_ mėn. d. \_\_\_\_\_ M 1:1500

OBJEKTAS \_\_\_\_\_

IŠTRAUKĄ PARUOŠĖ: \_\_\_\_\_  
SKLYPAS YRA \_\_\_\_\_ SENIŪNIJOJE