



## VILNIAUS MIESTO SAVIVALDYBĖS ADMINISTRACIJOS DIREKTORIUS

### ĮSAKYMAS DĖL LEIDIMO KOREGUOTI AUKŠTŪJŲ PANERIŲ PRAMONINIO RAJONO C ZONOS DETALIOJO PLANO SPRENDINIUS SKLYPUOSE GARIŪNŲ G. 69, GARIŪNŲ G. 71 IR GRETIMOJE TERITORIJOJE INICIJAVIMO SUTARTIES PAGRINDU

Nr.  
Vilnius

Vadovaudamasi Lietuvos Respublikos teritorijų planavimo įstatymo 6 straipsnio 2 ir 3 dalimis, 17 straipsnio 8 ir 9 dalimis, 28 straipsnio 2 dalimi ir Kompleksinio teritorijų planavimo dokumentų rengimo taisyklių, patvirtintų Lietuvos Respublikos aplinkos ministro 2014 m. sausio 2 d. įsakymu Nr. D1-8 „Dėl Kompleksinio teritorijų planavimo dokumentų rengimo taisyklių patvirtinimo“, 315 ir 318 punktais:

1. L e i d ž i u koreguoti Vilniaus miesto tarybos 1999 m. liepos 9 d. sprendimu Nr. 410 „Dėl Aukštųjų Panerių pramoninio rajono C zonos detaliojo plano tvirtinimo“ patvirtinto detaliojo plano (registro Nr. T00054992) sprendinius sklypuose Gariūnų g. 69 (kadastro Nr. 0101/0076:0631), Gariūnų g. 71 (kadastro Nr. 0101/0076:0152) ir gretimoje teritorijoje inicijavimo sutarties pagrindu.

2. N u s t a t a u šiuos planavimo tikslus ir detaliojo plano uždavinius: pakoreguoti gatvių raudonąsias linijas, suformuoti laisvą valstybinę žemę, suplanuoti optimalią urbanistinę struktūrą ir susisiekimo infrastruktūrą, nustatyti teritorijos naudojimo reglamentą vadovaujantis galiojančiais teisės aktais ir Vilniaus miesto savivaldybės teritorijos bendrojo plano sprendiniais (pagal pridedamą miesto plano ištrauką).

3. T v i r t i n u planavimo darbų programą detaliojo planavimo dokumentui rengti (pridedama).

Organizacijos vystymo grupės vadovė,  
vykdanti Administracijos direktoriaus funkcijas

Lina Koriznienė

PATVIRTINTA:  
Vilniaus m. savivaldybės  
administracijos direktoriaus  
2025 m. \_\_\_\_\_ d. įsakymu Nr.

## **PLANAVIMO DARBŲ PROGRAMA DETALIOJO PLANAVIMO DOKUMENTUI KOREGUOTI**

- 1. Planavimo dokumento pavadinimas:** Aukštųjų Panerių pramoninio rajono C zonos detaliojo plano sprendinių koregavimas sklypuose Gariūnų g. 69, Gariūnų g. 71 ir gretimoje teritorijoje.
- 2. Planuojamos teritorijos (sklypų) adresas:** žemės sklypai Gariūnų g. 69 (kadastro Nr. 0101/0076:0631), Gariūnų g. 71 (kadastro Nr. 0101/0076:0152) ir gretima teritorija.
- 3. Planuojamos teritorijos plotas:** apie 6,72 ha.
- 4. Nagrinėjama (numatomų sprendinių įtaką patirianti) teritorija:** esamomis ir koreguojamu detalioju planu suplanuotomis gatvėmis apribotas kvartalas, į kuri patenka planuojama teritorija (pažymėta pridedamoje schemeje).
- 5. Planavimo organizatorius:** Vilniaus miesto savivaldybės administracijos direktorius, Konstitucijos pr. 3, LT-09601, Vilnius, tel. +370 5 211 2000, faks. +370 5 211 2222.
- 6. Planavimo iniciatorius:** juridinis asmuo.
- 7. Rengėjas:** pasirenka planavimo iniciatorius.
- 8. Planavimo pagrindas:** 2025-08-06 planavimo iniciatoriaus prašymas Nr. E674-90/25.
- 9. Planavimo tikslai ir detaliojo plano uždaviniai:** pakoreguoti gatvių raudonąsias linijas, suformuoti laisvą valstybinę žemę, suplanuoti optimalią urbanistinę struktūrą ir susisiekimo infrastruktūrą, nustatyti teritorijos naudojimo reglamentą vadovaujantis galiojančiais teisės aktais ir Vilniaus miesto savivaldybės teritorijos bendrojo plano sprendiniais.
- 10. Keičiami galiojančiame detaliojame plane nustatyti reglamentai (išskyrus Kompleksinio teritorijų planavimo dokumentų rengimo taisyklių 315.1 ir 315.2 papunkčiuose nurodytus atvejus):** tikslinamas teritorijos naudojimo reglamentas, koreguojamos gatvių raudonosios linijos.
- 11. Papildomi planavimo uždaviniai:**
  - įvertinti nagrinėjamos teritorijos (numatomų sprendinių įtaką patiriančios) kraštovaizdį, esamas ir (ar) suplanuotas urbanistines struktūras, inžinerinę infrastruktūrą;
  - atliktų vertinimų, analizių ir pan. pagrindu detalizuoti savivaldybės lygmens bendrajame plane nustatytus teritorijų naudojimo privalomuosius reikalavimus;
  - atlikti reikalingas analizes, tyrimus ir vertinimus bei pateikti papildomą informaciją, reikalingą detaliojo plano sprendiniams paaiškinti ir (ar) įgyvendinti;
  - numatyti priemonės želdynų apsaugai ir naudojimui;

- nurodyti nustatytas ir (ar) nustatyti konkrečias Specialiųjų žemės naudojimo sąlygų įstatyme nurodytas teritorijas, kuriose taikomos specialiosios žemės naudojimo sąlygos;
- vykdyti institucijų išduotose planavimo sąlygose nurodytus reikalavimus.

**12. Papildomi reglamentai:**

- numatomų susisiekiimo komunikacijų, skirstomųjų tinklų, jiems funkcionuoti reikalingų servitutų išdėstymas.

**13. Tyrimai ir galimybių studijos:**

- parengti planuojamos teritorijos topografinį planą;
- planuojamoje teritorijoje atlikti medžių taksaciją (pagal poreikį arboristinį vertinimą);
- atlikti šlaitų analizę;
- atlikti kitus tyrimus bei studijas pagal institucijų sąlygas ir teisės aktus.

**14. SPAV reikalingumas:** nustatomas atliekant SPAV atranką.

**15. Detaliojo plano koncepcijos rengimas:** nerengiama.

**16. Detaliojo planavimo etapai:** parengiamasis, rengimo ir baigiamasis etapai.

**17. Esamos būklės įvertinimo stadija:** atliekama.

**18. Atviras konkursas geriausiai urbanistinei idėjai atrinkti:** nereikalingas.

**19. Sprendinių nepriklausomas ekspertinis vertinimas:** nereikalingas.

**20. Suplanuotų urbanistinių struktūrų vizualizacijos 3D formatu ir maketo parengimas:** Įvertinus esamą būklę ir parengus detaliojo plano sprendinius, sprendinių konkretizavimo stadijoje vyriausiajam architektui įvertinus poreikį, pateikti formuojamų urbanistinių struktūrų maketą ir (ar) 3D modelį, reikalingą detaliojo plano sprendiniams paaiškinti.

**21. Viešumo užtikrinimas:** detaliojo plano koregavimo viešumo procedūros atliekamos teisės aktuose nustatyta tvarka. Jas užtikrina planavimo organizatorius ir jo įgaliotas asmuo.

**22. Informacinio (-ių) stendo (-ų) vieta (-os) ir stendo (-ų) matmenys:** informacinių stendų vietos nurodytos tvirtinamoje miesto plano ištraukoje. Informacinio stendo dydis nemažesnis kaip 1,5 kv. m ploto.

**23. Planavimo terminai:** kol galioja teritorijų planavimo sąlygos.

**24. Derinimo procedūra:** detalųjį planą derinti Topografijos, inžinerinės infrastruktūros, teritorijų planavimo ir statybos elektroninių vartų informacinėje sistemoje (TPS „Vartai“)

**25. Kiti reikalavimai:** trūkstantis planavimui pradinis duomenis organizatorius paveda surinkti rengėjui. Projektą rengti ant skaitmeninių žemėlapių, panaudojant M 1:500 – M1:1000 duomenis. Planavimo organizatorius patvirtintą dokumentą turi užregistruoti Lietuvos Respublikos teritorijų planavimo dokumentų registre.

574400

574600

574800

575000

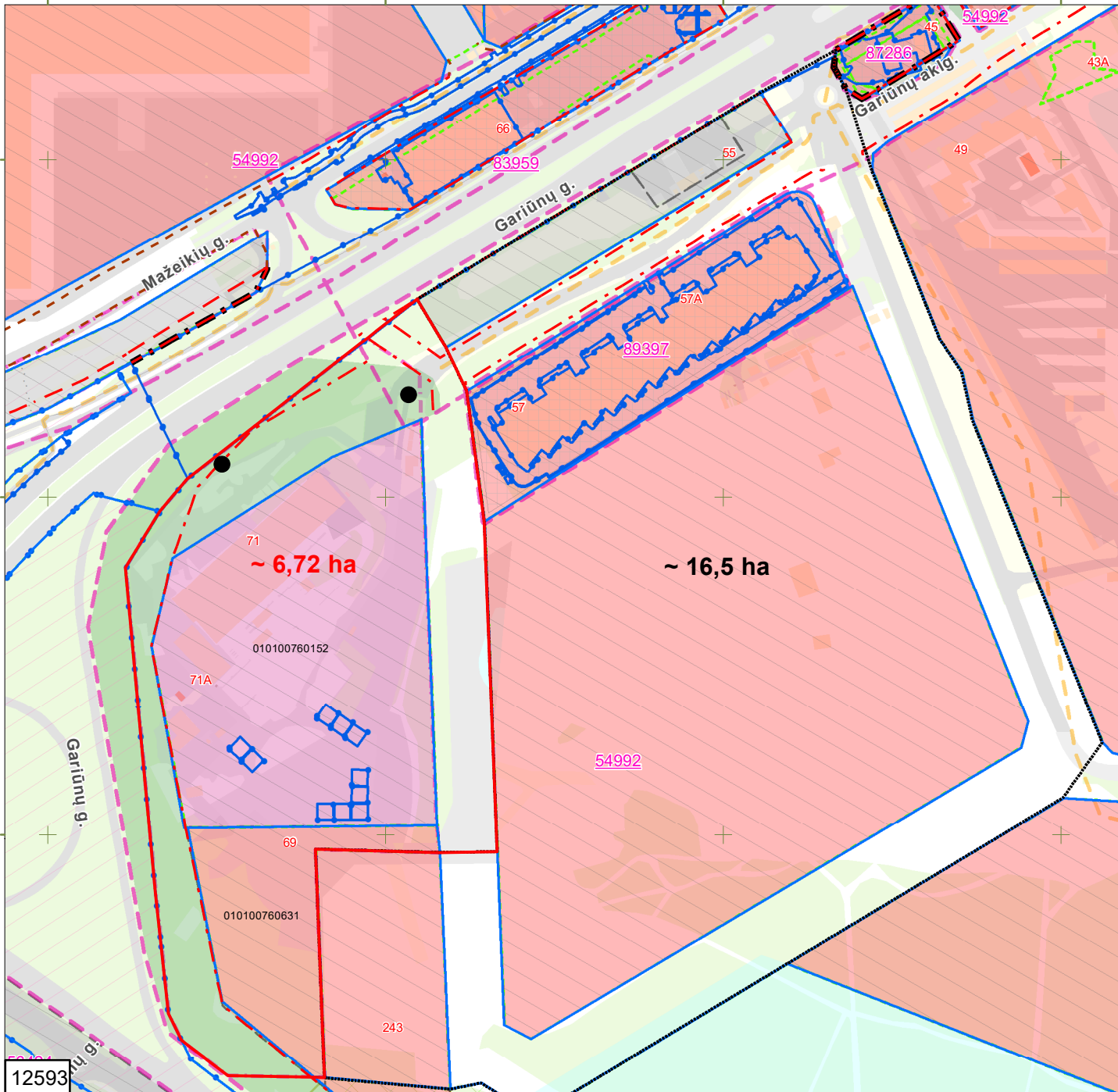
60954600

60954400

60954200

60953800

60953600



12593

**Sutartiniai ženklai:**

- Registrų c. sklypai
- Registrų c. (netikslių mat.) sklypai
- Registrų c. inž. statiniai
- MPD suformuoti sklypai
- Saugomos gamtinės teritorijos
- Saugomos kultūros vertybės
- Vandenviečių SAZ
- Valstybiniai miškai
- Miškų taksaciniai sklypai
- DP patvirtintos galiojimo ribos
- DP preliminarios galiojimo ribos
- FPP patvirtintos galiojimo ribos
- FPP preliminarios galiojimo ribos
- DP/FPP sklypai
- DP/FPP sklypai rengiami
- DP patvirtintos RL
- SP patvirtintos RL
- DP koncepcijų RL
- Schemos patvirtintos RL
- DP rengiamos RL
- SP rengiamos RL
- Schemos rengiamos RL
- Esami dviračių takai
- Projektiniai dviračių takai

- Nagrinėjama teritorija
- Planuojama teritorija
- Stendo vieta

PRIEDAS PRIE 2025 m . \_\_\_\_\_ mėn. \_\_\_ d. M 1:3500

OBJEKTAS \_\_\_\_\_

\_\_\_\_\_

IŠTRAUKĄ PARUOŠĖ: \_\_\_\_\_

SKLYPAS YRA \_\_\_\_\_ SENIŪNIJOJE

**DETALŪS METADUOMENYS**

<b>Dokumento sudarytojas (-ai)</b>	Vilniaus miesto savivaldybė 188710061, Konstitucijos pr. 3, LT-09601, Vilnius
<b>Dokumento pavadinimas (antraštė)</b>	DĖL LEIDIMO KOREGUOTI AUKŠTŪJŲ PANERIŲ PRAMONINIO RAJONO C ZONOS DETALIOJO PLANO SPRENDINIUS SKLYPUOSE GARIŪNŲ G. 69, GARIŪNŲ G. 71 IR GRETIMOJE TERITORIJOJE INICIJAVIMO SUTARTIES PAGRINDU
<b>Dokumento registracijos data ir numeris</b>	2025-09-24 Nr. 30-2468/25
<b>Dokumento gavimo data ir dokumento gavimo registracijos numeris</b>	–
<b>Dokumento specifikacijos identifikavimo žymuo</b>	ADOC-V1.0
<b>Parašo paskirtis</b>	Pasirašymas
<b>Parašą sukūrusio asmens vardas, pavardė ir pareigos</b>	Lina Koriznienė, Organizacijos vystymo grupės vadovė, vykdanči Administracijos direktoriaus funkcijas, Administracijos direktorius
<b>Sertifikatas išduotas</b>	LINA KORIZNIENĖ, Vilniaus miesto savivaldybės administracija LT
<b>Parašo sukūrimo data ir laikas</b>	2025-09-24 09:54:35 (GMT+03:00)
<b>Parašo formatas</b>	XAdES-T
<b>Laiko žyme nurodytas laikas</b>	2025-09-24 09:54:36 (GMT+03:00)
<b>Informacija apie sertifikavimo paslaugų teikėją</b>	ADIC CA ECC, Asmens dokumentu israsymo centras prie LR VRM LT
<b>Sertifikato galiojimo laikas</b>	2024-06-18 10:06:31 – 2028-06-17 10:06:31
<b>Informacija apie būdus, naudotus metaduomenų vientisumui užtikrinti</b>	"Registravimas" paskirties metaduomenų vientisumas užtikrintas naudojant "RCSC IssuingCA-2, VI Registru Centras - i.k. 124110246 LT" išduotą sertifikatą "Dokumentų valdymo sistema Avily, Vilniaus miesto savivaldybės administracija, į.k. 188710061 LT", sertifikatas galioja nuo 2024-12-18 11:49:40 iki 2027-12-18 11:49:40
<b>Pagrindinio dokumento priedų skaičius</b>	2
<b>Pagrindinio dokumento pridedamų dokumentų skaičius</b>	–
<b>Priedamo dokumento sudarytojas (-ai)</b>	–
<b>Priedamo dokumento pavadinimas (antraštė)</b>	–
<b>Priedamo dokumento registracijos data ir numeris</b>	–
<b>Programinės įrangos, kuria naudojantis sudarytas elektroninis dokumentas, pavadinimas</b>	Dokumentų valdymo sistema „Avily“, versija 3.5.84.1
<b>Informacija apie elektroninio dokumento ir elektroninio (-ių) parašo (-ų) tikrinimą (tikrinimo data)</b>	Atitinka specifikacijos keliamus reikalavimus. Visi dokumente esantys elektroniniai parašai galioja (2025-09-24 12:41:00)
<b>Paieškos nuoroda</b>	–
<b>Papildomi metaduomenys</b>	Nuorašą suformavo 2025-09-24 12:41:00 Dokumentų valdymo sistema „Avily“

**TERITORIJŲ PLANAVIMO PROCESO INICIJAVIMO SUTARTIS**

202 m. d. Nr.  
Vilnius

Vilniaus miesto savivaldybės administracija, esanti Konstitucijos pr. 3, LT-09601, Vilniuje, kodas 188710061 (toliau – **Planavimo organizatorius**), atstovaujama Organizacijos vystymo grupės vadovės, vykdančios Administracijos direktoriaus funkcijas Linos Koriznienės, ir UAB „Ecoservice“, į. k. 123044722, (toliau – **Planavimo iniciatorius**), [redacted] [redacted] (toliau – **Šalys**), susitarė ir sudarė šią sutartį.

**1. SUTARTIES DALYKAS**

1.1. Šiuo Šalys susitaria dėl sklypų Gariūnų g. 69 (kadastru Nr. 0101/0076:0631), Gariūnų g. 71 (kadastru Nr. 0101/0076:0152) ir gretimos teritorijos (toliau – **Planuojama teritorija**) teritorijų planavimo proceso inicijavimo, tai yra dėl Vilniaus miesto tarybos 1999 m. liepos 9 d. sprendimu Nr. 410 „Dėl Aukštųjų Panerių pramoninio rajono C zonos detaliojo plano tvirtinimo“ patvirtinto detaliojo plano (registro Nr. T00054992) koregavimo (toliau – **Teritorijų planavimo dokumentas**) proceso inicijavimo, rengimo ir finansavimo.

Pagrindas:

Vilniaus miesto savivaldybės administracijos direktoriaus 2025 m. rugsėjo 24 d. įsakymas Nr. 30-2468/25 „Dėl leidimo koreguoti Aukštųjų Panerių pramoninio rajono C zonos detaliojo plano sprendinius sklypuose Gariūnų g. 69, Gariūnų g. 71 ir gretimoje teritorijoje inicijavimo sutarties pagrindu“ (pridedama).

**2. PLANAVIMO TIKSLAI**

2.1. Pakoreguoti gatvių raudonąsias linijas, suformuoti laisvą valstybinę žemę, suplanuoti optimalią urbanistinę struktūrą ir susisiekimo infrastruktūrą, nustatyti teritorijos naudojimo reglamentą vadovaujantis galiojančiais teisės aktais ir Vilniaus miesto savivaldybės teritorijos bendrojo plano sprendiniais.

**3. PLANAVIMO INICIATORIAUS TEISĖS IR PAREIGOS**

3.1. Sutarties 4.5 punkte nurodytu pagrindu parengti Teritorijų planavimo dokumentą pagal Lietuvos Respublikos įstatymuose ir kituose teisės aktuose nustatytus reikalavimus.

3.2. Savo lėšomis finansuoti Teritorijų planavimo dokumento rengimą ir atitinkamai pasirinkti Teritorijų planavimo dokumento rengėją.

3.3. Sutarties 4.5. nurodytu pagrindu kreiptis į aplinkos ministro įsakymu patvirtintose Kompleksinio teritorijų planavimo dokumentų rengimo taisyklėse ir atitinkamose specialiojo teritorijų planavimo dokumentų rengimo taisyklėse nurodytas institucijas, kad jos pateiktų Teritorijų planavimo dokumentui teritorijų planavimo sąlygas, kaip numatyta Lietuvos Respublikos teritorijų planavimo įstatyme ir kituose teritorijų planavimą reglamentuojančiuose teisės aktuose.

3.4. Sutarties 4.5. nurodytu pagrindu teikti Teritorijų planavimo dokumento projektą viešinti, derinti, tikrinti ir tvirtinti Lietuvos Respublikos teritorijų planavimo įstatymo ir kitų teritorijų planavimą reglamentuojančių teisės aktų nustatyta tvarka.

3.5. Bendradarbiauti su Planavimo organizatoriumi, operatyviai teikti informaciją ir (ar) duomenis, kurių reikia Teritorijų planavimo dokumento organizavimo.

#### **4. PLANAVIMO ORGANIZATORIAUS TEISĖS IR PAREIGOS**

4.1. Bendradarbiauti su Planavimo iniciatoriumi, operatyviai teikti informaciją ir (ar) duomenis, kurių reikia Teritorijų planavimo dokumentui rengti, derinti ir tikrinti.

4.2. Bendradarbiauti su Planavimo iniciatoriumi viešinant teritorijų planavimo procesą Lietuvos Respublikos teritorijų planavimo dokumentų rengimo ir teritorijų planavimo proceso valstybinės priežiūros informacinėje sistemoje, savivaldybės interneto svetainėje, seniūnijos, kuriai rengiamas teritorijų planavimo dokumentas, skelbimų lentoje, nagrinėjant ir aptariant pasiūlymus dėl teritorijų planavimo dokumentų, dalyvaujant jų viešame svarstyme.

4.3. Teritorijų planavimo dokumento derinimo procedūras vykdyti laikantis Lietuvos Respublikos teritorijų planavimo įstatyme ir kituose teisės aktuose nustatytų terminų.

4.4. Teritorijų planavimo dokumentą patvirtinti laikantis Lietuvos Respublikos teritorijų planavimo įstatyme ir kituose teisės aktuose nustatytų terminų, kai planavimo organizatorius yra ši Teritorijų planavimo dokumentą tvirtinantis subjektas.

4.5. Sudarydamas šią sutartį, planavimo organizatorius suteikia planavimo iniciatoriui įgaliojimą Teritorijų planavimo dokumento rengimo metu planavimo organizatoriaus vardu kreiptis į aplinkos ministro įsakymu patvirtintose Kompleksinio teritorijų planavimo dokumentų rengimo taisyklėse ir atitinkamose specialiojo teritorijų planavimo dokumentų rengimo taisyklėse nurodytas institucijas, kad jos pateiktų teritorijų planavimo sąlygas, teikti Teritorijų planavimo dokumento projektą viešinti, derinti, tikrinti ir tvirtinti Lietuvos Respublikos teritorijų planavimo įstatymo ir kitų teisės aktų nustatyta tvarka, asmeniškai informuoti sklypų patenkančių į planuojamą teritoriją savininkus, nuomininkus ir/ar naudotojus, atlikti kitus būtinus veiksmus, pasirašyti prašymus ir dokumentus, kurių reikia Teritorijų planavimo dokumentui rengti, derinti, tikrinti ir patvirtinti teisės aktų nustatyta tvarka.

4.6. Planavimo organizatorius atsakingas už oficialaus informacinio pranešimo apie Teritorijų planavimo dokumento patvirtinimą paskelbimą jį tvirtinančios institucijos interneto svetainėje ir Lietuvos Respublikos teritorijų planavimo dokumentų rengimo ir teritorijų planavimo proceso valstybinės priežiūros informacinėje sistemoje.

#### **5. ŠALIŲ ATSAKOMYBĖ**

5.1. Šalis, pažeidusi sutarties sąlygas, atsako Lietuvos Respublikos įstatymų nustatyta tvarka.

5.2. Planavimo organizatorius neatsako už pasekmes, atsiradusias neparengus ar nepatvirtinus Teritorijų planavimo dokumento, nurodyto sutarties 1.1 punkte.

5.3. Kiekvieną ginčą, nesutarimą ar reikalavimą, kylantį iš šios sutarties ar susijusį su šia sutartimi, jos sudarymu, galiojimu, vykdymu, pažeidimu, nutraukimu, sutarties šalys spęs derybomis. Ginčo, nesutarimo ar reikalavimo nepavykus išspręsti derybomis, ginčas bus sprendžiamas teisme pagal Planavimo organizatoriaus buveinės vietą.

#### **6. SUTARTIES GALIOJIMO TERMINAS IR NUTRAUKIMO SĄLYGOS**

6.1. Sutartis įsigalioja nuo jos pasirašymo dienos ir galioja iki Teritorijų planavimo dokumento tvirtinimo dienos, tačiau ne ilgiau kaip 7 metus nuo šios sutarties pasirašymo dienos.

6.2. Šalių teisės ir pareigos baigiasi pasibaigus sutarties galiojimo terminui (jeigu kitaip nenumatyta sutartyje).

6.3. Sutartis šalių rašytiniu susitarimu gali būti keičiama, gali būti vieneriems metams pratęsiamas sutartyje nurodytas galiojimo terminas ar sutartis nutraukiama.

6.4. Kuriai nors vienai iš šalių pažeidus sutartį ir nepašalinus pažeidimo per papildomą 30 darbo dienų nuo įspėjimo apie pažeidimo padarymą pateikimo dienos terminą, kita šalis turi teisę nutraukti sutartį vienašališkai ir reikalauti iš pažeidusios sutartį šalies atlyginti nuostolius.

## 7. KITOS SĄLYGOS

7.1. Iki šios teritorijų planavimo proceso inicijavimo sutarties pasirašymo planavimo iniciatorius privalo būti sumokėjęs visus jam priklausančius mokėti žemės ar valstybinės žemės nuomos mokesčius.

7.2. Sutartis sudaryta 1 (vienu) egzemplioriumi ir pasirašoma kvalifikuotais elektroniniais parašais.

7.3. Sutartis skelbiama viešai planavimo organizatoriaus interneto svetainėje ir Lietuvos Respublikos teritorijų planavimo dokumentų rengimo ir teritorijų planavimo proceso valstybinės priežiūros informacinėje sistemoje.

### Planavimo organizatorius

Vilniaus miesto savivaldybės administracija  
Konstitucijos pr. 3, LT-09601 Vilnius  
Tel.: +370 5 211 2000  
El. paštas: [savivaldybe@vilnius.lt](mailto:savivaldybe@vilnius.lt)

### Planavimo iniciatorius

UAB „Ecoservice“

Tel.:

El. paštas:

Organizacijos vystymo grupės vadovė, vykdanči  
Administracijos direktoriaus funkcijas  
Lina Koriznienė



## VILNIAUS MIESTO SAVIVALDYBĖS ADMINISTRACIJOS DIREKTORIUS

### ĮSAKYMAS DĖL LEIDIMO KOREGUOTI AUKŠTŪJŲ PANERIŲ PRAMONINIO RAJONO C ZONOS DETALIOJO PLANO SPRENDINIUS SKLYPUOSE GARIŪNŲ G. 69, GARIŪNŲ G. 71 IR GRETIMOJE TERITORIJOJE INICIJAVIMO SUTARTIES PAGRINDU

Nr.  
Vilnius

Vadovaudamasi Lietuvos Respublikos teritorijų planavimo įstatymo 6 straipsnio 2 ir 3 dalimis, 17 straipsnio 8 ir 9 dalimis, 28 straipsnio 2 dalimi ir Kompleksinio teritorijų planavimo dokumentų rengimo taisyklių, patvirtintų Lietuvos Respublikos aplinkos ministro 2014 m. sausio 2 d. įsakymu Nr. D1-8 „Dėl Kompleksinio teritorijų planavimo dokumentų rengimo taisyklių patvirtinimo“, 315 ir 318 punktais:

1. L e i d ž i u koreguoti Vilniaus miesto tarybos 1999 m. liepos 9 d. sprendimu Nr. 410 „Dėl Aukštųjų Panerių pramoninio rajono C zonos detaliojo plano tvirtinimo“ patvirtinto detaliojo plano (registro Nr. T00054992) sprendinius sklypuose Gariūnų g. 69 (kadastro Nr. 0101/0076:0631), Gariūnų g. 71 (kadastro Nr. 0101/0076:0152) ir gretimoje teritorijoje inicijavimo sutarties pagrindu.

2. N u s t a t a u šiuos planavimo tikslus ir detaliojo plano uždavinius: pakoreguoti gatvių raudonąsias linijas, suformuoti laisvą valstybinę žemę, suplanuoti optimalią urbanistinę struktūrą ir susisiekimo infrastruktūrą, nustatyti teritorijos naudojimo reglamentą vadovaujantis galiojančiais teisės aktais ir Vilniaus miesto savivaldybės teritorijos bendrojo plano sprendiniais (pagal pridedamą miesto plano ištrauką).

3. T v i r t i n u planavimo darbų programą detaliojo planavimo dokumentui rengti (pridedama).

Organizacijos vystymo grupės vadovė,  
vykdanti Administracijos direktoriaus funkcijas

Lina Koriznienė

PATVIRTINTA:  
Vilniaus m. savivaldybės  
administracijos direktoriaus  
2025 m. \_\_\_\_\_ d. įsakymu Nr.

## **PLANAVIMO DARBŲ PROGRAMA DETALIOJO PLANAVIMO DOKUMENTUI KOREGUOTI**

- 1. Planavimo dokumento pavadinimas:** Aukštųjų Panerių pramoninio rajono C zonos detaliojo plano sprendinių koregavimas sklypuose Gariūnų g. 69, Gariūnų g. 71 ir gretimoje teritorijoje.
- 2. Planuojamos teritorijos (sklypų) adresas:** žemės sklypai Gariūnų g. 69 (kadastro Nr. 0101/0076:0631), Gariūnų g. 71 (kadastro Nr. 0101/0076:0152) ir gretima teritorija.
- 3. Planuojamos teritorijos plotas:** apie 6,72 ha.
- 4. Nagrinėjama (numatomų sprendinių įtaką patirianti) teritorija:** esamomis ir koreguojamu detalioju planu suplanuotomis gatvėmis apribotas kvartalas, į kuri patenka planuojama teritorija (pažymėta pridedamoje schemeje).
- 5. Planavimo organizatorius:** Vilniaus miesto savivaldybės administracijos direktorius, Konstitucijos pr. 3, LT-09601, Vilnius, tel. +370 5 211 2000, faks. +370 5 211 2222.
- 6. Planavimo iniciatorius:** juridinis asmuo.
- 7. Rengėjas:** pasirenka planavimo iniciatorius.
- 8. Planavimo pagrindas:** 2025-08-06 planavimo iniciatoriaus prašymas Nr. E674-90/25.
- 9. Planavimo tikslai ir detaliojo plano uždaviniai:** pakoreguoti gatvių raudonąsias linijas, suformuoti laisvą valstybinę žemę, suplanuoti optimalią urbanistinę struktūrą ir susisiekimo infrastruktūrą, nustatyti teritorijos naudojimo reglamentą vadovaujantis galiojančiais teisės aktais ir Vilniaus miesto savivaldybės teritorijos bendrojo plano sprendiniais.
- 10. Keičiami galiojančiame detaliojame plane nustatyti reglamentai (išskyrus Kompleksinio teritorijų planavimo dokumentų rengimo taisyklių 315.1 ir 315.2 papunkčiuose nurodytus atvejus):** tikslinamas teritorijos naudojimo reglamentas, koreguojamos gatvių raudonosios linijos.
- 11. Papildomi planavimo uždaviniai:**
  - įvertinti nagrinėjamos teritorijos (numatomų sprendinių įtaką patiriančios) kraštovaizdį, esamas ir (ar) suplanuotas urbanistines struktūras, inžinerinę infrastruktūrą;
  - atliktų vertinimų, analizių ir pan. pagrindu detalizuoti savivaldybės lygmens bendrajame plane nustatytus teritorijų naudojimo privalomuosius reikalavimus;
  - atlikti reikalingas analizes, tyrimus ir vertinimus bei pateikti papildomą informaciją, reikalingą detaliojo plano sprendiniams paaiškinti ir (ar) įgyvendinti;
  - numatyti priemonės želdynų apsaugai ir naudojimui;

- nurodyti nustatytas ir (ar) nustatyti konkrečias Specialiųjų žemės naudojimo sąlygų įstatyme nurodytas teritorijas, kuriose taikomos specialiosios žemės naudojimo sąlygos;
- vykdyti institucijų išduotose planavimo sąlygose nurodytus reikalavimus.

**12. Papildomi reglamentai:**

- numatomų susisiekiimo komunikacijų, skirstomųjų tinklų, jiems funkcionuoti reikalingų servitutų išdėstymas.

**13. Tyrimai ir galimybių studijos:**

- parengti planuojamos teritorijos topografinį planą;
- planuojamoje teritorijoje atlikti medžių taksaciją (pagal poreikį arboristinį vertinimą);
- atlikti šlaitų analizę;
- atlikti kitus tyrimus bei studijas pagal institucijų sąlygas ir teisės aktus.

**14. SPAV reikalingumas:** nustatomas atliekant SPAV atranką.

**15. Detaliojo plano koncepcijos rengimas:** nerengiama.

**16. Detaliojo planavimo etapai:** parengiamasis, rengimo ir baigiamasis etapai.

**17. Esamos būklės įvertinimo stadija:** atliekama.

**18. Atviras konkursas geriausiai urbanistinei idėjai atrinkti:** nereikalingas.

**19. Sprendinių nepriklausomas ekspertinis vertinimas:** nereikalingas.

**20. Suplanuotų urbanistinių struktūrų vizualizacijos 3D formatu ir maketo parengimas:** Įvertinus esamą būklę ir parengus detaliojo plano sprendinius, sprendinių konkretizavimo stadijoje vyriausiajam architektui įvertinus poreikį, pateikti formuojamų urbanistinių struktūrų maketą ir (ar) 3D modelį, reikalingą detaliojo plano sprendiniams paaiškinti.

**21. Viešumo užtikrinimas:** detaliojo plano koregavimo viešumo procedūros atliekamos teisės aktuose nustatyta tvarka. Jas užtikrina planavimo organizatorius ir jo įgaliotas asmuo.

**22. Informacinio (-ių) stendo (-ų) vieta (-os) ir stendo (-ų) matmenys:** informacinių stendų vietos nurodytos tvirtinamoje miesto plano ištraukoje. Informacinio stendo dydis nemažesnis kaip 1,5 kv. m ploto.

**23. Planavimo terminai:** kol galioja teritorijų planavimo sąlygos.

**24. Derinimo procedūra:** detalųjį planą derinti Topografijos, inžinerinės infrastruktūros, teritorijų planavimo ir statybos elektroninių vartų informacinėje sistemoje (TPS „Vartai“)

**25. Kiti reikalavimai:** trūkstantis planavimui pradinis duomenis organizatorius paveda surinkti rengėjui. Projektą rengti ant skaitmeninių žemėlapių, panaudojant M 1:500 – M1:1000 duomenis. Planavimo organizatorius patvirtintą dokumentą turi užregistruoti Lietuvos Respublikos teritorijų planavimo dokumentų registre.

574400

574600

574800

575000

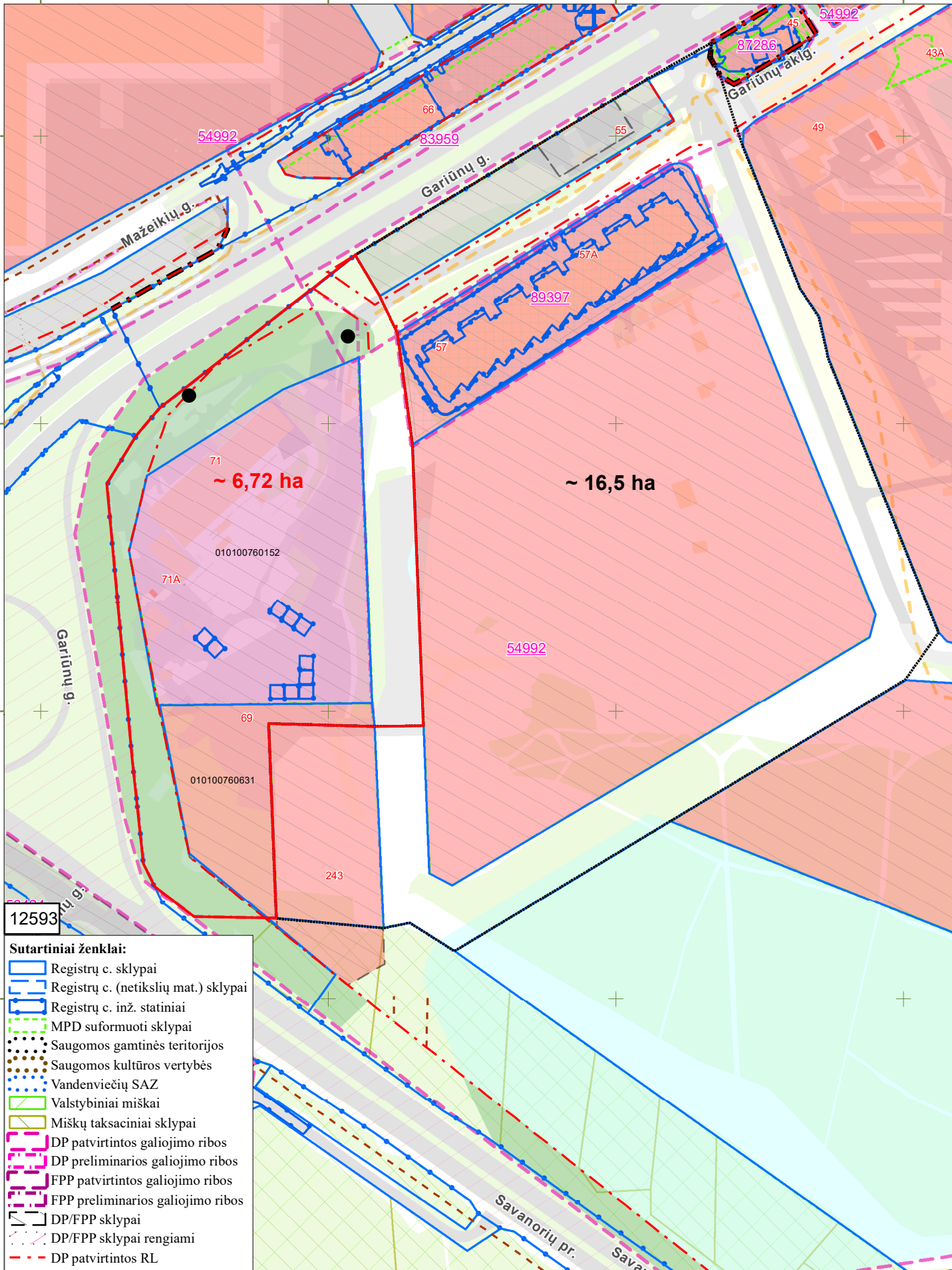
6095460

6095440

6095220

6095000

6097800



12593

**Sutartiniai ženklai:**

- Registrų c. sklypai
- Registrų c. (netikslių mat.) sklypai
- Registrų c. inž. statiniai
- MPD suformuoti sklypai
- Saugomos gamtinės teritorijos
- Saugomos kultūros vertybės
- Vandenviečių SAZ
- Valstybiniai miškai
- Miškų taksaciniai sklypai
- DP patvirtintos galiojimo ribos
- DP preliminarios galiojimo ribos
- FPP patvirtintos galiojimo ribos
- FPP preliminarios galiojimo ribos
- DP/FPP sklypai
- DP/FPP sklypai rengiami
- DP patvirtintos RL
- SP patvirtintos RL
- DP koncepcijų RL
- Schemos patvirtintos RL
- DP rengiamos RL
- SP rengiamos RL
- Schemos rengiamos RL
- Esami dviračių takai
- Projektiniai dviračių takai
- Nagrinėjama teritorija
- Planuojama teritorija
- Stendo vieta

PRIEDAS PRIE 2025 m . \_\_\_\_\_ mėn. \_\_\_ d. M 1:3500

OBJEKTAS \_\_\_\_\_

\_\_\_\_\_

IŠTRAUKĄ PARUOŠĖ: \_\_\_\_\_

SKLYPAS YRA \_\_\_\_\_ SENIŪNIJOJE

**DETALŪS METADUOMENYS**

<b>Dokumento sudarytojas (-ai)</b>	Vilniaus miesto savivaldybė 188710061, Konstitucijos pr. 3, LT-09601, Vilnius
<b>Dokumento pavadinimas (antraštė)</b>	DĖL LEIDIMO KOREGUOTI AUKŠTŪJŲ PANERIŲ PRAMONINIO RAJONO C ZONOS DETALIOJO PLANO SPRENDINIUS SKLYPUOSE GARIŪNŲ G. 69, GARIŪNŲ G. 71 IR GRETIMOJE TERITORIJOJE INICIJAVIMO SUTARTIES PAGRINDU
<b>Dokumento registracijos data ir numeris</b>	2025-09-24 Nr. 30-2468/25
<b>Dokumento gavimo data ir dokumento gavimo registracijos numeris</b>	–
<b>Dokumento specifikacijos identifikavimo žymuo</b>	ADOC-V1.0
<b>Parašo paskirtis</b>	Pasirašymas
<b>Parašą sukūrusio asmens vardas, pavardė ir pareigos</b>	Lina Koriznienė, Organizacijos vystymo grupės vadovė, vykdanči Administracijos direktoriaus funkcijas, Administracijos direktorius
<b>Sertifikatas išduotas</b>	LINA KORIZNIENĖ, Vilniaus miesto savivaldybės administracija LT
<b>Parašo sukūrimo data ir laikas</b>	2025-09-24 09:54:35 (GMT+03:00)
<b>Parašo formatas</b>	XAdES-T
<b>Laiko žyme nurodytas laikas</b>	2025-09-24 09:54:36 (GMT+03:00)
<b>Informacija apie sertifikavimo paslaugų teikėją</b>	ADIC CA ECC, Asmens dokumentu israsymo centras prie LR VRM LT
<b>Sertifikato galiojimo laikas</b>	2024-06-18 10:06:31 – 2028-06-17 10:06:31
<b>Informacija apie būdus, naudotus metaduomenų vientisumui užtikrinti</b>	"Registravimas" paskirties metaduomenų vientisumas užtikrintas naudojant "RCSC IssuingCA-2, VI Registru Centras - i.k. 124110246 LT" išduotą sertifikatą "Dokumentų valdymo sistema Avily, Vilniaus miesto savivaldybės administracija, į.k. 188710061 LT", sertifikatas galioja nuo 2024-12-18 11:49:40 iki 2027-12-18 11:49:40
<b>Pagrindinio dokumento priedų skaičius</b>	2
<b>Pagrindinio dokumento pridedamų dokumentų skaičius</b>	–
<b>Priedamo dokumento sudarytojas (-ai)</b>	–
<b>Priedamo dokumento pavadinimas (antraštė)</b>	–
<b>Priedamo dokumento registracijos data ir numeris</b>	–
<b>Programinės įrangos, kuria naudojantis sudarytas elektroninis dokumentas, pavadinimas</b>	Dokumentų valdymo sistema „Avily“, versija 3.5.84.1
<b>Informacija apie elektroninio dokumento ir elektroninio (-ių) parašo (-ų) tikrinimą (tikrinimo data)</b>	Atitinka specifikacijos keliamus reikalavimus. Visi dokumente esantys elektroniniai parašai galioja (2025-09-24 12:41:00)
<b>Paieškos nuoroda</b>	–
<b>Papildomi metaduomenys</b>	Nuorašą suformavo 2025-09-24 12:41:00 Dokumentų valdymo sistema „Avily“

**DETALŪS METADUOMENYS**

<b>Dokumento sudarytojas (-ai)</b>	Vilniaus miesto savivaldybė 188710061, Konstitucijos pr. 3, LT-09601, Vilnius
<b>Dokumento pavadinimas (antraštė)</b>	TERITORIJŲ PLANAVIMO PROCESO INICIJAVIMO SUTARTIS
<b>Dokumento registracijos data ir numeris</b>	2025-09-26 Nr. A615-106/25
<b>Dokumento gavimo data ir dokumento gavimo registracijos numeris</b>	–
<b>Dokumento specifikacijos identifikavimo žymuo</b>	ADOC-V1.0
<b>Parašo paskirtis</b>	Pasirašymas
<b>Parašą sukūrusio asmens vardas, pavardė ir pareigos</b>	<input type="text"/> atstovas, UAB „Ecoservice“
<b>Sertifikatas išduotas</b>	<input type="text"/> LT
<b>Parašo sukūrimo data ir laikas</b>	2025-09-26 10:48:19 (GMT+03:00)
<b>Parašo formatas</b>	XAdES-T
<b>Laiko žymoje nurodytas laikas</b>	2025-09-26 10:48:39 (GMT+03:00)
<b>Informacija apie sertifikavimo paslaugų teikėją</b>	EID-SK 2016, AS Sertifitseerimiskeskus EE
<b>Sertifikato galiojimo laikas</b>	2021-03-30 13:51:33 – 2026-03-29 23:59:59
<b>Parašo paskirtis</b>	Pasirašymas
<b>Parašą sukūrusio asmens vardas, pavardė ir pareigos</b>	Lina Koriznienė, Organizacijos vystymo grupės vadovė, vykdanči Administracijos direktoriaus funkcijas, Administracijos direktorius
<b>Sertifikatas išduotas</b>	LINA KORIZNIENĖ, Vilniaus miesto savivaldybės administracija LT
<b>Parašo sukūrimo data ir laikas</b>	2025-09-26 12:12:42 (GMT+03:00)
<b>Parašo formatas</b>	XAdES-T
<b>Laiko žymoje nurodytas laikas</b>	2025-09-26 12:12:43 (GMT+03:00)
<b>Informacija apie sertifikavimo paslaugų teikėją</b>	ADIC CA ECC, Asmens dokumentu israsymo centras prie LR VRM LT
<b>Sertifikato galiojimo laikas</b>	2024-06-18 10:06:31 – 2028-06-17 10:06:31
<b>Informacija apie būdus, naudotus metaduomenų vientisumui užtikrinti</b>	"Registravimas" paskirties metaduomenų vientisumas užtikrintas naudojant "RCSC IssuingCA-2, VI Registru Centras - i.k. 124110246 LT" išduotą sertifikatą "Dokumentų valdymo sistema Avilys, Vilniaus miesto savivaldybės administracija, į.k. 188710061 LT", sertifikatas galioja nuo 2024-12-18 11:49:40 iki 2027-12-18 11:49:40
<b>Pagrindinio dokumento priedų skaičius</b>	1
<b>Pagrindinio dokumento priedamų dokumentų skaičius</b>	–
<b>Priedamo dokumento sudarytojas (-ai)</b>	–
<b>Priedamo dokumento pavadinimas (antraštė)</b>	–
<b>Priedamo dokumento registracijos data ir numeris</b>	–
<b>Programinės įrangos, kuria naudojantis sudarytas elektroninis dokumentas, pavadinimas</b>	Dokumentų valdymo sistema „Avilys“, versija 3.5.84.1
<b>Informacija apie elektroninio dokumento ir elektroninio (-ių) parašo (-ų) tikrinimą (tikrinimo data)</b>	Atitinka specifikacijos keliamus reikalavimus. Visi dokumente esantys elektroniniai parašai galioja (2025-09-26 13:22:45)
<b>Paieškos nuoroda</b>	–
<b>Papildomi metaduomenys</b>	Nuorašą suformavo 2025-09-26 13:22:45 Dokumentų valdymo sistema „Avilys“

## TVIRTINU

(parašas)

Aplinkos apsaugos agentūra

(viešojo administravimo subjekto, juridinio asmens, institucijos)

ŽIVILĖ VAINIENĖ

atsakingo asmens vardas, pavardė,

Skyriaus vedėja

pareigos)

2025-11-07

(data)

## TERITORIJŲ PLANAVIMO SĄLYGOS

2025-11-07 Nr. REG44217057

1. Tikslus numatomo rengti teritorijų planavimo dokumento pavadinimas:  
Aukštųjų Panerių pramoninio rajono C zonos detaliojo plano sprendinių koregavimas sklypuose Gariūnų g. 69, Gariūnų g. 71 ir gretimose teritorijose
2. Teritorijų planavimo dokumento lygmuo:  
Vietovės
3. Teritorijų planavimo dokumento rūšis:  
Kompleksinis
4. Planuojama teritorija:  
6.72 ha
5. Teritorijų planavimo dokumento uždaviniai:
  - 1) Pakoreguoti gatvių raudonąsias linijas, suformuoti laisvą valstybinę žemę, suplanuoti optimalią urbanistinę struktūrą ir susisiekimo infrastruktūrą, nustatyti teritorijos naudojimo reglamentą vadovaujantis galiojančiais teisės aktais ir Vilniaus miesto savivaldybės teritorijos bendrojo plano sprendiniais.
6. Planuojamai teritorijai taikomi aukštesnio ir atitinkamo lygmens teritorijų planavimo dokumentai, vienos ar kelių valdymo sričių plėtros programos, strateginės veiklos planai ir kiti strateginiai dokumentai:
  1. bendrieji planai:
  2. specialiojo teritorijų planavimo dokumentai:
  3. planuojamai teritorijai taikomos vienos ar kelių valdymo sričių plėtros programos, strateginės veiklos planai ir kiti strateginio planavimo dokumentai:
7. Specialiojo teritorijų planavimo dokumentai, kurių sprendiniai integruojami:
8. Kitos teritorijų planavimo sąlygos:
  - 1) Planuojamai teritorijai taikyti Gamtinio karkaso nuostatai, patvirtintų Lietuvos Respublikos aplinkos ministro 2007 m. vasario 14 d. įsakymu Nr. D1-96 „Dėl Gamtinio karkaso nuostatų patvirtinimo“ reikalavimus. Atsižvelgti į Lietuvos Respublikos aplinkos apsaugos įstatymo nuostatas, reglamentuojančias gamtinio karkaso apsaugą.
9. Planuojamai teritorijai išduotos kitų teritorijų planavimo dokumentų rengimo teritorijų planavimo sąlygos:
10. Teritorijų planavimo sąlygos galioja 2028-11-07  
(nurodomas teritorijų planavimo sąlygų galiojimo terminas)

Pastabos:

1. Jei\*\*rengiamas valstybei svarbaus projekto teritorijų planavimo dokumentas, tai nurodoma 1 punkte.

2. Teritorijos planavimo sąlygos surašomos trimis egzemplioriais (išskyrus atvejus, kai teritorijų planavimo proceso procedūros atliekamos vadovaujantis Teritorijų planavimo įstatymo 47 straipsnio 1 dalies nuostatomis), \*\* kurių vienas lieka Teritorijos planavimo sąlygas išdavusioje institucijoje.

Vyriausiasis specialistas

(Teritorijų planavimo sąlygas parengusio asmens  
pareigos)

(parašas)

ŽIVILĖ ŠIDIŠKIENĖ

(vardas, pavardė)

TVIRTINU

(parašas)

AB "Energijos skirstymo operatorius"

(viešojo administravimo subjekto, juridinio  
asmens, institucijos)

MARIUS GIRŽADAS

atsakingo asmens vardas, pavardė,

(pareigos)

2025-11-03

(data)

## TERITORIJŲ PLANAVIMO SĄLYGOS

2025-11-03 Nr. REG43969496

1. Tikslus numatomo rengti teritorijų planavimo dokumento pavadinimas:  
Aukštųjų Panerių pramoninio rajono C zonos detaliojo plano sprendinių koregavimas sklypuose Gariūnų g. 69, Gariūnų g. 71 ir gretimose teritorijose
2. Teritorijų planavimo dokumento lygmuo:  
Vietovės
3. Teritorijų planavimo dokumento rūšis:  
Kompleksinis
4. Planuojama teritorija:  
6.72 ha
5. Teritorijų planavimo dokumento uždaviniai:
  - 1) Pakoreguoti gatvių raudonąsias linijas, suformuoti laisvą valstybinę žemę, suplanuoti optimalią urbanistinę struktūrą ir susisiekimo infrastruktūrą, nustatyti teritorijos naudojimo reglamentą vadovaujantis galiojančiais teisės aktais ir Vilniaus miesto savivaldybės teritorijos bendrojo plano sprendiniais.
6. Planuojamai teritorijai taikomi aukštesnio ir atitinkamo lygmens teritorijų planavimo dokumentai, vienos ar kelių valdymo sričių plėtros programos, strateginės veiklos planai ir kiti strateginiai dokumentai:
  1. bendrieji planai:
  2. specialiojo teritorijų planavimo dokumentai:
  3. planuojamai teritorijai taikomos vienos ar kelių valdymo sričių plėtros programos, strateginės veiklos planai ir kiti strateginio planavimo dokumentai:
7. Specialiojo teritorijų planavimo dokumentai, kurių sprendiniai integruojami:
8. Kitos teritorijų planavimo sąlygos:

- 1) 1. Į planuojamą teritoriją, patenkantiems skirstomiejiems elektros bei gamtinių dujų tinklams naudojimui užtikrinti vadovaujantis LR Specialiųjų žemės naudojimo sąlygų įstatymu, bei nesant nustatytiems servitutams apsaugų zonos riboje, esant poreikiui juos nustatyti (LR Elektros energetikos įstatymas Nr. VIII-1881, 2000-07-20).  
2. Planuojamoje teritorijoje išlaikyti vertikalius ir horizontalius atstumus nuo veikiančių elektros ir gamtinių dujų skirstomųjų tinklų pagal (LR Energetikos ministro 2010-03-29 įsakymas Nr. 1-93 Dėl elektros tinklų apsaugos taisyklių patvirtinimo, LR Energetikos ministro 2012-11-23 įsakymas Nr. 1-228 Dėl dujų skirstomųjų dujotiekių apsaugos taisyklių patvirtinimo).  
3. Esant poreikiui, planuojamoje teritorijoje numatyti trukdančių numatomai statybai veikiančių elektros ir gamtinių dujų skirstomųjų tinklų iškėlimą (LR Energetikos ministro 2012-07-04 įsakymu Nr. 1-127 Dėl Elektros energijos gamintojų ir vartotojų elektros įrenginių prijungimo prie elektros tinklų tvarkos aprašo patvirtinimo, LR Energetikos įstatymas 2002-05-16 Nr. IX-884).  
4. Planuojamoje teritorijoje naujai statomiems objektams numatyti inžinerinius komunikacinius koridorius statinių prijungimui prie veikiančių elektros, gamtinių dujų skirstomųjų įrenginių. Inžineriniai koridoriai turi būti numatyti iki kiekvieno atskirai formuojamo sklypo ribos. Elektros skirstomieji tinklai neturi patekti po planuojamais statiniais bei po gatvės važiuojamąja dalimi.  
5. Nepažeisti trečiųjų šalių teisėtų interesų.  
6. Planuojamoje teritorijoje norint prijungti konkrečius objektus prie elektros ar gamtinių dujų skirstomųjų tinklų būtina gauti konkretaus objekto prijungimo sąlygas.

9. Planuojamai teritorijai išduotos kitų teritorijų planavimo dokumentų rengimo teritorijų planavimo sąlygos:

10. Teritorijų planavimo sąlygos galioja

2028-11-03

(nurodomas teritorijų planavimo sąlygų galiojimo terminas)

Pastabos:

1. Jei\*\*rengiamas valstybei svarbaus projekto teritorijų planavimo dokumentas, tai nurodoma 1 punkte.

2. Teritorijos planavimo sąlygos surašomos trimis egzemplioriais (išskyrus atvejus, kai teritorijų planavimo proceso procedūros atliekamos vadovaujantis Teritorijų planavimo įstatymo 47 straipsnio 1 dalies nuostatomis), \*\* kurių vienas lieka Teritorijos planavimo sąlygas išdavusioje institucijoje.

\_\_\_\_\_  
(Teritorijų planavimo sąlygas parengusio asmens pareigos)

\_\_\_\_\_  
(parašas)

MARIUS GIRŽADAS

\_\_\_\_\_  
(vardas, pavardė)

TVIRTINU

(parašas)

Lietuvos geologijos tarnyba prie Aplinkos  
ministerijos

(viešojo administravimo subjekto, juridinio  
asmens, institucijos)

DANUTA GOTOVECKA

atsakingo asmens vardas, pavardė,

Lietuvos geologijos tarnybos prie Aplinkos  
ministerijos Leidimų skyriaus vyresnioji specialistė

(pareigos)

2025-11-06

(data)

## TERITORIJŲ PLANAVIMO SĄLYGOS

2025-11-06 Nr. REG44192133

1. Tikslus numatomo rengti teritorijų planavimo dokumento pavadinimas:  
Aukštųjų Panerių pramoninio rajono C zonos detaliojo plano sprendinių koregavimas sklypuose Gariūnų g. 69, Gariūnų g. 71 ir gretimose teritorijose
2. Teritorijų planavimo dokumento lygmuo:  
Vietovės
3. Teritorijų planavimo dokumento rūšis:  
Kompleksinis
4. Planuojama teritorija:  
6.72 ha
5. Teritorijų planavimo dokumento uždaviniai:
  - 1) Pakoreguoti gatvių raudonąsias linijas, suformuoti laisvą valstybinę žemę, suplanuoti optimalią urbanistinę struktūrą ir susisiekimo infrastruktūrą, nustatyti teritorijos naudojimo reglamentą vadovaujantis galiojančiais teisės aktais ir Vilniaus miesto savivaldybės teritorijos bendrojo plano sprendiniais.
6. Planuojamai teritorijai taikomi aukštesnio ir atitinkamo lygmens teritorijų planavimo dokumentai, vienos ar kelių valdymo sričių plėtros programos, strateginės veiklos planai ir kiti strateginiai dokumentai:
  1. bendrieji planai:
  2. specialiojo teritorijų planavimo dokumentai:
  3. planuojamai teritorijai taikomos vienos ar kelių valdymo sričių plėtros programos, strateginės veiklos planai ir kiti strateginio planavimo dokumentai:
7. Specialiojo teritorijų planavimo dokumentai, kurių sprendiniai integruojami:
8. Kitos teritorijų planavimo sąlygos:
  - 1) 1. Rekomenduojame panaudoti geologinę informaciją, įvardintą Geologinės informacijos naudojimo teritorijų planavime rekomendacijose, patvirtintose LGT direktoriaus 2010 m. gruodžio 31 d. įsakymu Nr. 1-258. 2. Vadovautis Lietuvos Respublikos Žemės gelmių įstatymo 27 str. nuostatomis. 3. Taikyti Lietuvos Respublikos specialiųjų žemės naudojimo sąlygų įstatymo 106 straipsnio nuostatas teritorijai, patenkančiai į vandenviečių apsaugos zonas. 4. Siūlome šioje teritorijoje įsivertinti inžinerines geologines sąlygas. 5. Teritorijoje esant potencialiems taršos židiniams, reikalinga vadovautis Ūkinės veiklos teritorijų ekogeologinių sąlygų vertinimo rekomendacijomis, patvirtintomis LGT direktoriaus įsakymu 2010-12-16 Nr. 1-248, atsižvelgiant į teritorijos jautrumą taršai, nurodytą Cheminėmis medžiagomis užterštų teritorijų tvarkymo aplinkos apsaugos reikalavimų 2 priede. Taip pat informuojame, jog informaciją apie žemės gelmių išteklių plotų išsidėstymą Lietuvos Respublikos teritorijoje galima rasti Tarnybos interneto svetainėje adresu <https://lgt.lrv.lt/epaslaugos/>

9. Planuojamai teritorijai išduotos kitų teritorijų planavimo dokumentų rengimo teritorijų planavimo sąlygos:

10. Teritorijų planavimo sąlygos galioja

2028-11-06

(nurodomas teritorijų planavimo sąlygų galiojimo terminas)

Pastabos:

1. Jei\*\*rengiamas valstybei svarbaus projekto teritorijų planavimo dokumentas, tai nurodoma 1 punkte.

2. Teritorijos planavimo sąlygos surašomos trimis egzemplioriais (išskyrus atvejus, kai teritorijų planavimo proceso procedūros atliekamos vadovaujantis Teritorijų planavimo įstatymo 47 straipsnio 1 dalies nuostatomis), \*\* kurių vienas lieka Teritorijos planavimo sąlygas išdavusioje institucijoje.

Lietuvos geologijos tarnybos prie  
Aplinkos ministerijos Leidimų skyriaus  
vyresnioji specialistė

(Teritorijų planavimo sąlygas parengusio asmens  
pareigos)

(parašas)

DANUTA GOTOVECKA

(vardas, pavardė)

TVIRTINU

(parašas)

AB "Miesto gijos"

(viešojo administravimo subjekto, juridinio asmens, institucijos)

LAURYNAS RAMANAUSKAS

atsakingo asmens vardas, pavardė,

Inžinierius

pareigos)

2025-11-05

(data)

## TERITORIJŲ PLANAVIMO SĄLYGOS

2025-11-05 Nr. REG44086157

1. Tikslus numatomo rengti teritorijų planavimo dokumento pavadinimas:  
Aukštųjų Panerių pramoninio rajono C zonos detaliojo plano sprendinių koregavimas sklypuose Gariūnų g. 69, Gariūnų g. 71 ir gretimose teritorijose
2. Teritorijų planavimo dokumento lygmuo:  
Vietovės
3. Teritorijų planavimo dokumento rūšis:  
Kompleksinis
4. Planuojama teritorija:  
6.72 ha
5. Teritorijų planavimo dokumento uždaviniai:
  - 1) Pakoreguoti gatvių raudonąsias linijas, suformuoti laisvą valstybinę žemę, suplanuoti optimalią urbanistinę struktūrą ir susisiekimo infrastruktūrą, nustatyti teritorijos naudojimo reglamentą vadovaujantis galiojančiais teisės aktais ir Vilniaus miesto savivaldybės teritorijos bendrojo plano sprendiniais.
6. Planuojamai teritorijai taikomi aukštesnio ir atitinkamo lygmens teritorijų planavimo dokumentai, vienos ar kelių valdymo sričių plėtros programos, strateginės veiklos planai ir kiti strateginiai dokumentai:
  1. bendrieji planai:
  2. specialiojo teritorijų planavimo dokumentai:
  3. planuojamai teritorijai taikomos vienos ar kelių valdymo sričių plėtros programos, strateginės veiklos planai ir kiti strateginio planavimo dokumentai:
7. Specialiojo teritorijų planavimo dokumentai, kurių sprendiniai integruojami:
8. Kitos teritorijų planavimo sąlygos:
  - 1) Reikalavimai:
    1. Nepažeisti šilumos tiekimo tinklų apsaugos zonų antžeminiu/požeminiu užstatymu.
    2. Planuojamoje teritorijoje numatyti inžinerinius komunikacinius koridorius šilumos tiekimo tinklams.
    3. Šilumos tiekimo tinklams nustatyti apsaugos zonas.
    4. Šilumos tiekimo tinklams, patenkantiems į sklypo ribas, nustatyti servitutus.
    5. Šilumos tiekimo tinklams patenkantiems po užstatymo zona, ar neišlaikant norminių atstumų tarp šilumos tiekimo tinklų ir planuojamos užstatyti teritorijos, šilumos tiekimo tinklus iškelti iš užstatymo zonos arba šilumos tiekimo tinklams numatyti pereinamąjį kanalą (kolektorių).
    6. Esant situacijai, kai statomi nauji ir/ar rekonstruojami/iškeliami esami šilumos tiekimo tinklai, būtina gauti AB Vilniaus šilumos tinklų technines sąlygas.
  - 2) Prisijungimo taškas: ŠK93304.

3) Pastaba: Teritorija priskiriama Centralizuoto šilumos tiekimo zonai. Vilniaus miesto šilumos ūkio specialiojo plano keitimas patvirtintas Vilniaus miesto savivaldybės tarybos 2025 m. kovo 6 d. sprendimu Nr. 1-922.

9. Planuojamai teritorijai išduotos kitų teritorijų planavimo dokumentų rengimo teritorijų planavimo sąlygos:

10. Teritorijų planavimo sąlygos galioja 2030-11-05  
(nurodomas teritorijų planavimo sąlygų galiojimo terminas)

Pastabos:

1. Jei\*\*rengiamas valstybei svarbaus projekto teritorijų planavimo dokumentas, tai nurodoma 1 punkte.

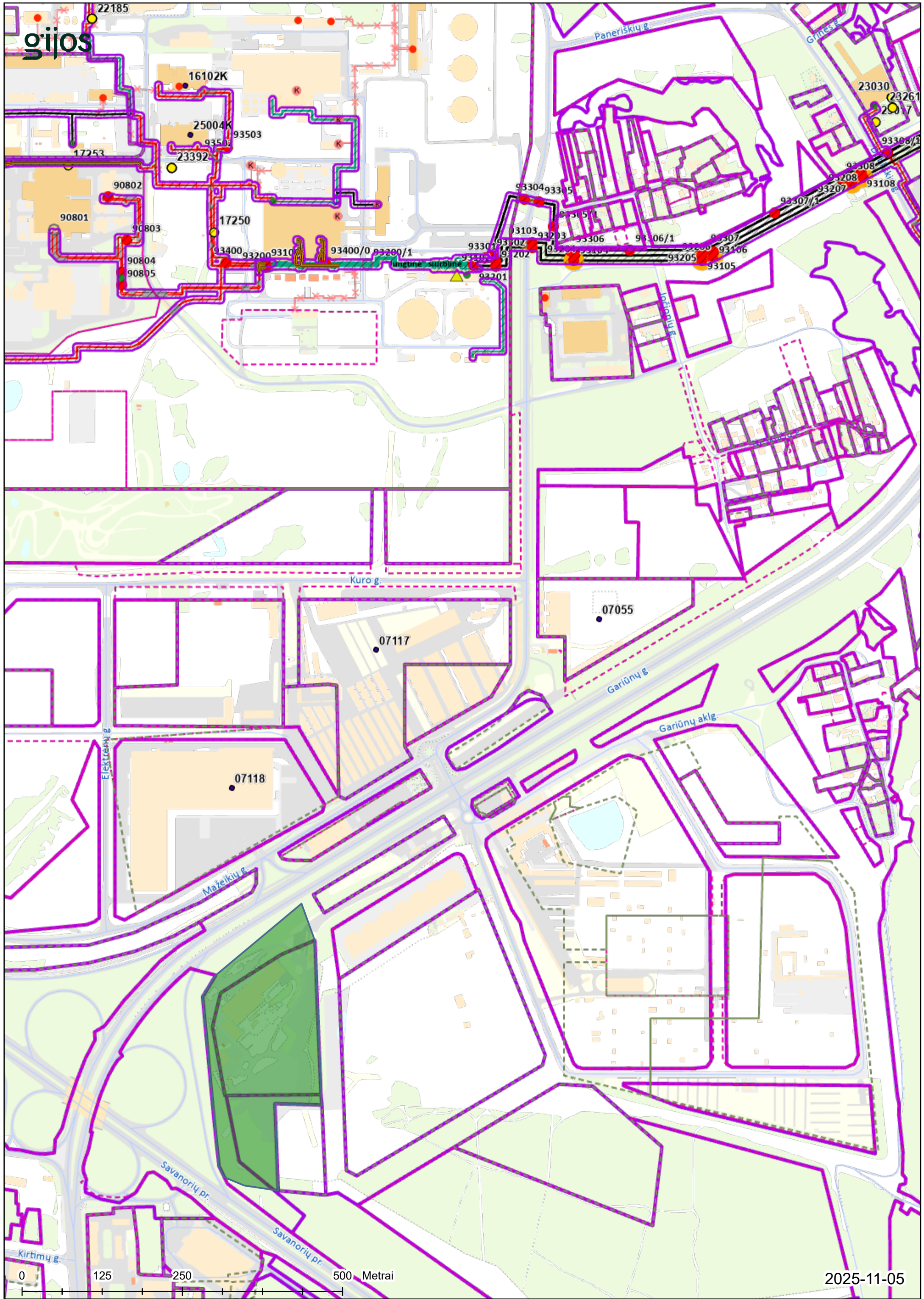
2. Teritorijos planavimo sąlygos surašomos trimis egzemplioriais (išskyrus atvejus, kai teritorijų planavimo proceso procedūros atliekamos vadovaujantis Teritorijų planavimo įstatymo 47 straipsnio 1 dalies nuostatomis), \*\* kurių vienas lieka Teritorijos planavimo sąlygas išdavusioje institucijoje.

Inžinierius

(Teritorijų planavimo sąlygas parengusio asmens pareigos)

(parašas)

LAURYNAS  
RAMANAUSKAS  
(vardas, pavardė)



TVIRTINU

(parašas)

Nacionalinis visuomenės sveikatos centras prie

Sveikatos apsaugos ministerijos

(viešojo administravimo subjekto, juridinio  
asmens, institucijos)

JOLANTA VYTIENĖ

atsakingo asmens vardas, pavardė,

Skyriaus vedėja

(pareigos)

2025-11-06

(data)

## TERITORIJŲ PLANAVIMO SĄLYGOS

2025-11-06 Nr. REG44144501

1. Tikslus numatomo rengti teritorijų planavimo dokumento pavadinimas:  
Aukštųjų Panerių pramoninio rajono C zonos detaliojo plano sprendinių koregavimas sklypuose Gariūnų g. 69, Gariūnų g. 71 ir gretimose teritorijose
2. Teritorijų planavimo dokumento lygmuo:  
Vietovės
3. Teritorijų planavimo dokumento rūšis:  
Kompleksinis
4. Planuojama teritorija:  
6.72 ha
5. Teritorijų planavimo dokumento uždaviniai:
  - 1) Pakoreguoti gatvių raudonąsias linijas, suformuoti laisvą valstybinę žemę, suplanuoti optimalią urbanistinę struktūrą ir susisiekimo infrastruktūrą, nustatyti teritorijos naudojimo reglamentą vadovaujantis galiojančiais teisės aktais ir Vilniaus miesto savivaldybės teritorijos bendrojo plano sprendiniais.
6. Planuojamai teritorijai taikomi aukštesnio ir atitinkamo lygmens teritorijų planavimo dokumentai, vienos ar kelių valdymo sričių plėtros programos, strateginės veiklos planai ir kiti strateginiai dokumentai:
  1. bendrieji planai:
  2. specialiojo teritorijų planavimo dokumentai:
  3. planuojamai teritorijai taikomos vienos ar kelių valdymo sričių plėtros programos, strateginės veiklos planai ir kiti strateginio planavimo dokumentai:
7. Specialiojo teritorijų planavimo dokumentai, kurių sprendiniai integruojami:
8. Kitos teritorijų planavimo sąlygos:
  - 1) įvertinti esamiems ir planuojamiems objektams nustatytas specialiąsias žemės naudojimo sąlygas, vadovaujantis Lietuvos Respublikos specialiųjų žemės naudojimo sąlygų įstatymo reikalavimais;
  - 2) įvertinti poreikius ir užtikrinti saugaus geriamojo vandens tiekimą bei numatyti saugius buitinių nuotekų ir buitinių atliekų tvarkymo būdus;
  - 3) įvertinti planuojamos komercinės veiklos bei su ja susijusio transporto srautų poveikį (triukšmo ir oro taršos) esamai teritorijai bei besiribojančioms su planuojama teritorija, šio poveikio pakitimus realizuojant planavimo sprendinius. Nustačius galimą neigiamą poveikį numatyti ir realizuoti kompensacines priemones;
  - 4) įvertinti transporto srautų (autotransporto, geležinkelio, oro uosto) poveikį (triukšmo ir oro taršos) planuojamoms gyvenamosioms teritorijoms. Nustačius galimą neigiamą poveikį numatyti ir realizuoti kompensacines priemones;
  - 5) numatyti infrastruktūros objektų išdėstymą, užtikrinant saugius atstumus nuo automobilių parkavimo aikštelių iki esamų ir planuojamų gyvenamųjų ir visuomeninės paskirties pastatų;

- 6) numatant planuojamuose sklypuose vykdyti ūkinę komercinę veiklą, kuri patenka į ūkinės komercinės veiklos rūšių, kurioms nustatomos sanitarinės apsaugos zonos, sąrašus bei nustatomos specialiosios žemės naudojimo sąlygos, kurių pagrindu taikomi ūkinės veiklos apribojimai, vadovautis Lietuvos Respublikos specialiųjų žemės naudojimo sąlygų įstatymo reikalavimais;
- 7) užtikrinti, kad pavojingųjų cheminių medžiagų ribinės vertės dirvožemyje nebūtų viršijamos, vadovaujantis Lietuvos higienos norma HN 60:2015 "Pavojingųjų cheminių medžiagų ribinės vertės dirvožemyje" reikalavimais, taip pat įvertinti dirvožemio užterštumą cheminėmis medžiagomis, vadovaujantis Lietuvos Respublikos aplinkos ministro 2008 m. balandžio 30 d. įsakymu Nr. D1-230 patvirtintais "Cheminėmis medžiagomis užterštų teritorijų tvarkymo aplinkos apsaugos reikalavimai" reikalavimais;
- 8) vadovaujantis Lietuvos higienos normos HN 80:2015 „Elektromagnetinis laukas gyvenamojoje aplinkoje. Parametrų normuojamos vertės ir matavimo reikalavimai 10 kHz–300 GHz dažnių juostose“, patvirtintos Lietuvos Respublikos sveikatos apsaugos ministro 2011 m. kovo 2 d. įsakymu Nr. V-199 „Dėl Lietuvos higienos normos HN 80:2015 „Elektromagnetinis laukas gyvenamojoje aplinkoje. Parametrų normuojamos vertės ir matavimo reikalavimai 10 kHz–300 GHz radijo dažnių juostoje“ patvirtinimo“ reikalavimais, įvertinti šalia planuojamos teritorijos išdėstyty radiotechninių objektų galimą neigiamą poveikį planuojamiems objektams.

9. Planuojamai teritorijai išduotos kitų teritorijų planavimo dokumentų rengimo teritorijų planavimo sąlygos:

10. Teritorijų planavimo sąlygos galioja

2028-11-06

(nurodomas teritorijų planavimo sąlygų galiojimo terminas)

Pastabos:

1. Jei\*\*rengiamas valstybei svarbaus projekto teritorijų planavimo dokumentas, tai nurodoma 1 punkte.

2. Teritorijos planavimo sąlygos surašomos trimis egzemplioriais (išskyrus atvejus, kai teritorijų planavimo proceso procedūros atliekamos vadovaujantis Teritorijų planavimo įstatymo 47 straipsnio 1 dalies nuostatomis), \*\* kurių vienas lieka Teritorijos planavimo sąlygas išdavusioje institucijoje.

Vyriausiasis specialistas

(Teritorijų planavimo sąlygas parengusio asmens pareigos)

(parašas)

EDGARAS ACUS

(vardas, pavardė)

TVIRTINU

(parašas)

Priešgaisrinės apsaugos ir gelbėjimo departamentas  
prie Vidaus reikalų ministerijos

(viešojo administravimo subjekto, juridinio  
asmens, institucijos)

GINTARAS NAVICKAS

atsakingo asmens vardas, pavardė,

Vyresnysis specialistas

pareigos)

2025-11-07

(data)

## TERITORIJŲ PLANAVIMO SĄLYGOS

2025-11-07 Nr. REG44225995

1. Tikslus numatomo rengti teritorijų planavimo dokumento pavadinimas:  
Aukštųjų Panerių pramoninio rajono C zonos detaliojo plano sprendinių koregavimas sklypuose Gariūnų g. 69, Gariūnų g. 71 ir gretimose teritorijose
2. Teritorijų planavimo dokumento lygmuo:  
Vietovės
3. Teritorijų planavimo dokumento rūšis:  
Kompleksinis
4. Planuojama teritorija:  
6.72 ha
5. Teritorijų planavimo dokumento uždaviniai:
  - 1) Pakoreguoti gatvių raudonąsias linijas, suformuoti laisvą valstybinę žemę, suplanuoti optimalią urbanistinę struktūrą ir susisiekimo infrastruktūrą, nustatyti teritorijos naudojimo reglamentą vadovaujantis galiojančiais teisės aktais ir Vilniaus miesto savivaldybės teritorijos bendrojo plano sprendiniais.
6. Planuojamai teritorijai taikomi aukštesnio ir atitinkamo lygmens teritorijų planavimo dokumentai, vienos ar kelių valdymo sričių plėtros programos, strateginės veiklos planai ir kiti strateginiai dokumentai:
  1. bendrieji planai:
  2. specialiojo teritorijų planavimo dokumentai:
  3. planuojamai teritorijai taikomos vienos ar kelių valdymo sričių plėtros programos, strateginės veiklos planai ir kiti strateginio planavimo dokumentai:
7. Specialiojo teritorijų planavimo dokumentai, kurių sprendiniai integruojami:
8. Kitos teritorijų planavimo sąlygos:
  - 1) Vadovautis gaisrinės saugos normų teritorijų planavimo dokumentams rengti reikalavimais (patvirtintais Lietuvos Respublikos aplinkos ministro ir Priešgaisrinės apsaugos ir gelbėjimo departamento prie Vidaus reikalų ministerijos direktoriaus 2013 m. gruodžio 31 d. įsakymu Nr. DI-995/1-312).
9. Planuojamai teritorijai išduotos kitų teritorijų planavimo dokumentų rengimo teritorijų planavimo sąlygos:
10. Teritorijų planavimo sąlygos galioja 2028-11-07  
(nurodomas teritorijų planavimo sąlygų galiojimo terminas)

Pastabos:

1. Jei\*\*rengiamas valstybei svarbaus projekto teritorijų planavimo dokumentas, tai nurodoma 1 punkte.

2. Teritorijos planavimo sąlygos surašomos trimis egzemplioriais (išskyrus atvejus, kai teritorijų planavimo proceso procedūros atliekamos vadovaujantis Teritorijų planavimo įstatymo 47 straipsnio 1 dalies nuostatomis), \*\* kurių vienas lieka Teritorijos planavimo sąlygas išdavusioje institucijoje.

Vyresnysis specialistas

(Teritorijų planavimo sąlygas parengusio asmens  
pareigos)

\_\_\_\_\_  
(parašas)

GINTARAS NAVICKAS

(vardas, pavardė)

TVIRTINU

(parašas)

Telia Lietuva, AB

(viešojo administravimo subjekto, juridinio asmens, institucijos)

GINTARAS MASELSKAS

atsakingo asmens vardas, pavardė,

Vyresnysis inžinierius

pareigos)

2025-11-04

(data)

## TERITORIJŲ PLANAVIMO SĄLYGOS

2025-11-04 Nr. REG44005571

1. Tikslus numatomo rengti teritorijų planavimo dokumento pavadinimas:  
Aukštųjų Panerių pramoninio rajono C zonos detaliojo plano sprendinių koregavimas sklypuose Gariūnų g. 69, Gariūnų g. 71 ir gretimoje teritorijoje
2. Teritorijų planavimo dokumento lygmuo:  
Vietovės
3. Teritorijų planavimo dokumento rūšis:  
Kompleksinis
4. Planuojama teritorija:  
6.72 ha
5. Teritorijų planavimo dokumento uždaviniai:
  - 1) Pakoreguoti gatvių raudonąsias linijas, suformuoti laisvą valstybinę žemę, suplanuoti optimalią urbanistinę struktūrą ir susisiekimo infrastruktūrą, nustatyti teritorijos naudojimo reglamentą vadovaujantis galiojančiais teisės aktais ir Vilniaus miesto savivaldybės teritorijos bendrojo plano sprendiniais.
6. Planuojamai teritorijai taikomi aukštesnio ir atitinkamo lygmens teritorijų planavimo dokumentai, vienos ar kelių valdymo sričių plėtros programos, strateginės veiklos planai ir kiti strateginiai dokumentai:
  1. bendrieji planai:
  2. specialiojo teritorijų planavimo dokumentai:
  3. planuojamai teritorijai taikomos vienos ar kelių valdymo sričių plėtros programos, strateginės veiklos planai ir kiti strateginio planavimo dokumentai:
7. Specialiojo teritorijų planavimo dokumentai, kurių sprendiniai integruojami:
8. Kitos teritorijų planavimo sąlygos:
  - 1) 8.1rengiant detaliojo plano koregavimą, įvertinti, kad planuojamoje teritorijoje yra nutiesti elektroninių ryšių tinklai (ryšių kabelių kanalai su kabeliais). Elektroninių ryšių daliai vadovautis Lietuvos Respublikos Elektroninių ryšių įstatymu bei Lietuvos Respublikos Ryšių reguliavimo tarnybos patvirtintomis taisyklėmis „Elektroninių ryšių infrastruktūros įrengimo, žymėjimo, priežiūros ir naudojimo taisyklės“;  
8.2nustatyti specialiąsias žemės naudojimo sąlygas, kurių pagrindu taikomi ūkinės veiklos apribojimai. Specialiosiose sąlygose pažymėti esančių ryšio linijų apsaugos zonas. Numatyti koridorius elektroninių ryšių tinklui aptarnauti, eksploatuoti;  
8.3naujų statinių ir inžinerinių tinklų projektų rengimui, elektroninių ryšių tinklų perkėlimui išsiimti atskiras prisijungimo/perkėlimo sąlygas;  
8.4išsaugoti veikiančius elektroninių ryšių tinklus, numatyti vietą naujų elektroninių ryšių tinklų trasoms naujai planuojamiems statiniams teritorijoje. Numatyti vietą elektroninių ryšių tinklų perkėlimui, jeigu jie trukdo projekto sprendinių įgyvendinimui.  
8.5koreguojamą detalųjį planą ir topografinę nuotrauką suderinti su Telia Lietuva, AB.

9. Planuojamai teritorijai išduotos kitų teritorijų planavimo dokumentų rengimo teritorijų planavimo sąlygos:

10. Teritorijų planavimo sąlygos galioja 2030-11-04  
(nurodomas teritorijų planavimo sąlygų galiojimo terminas)

Pastabos:

1. Jei\*\*rengiamas valstybei svarbaus projekto teritorijų planavimo dokumentas, tai nurodoma 1 punkte.

2. Teritorijos planavimo sąlygos surašomos trimis egzemplioriais (išskyrus atvejus, kai teritorijų planavimo proceso procedūros atliekamos vadovaujantis Teritorijų planavimo įstatymo 47 straipsnio 1 dalies nuostatomis), \*\* kurių vienas lieka Teritorijos planavimo sąlygas išdavusioje institucijoje.

Vyresnysis inžinierius  
(Teritorijų planavimo sąlygas parengusio asmens pareigos)

\_\_\_\_\_  
(parašas)

GINTARAS MASELSKAS  
(vardas, pavardė)

TVIRTINU

(parašas)

Viešoji įstaiga Transporto kompetencijų agentūra

(viešojo administravimo subjekto, juridinio asmens, institucijos)

FAUSTINA TUMINIENĖ

atsakingo asmens vardas, pavardė,

Vyriausioji specialistė

pareigos)

2025-11-06

(data)

## TERITORIJŲ PLANAVIMO SĄLYGOS

2025-11-06 Nr. REG44151990

1. Tikslus numatomo rengti teritorijų planavimo dokumento pavadinimas:  
Aukštųjų Panerių pramoninio rajono C zonos detaliojo plano sprendinių koregavimas sklypuose Gariūnų g. 69, Gariūnų g. 71 ir gretimoje teritorijoje
2. Teritorijų planavimo dokumento lygmuo:  
Vietovės
3. Teritorijų planavimo dokumento rūšis:  
Kompleksinis
4. Planuojama teritorija:  
6.72 ha
5. Teritorijų planavimo dokumento uždaviniai:
  - 1) Pakoreguoti gatvių raudonąsias linijas, suformuoti laisvą valstybinę žemę, suplanuoti optimalią urbanistinę struktūrą ir susisiekimo infrastruktūrą, nustatyti teritorijos naudojimo reglamentą vadovaujantis galiojančiais teisės aktais ir Vilniaus miesto savivaldybės teritorijos bendrojo plano sprendiniais.
6. Planuojamai teritorijai taikomi aukštesnio ir atitinkamo lygmens teritorijų planavimo dokumentai, vienos ar kelių valdymo sričių plėtros programos, strateginės veiklos planai ir kiti strateginiai dokumentai:
  1. bendrieji planai:
  2. specialiojo teritorijų planavimo dokumentai:
  3. planuojamai teritorijai taikomos vienos ar kelių valdymo sričių plėtros programos, strateginės veiklos planai ir kiti strateginio planavimo dokumentai:
7. Specialiojo teritorijų planavimo dokumentai, kurių sprendiniai integruojami:
8. Kitos teritorijų planavimo sąlygos:
  - 1) Planuojama teritorija (žemės sklypas) patenka į Vilniaus aerodromo apsaugos zonas (zoną "E"). Žemės sklypui nustatomos specialiosios žemės naudojimo sąlygos: 165. Aerodromo apsaugos zonos (III skyrius, pirmasis skirsnis).
  - 2) Šioje teritorijoje naujai statomų arba rekonstruojamų statinių, kartu su visais ant jų sumontuotais įrenginiais absoliutus aukštis (altitudė) turi neviršyti 281 metru.
9. Planuojamai teritorijai išduotos kitų teritorijų planavimo dokumentų rengimo teritorijų planavimo sąlygos:
10. Teritorijų planavimo sąlygos galioja 2028-11-06  
(nurodomas teritorijų planavimo sąlygų galiojimo terminas)

Pastabos:

1. Jei\*\*rengiamas valstybei svarbaus projekto teritorijų planavimo dokumentas, tai nurodoma 1 punkte.

2. Teritorijos planavimo sąlygos surašomos trimis egzemplioriais (išskyrus atvejus, kai teritorijų planavimo proceso procedūros atliekamos vadovaujantis Teritorijų planavimo įstatymo 47 straipsnio 1 dalies nuostatomis), \*\* kurių vienas lieka Teritorijos planavimo sąlygas išdavusioje institucijoje.

Vyriausioji specialistė

(Teritorijų planavimo sąlygas parengusio asmens  
pareigos)

(parašas)

FAUSTINA TUMINIENĖ

(vardas, pavardė)

TVIRTINU

(parašas)

Akcinė bendrovė "Via Lietuva"

(viešojo administravimo subjekto, juridinio asmens, institucijos)

TADAS URBANAVIČIUS

atsakingo asmens vardas, pavardė,

Projektų inžinierius

(pareigos)

2025-11-03

(data)

## TERITORIJŲ PLANAVIMO SĄLYGOS

2025-11-03 Nr. REG43974550

1. Tikslus numatomo rengti teritorijų planavimo dokumento pavadinimas:  
Aukštųjų Panerių pramoninio rajono C zonos detaliojo plano sprendinių koregavimas sklypuose Gariūnų g. 69, Gariūnų g. 71 ir gretimose teritorijose
2. Teritorijų planavimo dokumento lygmuo:  
Vietovės
3. Teritorijų planavimo dokumento rūšis:  
Kompleksinis
4. Planuojama teritorija:  
6.72 ha
5. Teritorijų planavimo dokumento uždaviniai:
  - 1) Pakoreguoti gatvių raudonąsias linijas, suformuoti laisvą valstybinę žemę, suplanuoti optimalią urbanistinę struktūrą ir susisiekimo infrastruktūrą, nustatyti teritorijos naudojimo reglamentą vadovaujantis galiojančiais teisės aktais ir Vilniaus miesto savivaldybės teritorijos bendrojo plano sprendiniais.
6. Planuojamai teritorijai taikomi aukštesnio ir atitinkamo lygmens teritorijų planavimo dokumentai, vienos ar kelių valdymo sričių plėtros programos, strateginės veiklos planai ir kiti strateginiai dokumentai:
  1. bendrieji planai:
  2. specialiojo teritorijų planavimo dokumentai:
  3. planuojamai teritorijai taikomos vienos ar kelių valdymo sričių plėtros programos, strateginės veiklos planai ir kiti strateginio planavimo dokumentai:
7. Specialiojo teritorijų planavimo dokumentai, kurių sprendiniai integruojami:
8. Kitos teritorijų planavimo sąlygos:
  - 1) įvertinti, kad vadovaujantis Lietuvos Respublikos specialiuju žemės naudojimo sąlygų įstatymo 17 ir 18 straipsniais, valstybinės reikšmės magistralinių kelių apsaugos zona yra po 70 metrų nuo kelio briaunų (briauna – kelkraščio ir žemės sankasos šlaito plokštumų susikirtimo linija), o magistralinio kelio A1 Vilnius–Kaunas–Klaipėda ir magistralinio kelio A19 Vilniaus pietinio aplinkkelio skirtingu lygių sankryžos jungiamojo kelio apsaugos zona yra po 20 metrų nuo šio kelio briaunų; taip pat atkreipiame dėmesį ir informuojame, kad yra parengtas ir Lietuvos Respublikos Susisiekimo ministro 2023-10-09 įsakymu Nr. 3-423 patvirtintas Vilniaus miesto savivaldybės teritorijoje esančių valstybinės reikšmės kelių apsaugos zonų nustatymo planas, o specialioji žemės naudojimo sąlyga „Kelių apsaugos zonos“ yra pažymėta VĮ Registrų centro NT kadastro žemėlapyje;
  - 2) įvertinti, kad, vadovaujantis Įstatymo 19 straipsnio nuostatomis, pastatai, kurie nesusiję su kelių transporto priemonių ir eismo dalyvių aptarnavimu, valstybinės reikšmės kelių apsaugos zonose galėtų būti planuojami tik tokiu atveju, jei tai atitiktų Įstatyme nurodytos Lietuvos Respublikos susisiekimo ministro tvarkos, patvirtintos 2021-07-20 įsakymu Nr. 3-353 „Dėl pritarimo projektui ar numatomi veiksmai kelių apsaugos zonose tvarkos aprašo patvirtinimo“, aprašo kriterijus;

- 3) įvertinti, kad visi objektai (dviračių, pėsčiųjų takai, inžineriniai tinklai, privažiuojamieji keliai ir t.t.) bei jų komunikacijos turi būti planuojami tik už magistralinio kelio juostos (žemės sklypo) ribų;
- 4) vandens nuvedimas nuo planuojamos teritorijos turi būti projektuojamas tik savame žemės sklype (ne į valstybinės reikšmės kelių vandens nuvedimo įrenginius);
- 5) įvažiavimus ir išvažiavimus prie planuojamų objektų numatyti tik iš vietinės reikšmės kelių (gatvių), naudojant valstybinės reikšmės keliuose jau esamas, teisėtai įrengtas sankryžas/nuovažas.
- 6) naujų nuvažų nuo valstybinės reikšmės kelių neplanuoti;
- 7) esant poreikiui numatyti transporto priemonių eismo poveikį mažinančias priemones (nuo triukšmo, oro taršos ir t.t.);
- 8) prie planuojamų objektų užtikrinti pakankamą transporto priemonių stovėjimo vietų kiekį (atsižvelgiant į statybos techninio reglamento STR 2.06.04:2014 „Gatvės ir vietinės reikšmės keliai. Bendrieji reikalavimai“ XIII skyriaus reikalavimus), kad transporto priemonės nebūtų statomos valstybinės reikšmės keliuose;
- 9) esant poreikiui numatyti galimybę patekti į gretimus (besiribojančius) žemės sklypus;
- 10) detaliojo plano koregavimo sprendinius derinti su akcine bendrove „Via Lietuva“.

9. Planuojamai teritorijai išduotos kitų teritorijų planavimo dokumentų rengimo teritorijų planavimo sąlygos:

10. Teritorijų planavimo sąlygos galioja

2028-11-03

(nurodomas teritorijų planavimo sąlygų galiojimo terminas)

Pastabos:

1. Jei\*\*rengiamas valstybei svarbaus projekto teritorijų planavimo dokumentas, tai nurodoma 1 punkte.

2. Teritorijos planavimo sąlygos surašomos trimis egzemplioriais (išskyrus atvejus, kai teritorijų planavimo proceso procedūros atliekamos vadovaujantis Teritorijų planavimo įstatymo 47 straipsnio 1 dalies nuostatomis), \*\* kurių vienas lieka Teritorijos planavimo sąlygas išdavusioje institucijoje.

Projektų inžinierius

(Teritorijų planavimo sąlygas parengusio asmens pareigos)

(parašas)

TADAS URBANAVIČIUS

(vardas, pavardė)

TVIRTINU

(parašas)

Uždaroji akcinė bendrovė "VILNIAUS  
VANDENYS"

(viešojo administravimo subjekto, juridinio  
asmens, institucijos

LINA MEIŽIENĖ

atsakingo asmens vardas, pavardė,

Prisijungimo sąlygų inžinierė

pareigos)

2025-11-12

(data)

## TERITORIJŲ PLANAVIMO SĄLYGOS

2025-11-12 Nr. REG44419069

1. Tikslus numatomo rengti teritorijų planavimo dokumento pavadinimas:  
Aukštųjų Panerių pramoninio rajono C zonos detaliojo plano sprendinių koregavimas sklypuose Gariūnų g. 69, Gariūnų g. 71 ir gretimose teritorijose
2. Teritorijų planavimo dokumento lygmuo:  
Vietovės
3. Teritorijų planavimo dokumento rūšis:  
Kompleksinis
4. Planuojama teritorija:  
6.72 ha
5. Teritorijų planavimo dokumento uždaviniai:
  - 1) Pakoreguoti gatvių raudonąsias linijas, suformuoti laisvą valstybinę žemę, suplanuoti optimalią urbanistinę struktūrą ir susisiekimo infrastruktūrą, nustatyti teritorijos naudojimo reglamentą vadovaujantis galiojančiais teisės aktais ir Vilniaus miesto savivaldybės teritorijos bendrojo plano sprendiniais.
6. Planuojamai teritorijai taikomi aukštesnio ir atitinkamo lygmens teritorijų planavimo dokumentai, vienos ar kelių valdymo sričių plėtros programos, strateginės veiklos planai ir kiti strateginiai dokumentai:
  1. bendrieji planai:
  2. specialiojo teritorijų planavimo dokumentai:
  3. planuojamai teritorijai taikomos vienos ar kelių valdymo sričių plėtros programos, strateginės veiklos planai ir kiti strateginio planavimo dokumentai:
7. Specialiojo teritorijų planavimo dokumentai, kurių sprendiniai integruojami:
8. Kitos teritorijų planavimo sąlygos:

1) I.REIKALAVIMAI GERIAMOJO VANDENS TIEKIMUI:

Poreikis: 44,0 m<sup>3</sup>/d.; 1,8 m<sup>3</sup>/hmax; Laistymui: 8,0 m<sup>3</sup>/h; Gaisrinių talpų pildymui: 27,0 m<sup>3</sup>/h. Vandens slėgis prijungimo vietoje: abs. alt. ±0,00 - 175 m (minimalus garantuojamas) ir 190 m (didžiausias galimas).

Užsakovas privalo:

-I variantas:

-Vandens tiekimą numatyti nuo esamų d300 mm vandentiekio tinklų Gariūnų g. (atstumas ~ 0,42 km) arba Savanoriu pr., (atstumas ~ 0,35 km).

-II variantas:

-Vandens tiekimą numatyti nuo esamų d110 mm vandentiekio tinklų Kirtimų g. privažiavime, (atstumas ~ 0,20 km).

-III variantas:

-Vandens tiekimą numatyti nuo esamų nuo esamų d110 mm vandentiekio tinklų Gariūnų g. pravažiavime (atstumas ~ 0,30 km), numatant jų rekonstrukciją į d 300mm skersmens vandentiekio vamzdį nuo kameros Nr. 137 (x=6058627, y=574835) iki prisijungimo taško.

-I, II ir III variantai:

-Poreikiui esant numatyti slėgio pakėlimo stotelę. Projektuojant slėgio pakėlimo stotelę, vadovautis UAB „Vilniaus vandenys“ patvirtinta Technine politika, kurią galima rasti <http://www.vv.lt/lt/partneriams/>.

II.REIKALAVIMAI GAISRŲ GESINIMUI:

Poreikis: lauko - l/s; vidaus - l/s.

Tiekiamas iš tinklo: lauko - l/s; vidaus - l/s.

Užsakovas privalo: -.

III.REIKALAVIMAI BUITINIŲ NUOTEKŲ ŠALINIMUI:

Poreikis: 44,0 m<sup>3</sup>/d.; 1,8 m<sup>3</sup>/hmax; užterštumas BDS7 350 mg/l.

Užsakovas privalo:

-I variantas:

-Nuotekų nuleidimą numatyti į esamus d200 mm nuotekų tinklus Savanoriu pr., (atstumas ~ 0,45 km)

-Poreikiui esant numatyti nuotekų siurblinę. Projektuojant nuotekų siurblinę, vadovautis UAB „Vilniaus vandenys“ patvirtinta Technine politika, kurią galima rasti <http://www.vv.lt/lt/partneriams/>.

-II variantas:

-Įvertinus didžiausią valandinį išleidžiamų nuotekų kiekį objektui ir taikant patvirtintą skaičiuoklę, kuri patalpinta: [www.vv.lt](http://www.vv.lt). Objektui yra galimybė projektuoti individualius nuotekų tvarkymo įrenginius. UAB „Vilniaus vandenys“ (toliau-Bendrovė) nederina, neeksploatuoja individualių nuotekų tvarkymo įrenginių ir neatsako už šių įrenginių atitikimą teisės aktų reikalavimams.

IV.BENDRIEJI REIKALAVIMAI:

-Informuojame, kad išsiimant technines prisijungimo sąlygas, reikalavimai geriamojo vandens tiekimui, gaisrų gesinimui bei buitinių nuotekų šalinimui gali keistis.

-Informuojame, kad jei teikiant detalų projektą derinimui bus reikalingas didesnis poreikis geriamajam vandeniui ir/ar gaisrų gesinimui bei nuotekų šalinimui, privaloma išsiimti naujas teritorijos planavimo sąlygas.

-Rengiant detalų planą žemės sklypuose bendro naudojimo tinklams ir/ar siurblinėms numatyti ir išskirti tinklų ir/ar siurblinių apsaugos zonas pagal Lietuvos Respublikos specialiųjų žemės naudojimo sąlygų įstatymą ir nustatyti tinklų apsaugos zonos dydžio servitutus, suteikiančius teisę prieiti ir privažiuoti prie tinklų ir/ar siurblinių, šiuos objektus aptarnauti ir remontuoti, tiesti požemines komunikacijas, prijungti naujus vartotojus prie šių statinių.

-Paruoštą detaliojo plano projektą su visais pažymėtais inžineriniais (naujai projektuojamais, rekonstruojamais, naikinamais bei esamais) tinklais bei bendro naudojimo tinklų apsaugos zonoje numatomomis įrengti susisiekimo komunikacijomis pateikti derinimui teisės aktų nustatyta tvarka.

-Techninio projekto ruošimui privaloma gauti prisijungimo sąlygas.

-Tinklus projektuoti pagal UAB „Vilniaus vandenys“ patvirtintą Techninę politiką ir technines specifikacijas, kurias galima rasti <http://www.vv.lt/lt/partneriams/>.

-Draudžiama lietaus nuotekas nuleisti į buitinių nuotekų tinklus. Lietaus nuotekų nuleidimą ir drenažo vandens nuleidimą spręsti sklypo viduje arba keiptis į UAB „Grinda“.

-Informuojame, kad UAB „Vilniaus vandenys“ eksploatuoja tik nuosavybės ar kitu teisėtu pagrindu valdomus ir/ar naudojamus tinklus. Bendrovė per privačius vandentiekio ir nuotekų tinklus negarantuoja nepertraukiamo vandens tiekimo, nuotekų šalinimo, pakankamo ir nepertraukiamo vandens tiekimo skirtu gaisrų gesinimui.

V.GALIOJIMAS:

-Detaliojo planavimo sąlygos galioja tol, kol galioja detalusis planas. Jei per 3 metus nuo sąlygų išdavimo datos nebus patvirtintas detalusis planas, būtina gauti naujas detaliojo planavimo sąlygas arba pratęsti šių sąlygų galiojimo laiką.

-Daugiau aktualios informacijos dėl prisijungimo tolimesnių žingsnių bei kitų UAB „Vilniaus vandenys“ teikiamų paslaugų galite rasti [http://www.vv.lt/lt/namams/kaip\\_tapti\\_klientu/](http://www.vv.lt/lt/namams/kaip_tapti_klientu/) arba [http://www.vv.lt/lt/imonems/tapti\\_klientu/](http://www.vv.lt/lt/imonems/tapti_klientu/).

9. Planuojamai teritorijai išduotos kitų teritorijų planavimo dokumentų rengimo teritorijų planavimo sąlygos:

10. Teritorijų planavimo sąlygos galioja

2028-11-10

(nurodomas teritorijų planavimo sąlygų galiojimo terminas)

Pastabos:

1. Jei\*\*rengiamas valstybei svarbaus projekto teritorijų planavimo dokumentas, tai nurodoma 1 punkte.

2. Teritorijos planavimo sąlygos surašomos trimis egzemplioriais (išskyrus atvejus, kai teritorijų planavimo proceso procedūros atliekamos vadovaujantis Teritorijų planavimo įstatymo 47 straipsnio 1 dalies nuostatomis), \*\* kurių vienas lieka Teritorijos planavimo sąlygas išdavusioje institucijoje.

Prisijungimo sąlygų inžinierė

(Teritorijų planavimo sąlygas parengusio asmens pareigos)

(parašas)

LINA MEIŽIENĖ

(vardas, pavardė)

TVIRTINU

(parašas)

Vilniaus miesto savivaldybės administracija

(viešojo administravimo subjekto, juridinio asmens, institucijos

LAURA KAIRIENĖ

atsakingo asmens vardas, pavardė,

(pareigos)

2025-09-26

(data)

## TERITORIJŲ PLANAVIMO SĄLYGOS

2025-09-26 Nr. REG42149301

1. Tikslus numatomo rengti teritorijų planavimo dokumento pavadinimas:  
Aukštųjų Panerių pramoninio rajono C zonos detaliojo plano sprendinių koregavimas sklypuose Gariūnų g. 69, Gariūnų g. 71 ir gretimoje teritorijoje
2. Teritorijų planavimo dokumento lygmuo:  
Vietovės
3. Teritorijų planavimo dokumento rūšis:  
Kompleksinis
4. Planuojama teritorija:  
6.72 ha
5. Teritorijų planavimo dokumento uždaviniai:
  - 1) Pakoreguoti gatvių raudonąsias linijas, suformuoti laisvą valstybinę žemę, suplanuoti optimalią urbanistinę struktūrą ir susisiekimo infrastruktūrą, nustatyti teritorijos naudojimo reglamentą vadovaujantis galiojančiais teisės aktais ir Vilniaus miesto savivaldybės teritorijos bendrojo plano sprendiniais.
6. Planuojamai teritorijai taikomi aukštesnio ir atitinkamo lygmens teritorijų planavimo dokumentai, vienos ar kelių valdymo sričių plėtros programos, strateginės veiklos planai ir kiti strateginiai dokumentai:

1. bendrieji planai:

1)	T00086338	Vilniaus miesto savivaldybės teritorijos bendrasis planas	2021-06-08
----	-----------	---	------------

2. specialiojo teritorijų planavimo dokumentai:

1)	T00074617	PAVIRŠINIŲ NUOTEKŲ TVARKYMO INFRASTRUKTŪROS PLĖTROS SPECIALUSIS PLANAS	2015-01-12
2)	T00088727	Vilniaus miesto Gariūnų telkinio smėlio ir žvyro išteklių dalies naudojimo planas	2023-02-02
3)	T00075982	VILNIAUS MIESTO VANDENS TELKINIŲ SLĖNIŲ APSAUGOS IR PRITAIKYMO REKREACIJAI SPECIALUSIS PLANAS	2015-05-27

4)	T00072197	Vilniaus miesto dviračių takų specialusis planas	2014-07-11
5)	T00095476	Vilniaus miesto šilumos ūkio specialiojo plano keitimas	2025-03-13

3. planuojamai teritorijai taikomos vienos ar kelių valdymo sričių plėtros programos, strateginės veiklos planai ir kiti strateginio planavimo dokumentai:

7. Specialiojo teritorijų planavimo dokumentai, kurių sprendiniai integruojami:

8. Kitos teritorijų planavimo sąlygos:

- 1) 1. Išnagrinėti gretimybės – žemės sklypus ir kitas teritorijas, kurie (-ios) ribojasi su planuojama teritorija;
2. Išnagrinėti želdynų ir žaliųjų jungčių, viešų erdvių struktūras sklype ir susisiekimo koridoriuose ir jų tolesnio formavimo poreikius ir galimybes. Planuojant atskirus želdynus detaliojo plano reglamentais nustatyti atskirųjų želdynų sklypo (-ų) administravimo, įrengimo ir priežiūros organizavimo būdus užtikrinant želdyno ir / arba želdynų sistemos vientisumą, prieinamumą bei viešą naudojimą;
3. Atlikti esamų želdinių inventorizaciją bei vertinimą vadovaujantis Želdynų ir želdinių inventorizavimo ir apskaitos taisyklėmis (Lietuvos Respublikos aplinkos ministro 2008 m. sausio 8 d. įsakymo Nr. D1-5 „Dėl Želdynų ir želdinių inventorizavimo ir apskaitos taisyklių patvirtinimo“ aktuali redakcija). Grafinę ir tekstinę informaciją pateikti vadovaujantis pateiktu grafiniu / informaciniu medžių žymėjimo ir inventorizacijos lentelės pavyzdžiu „Grafinis / informacinis medžių žymėjimas plane ir inventorizacijos lentelės sudėtis“ <https://vilnius.lt/wp-content/uploads/2022/04/VMSA-Medziu-inventorizavimolentele-25.04.2022.pdf>. Vadovaujantis esamų medžių vertinimo duomenimis, išskirti pavienius medžius ir / arba jų grupes, kuriuos privaloma išsaugoti ir juos atskiru žymėjimu parodyti pagrindiniame detaliojo plano brėžinyje nurodant esamų lajų projekcijas ir šaknų apsaugos zonas. Ant detaliojo plano reglamentais išsaugomų medžių neplanuoti naujų užstatymo zonų, jas atitraukti nuo medžių šaknų apsaugos zonos. Kertamų medžių detaliojo plano pagrindiniame brėžinyje nerodyti, nustatant kad dėl jų tvarkymo bus sprendžiama statybos projekto metu;
4. Išnagrinėti pėsčiųjų, dviratininkų ir autotransporto ryšius per teritoriją ir jos gretimybėse. Formuojant akligatvius numatyti pėsčiųjų ir (arba) dviračių takų jungtis tarp akligatvių ir gatvių;
5. Išnagrinėti viešojo transporto susisiekimo galimybes bei poreikį. Išanalizuoti socialinės infrastruktūros pasiekiamumą ir būsimą poreikį planuojamoje ir gretimose teritorijose;
6. Įvertinus planuojamos ir gretimos teritorijos reljefą planuoti beklūtę susisiekimo infrastruktūrą ir susisiekimo ryšius;
7. Išnagrinėti planuojamos ir aplinkinės teritorijos užstatymo tipologiją, jos kitimo galimybes, nustatyti šiai tipologijai būdingus užstatymo ir erdvių formavimo principus, užstatymo parametrus, zonas, linijas ir ribas;
8. Užstatymo ar erdvių formavimo principais siekti viešų ir privačių erdvių diferenciacijos, formuoti gyvybingus ir patrauklius viešų erdvių perimetrus;
9. Siekti teritorijos naudojimo daugiafunkciškumo ir 15 min. miesto principo. Jei teritorijoje planuojamoms veikloms reikalinga sanitarinė apsaugos zona, ji privalo tilpti į sklypą, kuriame bus vykdoma ši veikla;
10. Nustatyti planuojamos teritorijos aprūpinimo inžineriniais tinklais būdus ir susisiekimo komunikacijas (numatomų skirstomųjų tinklų bei aptarnaujančių gatvių ir pagalbinių gatvių trasų išdėstymą), joms funkcionuoti reikalingų servitutų poreikį;
11. Eismo jungti(-is) planuoti iš ribojančių gatvių, pagal statybos techninio reglamento STR 2.06.04:2014 „Gatvės ir vietinės reikšmės keliai. Bendrieji reikalavimai“ reikalavimus arba suplanuoti reikalingus servitusus;
12. Teritorijas ir žemės sklypus ir(ar) jų dalis, patenkančias į gatvių raudonąsias linijas, suformuoti atskirais sklypais rekomenduojant jų perdavimą Vilniaus miesto savivaldybei teisės aktų nustatyta tvarka. Siūlytina šiuos sklypus perduoti paramos sutartimi;
13. Eismo reguliavimo ir eismo saugumo priemonės pagal poreikį planuoti vadovaujantis Kelių eismo taisyklėmis, patvirtintomis Lietuvos Respublikos Vyriausybės 2002 m. gruodžio 11 d. nutarimu Nr. 1950 „Dėl Kelių eismo taisyklių tvirtinimo“, Kelio ženklų įrengimo ir vertikaliojo ženklinimo taisyklėmis, patvirtintomis Lietuvos Respublikos susisiekimo ministro 2012 m. sausio 31 d. įsakymu Nr. 3-83 „Dėl Kelio ženklų įrengimo ir vertikaliojo ženklinimo taisyklių patvirtinimo“, Kelių horizontaliojo ženklinimo taisyklėmis, patvirtintomis Lietuvos Respublikos susisiekimo ministro 2012 m. sausio 31 d. įsakymu Nr. 3-82 „Dėl Kelių horizontaliojo ženklinimo taisyklių patvirtinimo“, ir kitais teisės aktais bei norminiais dokumentais, reglamentuojančiais eismo saugumo ir reguliavimo priemonių įrengimą, Vilniaus miesto savivaldybės tarybos 2016 m. birželio 15 d. sprendimu Nr. 1-518 „Dėl Susisiekimo dviračiais projektų Vilniaus miesto savivaldybėje rengimo ir įgyvendinimo rekomendacijų tvirtinimo“ bei Vilniaus miesto savivaldybės administracijos direktoriaus 2018 m. gruodžio 17 d. įsakymu Nr. 30-3844/18(2.1.1E-TD2) „Dėl Susisiekimo pėsčiomis projektų Vilniaus miesto savivaldybėje rengimo ir įgyvendinimo rekomendacijų tvirtinimo“;
14. Nurodyti planuojamiems žemės sklypams taikytinas specialiasias žemės naudojimo sąlygas vadovaujantis Lietuvos Respublikos specialiųjų žemės naudojimo sąlygų įstatymo nustatyta tvarka;
15. Įvertinti planuojamos ir aplinkinės teritorijos, gyvenamuosiuose ir visuomeninės paskirties pastatuose bei jų aplinkoje triukšmo taršos poveikį vadovaujantis Lietuvos Respublikos sveikatos apsaugos ministro 2011 m. birželio 13 d. įsakymu Nr. V-604 „Dėl Lietuvos higienos normos HN 33:2011 „Triukšmo ribiniai dydžiai gyvenamuosiuose ir visuomeninės paskirties pastatuose bei jų

aplinkoje“ patvirtinimo“;

16. Vadovautis reikalavimais, nurodytais planavimo darbų programoje;

17. Rengiant teritorijų planavimo dokumentą nepažeisti trečiųjų asmenų teisių ir teisėtų interesų;

18. Detaliojo plano sprendiniai turi atitikti Lietuvos Respublikos teritorijų planavimo įstatymo ir kitų teisės aktų nuostatas;

19. Užtikrinti teritorijų planavimo dokumento viešumą;

20. Siekiant mažinti klimato kaitos padarinius, įvertinti galimybes teritorijoje vykdyti alternatyvių energijos šaltinių ir technologijų plėtrą, numatyti jai teritorijas;

21. Valstybinę žemę planuoti vadovaujantis teisės aktų reikalavimais;

22. Įvertinti planuojamos teritorijos kultūrinį kraštovaizdį, planuojamoje teritorijoje esančių kultūros paveldo objektų ir vietovių vertingąsias savybes ir jų apsaugai taikomus paveldosaugos reikalavimus;

23. Nustatyti, kad žemės sklypo valdytojas yra atsakingas už atliekų tvarkymą ir išvežimą iš jam priskirto žemės sklypo. Surinktos atliekos turi būti perduodamos Savivaldybės atliekų tvarkymo operatoriams;

24. Jei planuojama teritorija apima ar ribojasi su viešosiomis miesto erdvėmis, užtikrinti, kad šios erdvės būtų prieinamos visuomenei planuojant jungtis su kitomis miesto viešosiomis zonomis ir kita infrastruktūra, skirta poilsiui bei aktyviam laisvalaikiui.

9. Planuojamai teritorijai išduotos kitų teritorijų planavimo dokumentų rengimo teritorijų planavimo sąlygos:

10. Teritorijų planavimo sąlygos galioja

2028-09-26

(nurodomas teritorijų planavimo sąlygų galiojimo terminas)

Pastabos:

1. Jei\*\*rengiamas valstybei svarbaus projekto teritorijų planavimo dokumentas, tai nurodoma 1 punkte.

2. Teritorijos planavimo sąlygos surašomos trimis egzemplioriais (išskyrus atvejus, kai teritorijų planavimo proceso procedūros atliekamos vadovaujantis Teritorijų planavimo įstatymo 47 straipsnio 1 dalies nuostatomis), \*\* kurių vienas lieka Teritorijos planavimo sąlygas išdavusioje institucijoje.

\_\_\_\_\_  
Vyriausioji specialistė

(Teritorijų planavimo sąlygas parengusio asmens pareigos)

\_\_\_\_\_  
(parašas)

\_\_\_\_\_  
VESLAVA BUIKO-  
BYKOVSKAJA

(vardas, pavardė)