



VILNIAUS MIESTO SAVIVALDYBĖS ADMINISTRACIJOS DIREKTORIUS

ĮSAKYMAS DĖL TERITORIJOS PRIE GALVĖS IR J. TIŠKEVIČIAUS GATVIŲ DETALIOJO PLANO SPRENDINIŲ KOREGAVIMO SKLYPE J. TIŠKEVIČIAUS G. 32 (KADASTRO NR. 0101/0163:115) SUPAPRASTINTA TVARKA TVIRTINIMO

Nr.
Vilnius

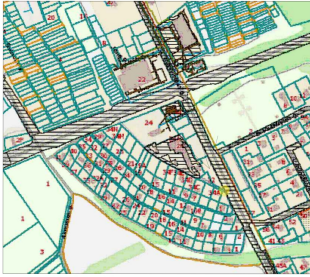
Vadovaudamasis Lietuvos Respublikos vietos savivaldos įstatymo 27 straipsnio 4 dalimi, Lietuvos Respublikos teritorijų planavimo įstatymo 27 straipsnio 4 dalimi, 28 straipsnio 9 dalimi, Lietuvos Respublikos aplinkos ministro 2014 m. sausio 2 d. įsakymu Nr. D1-8 „Dėl Kompleksinio teritorijų planavimo dokumentų rengimo taisyklių patvirtinimo“ patvirtintų Kompleksinio teritorijų planavimo dokumentų rengimo taisyklių 323.1 papunkčiu ir Vilniaus miesto savivaldybės mero 2024 m. sausio 4 d. potvarkio Nr. 955-30/24 „Dėl Vilniaus miesto savivaldybės administracijos direktoriaus įgaliojimo“ 1.1.2 papunkčiu,

t v i r t i n u teritorijos prie Galvės ir J. Tiškevičiaus gatvių detaliojo plano (TPDR registro Nr. T00084256), patvirtinto Vilniaus miesto savivaldybės administracijos direktoriaus 2019 m. gruodžio 16 d. įsakymu Nr. 30-2680/19 „Dėl teritorijos prie Galvės ir J. Tiškevičiaus gatvių detaliojo plano tvirtinimo“, sprendinių koregavimą sklype J. Tiškevičiaus g. 32 (kadastru Nr. 0101/0163:115) supaprastinta tvarka, kurio tikslas: vadovaujantis Lietuvos Respublikos teritorijų planavimo įstatymo 28 straipsnio 9 dalimi bei Kompleksinio teritorijų planavimo dokumentų rengimo taisyklių 318.3 papunkčio ir 320 punkto reikalavimais, koreguoti statinių paskirtį sklype J. Tiškevičiaus g. 32 (kadastru Nr. 0101/0163:115) pagal pridedamą brėžinį, kuriam pritarė Teritorijų planavimo komisija (TPD Nr. K-VT-13-25-1183).

Administracijos direktorius

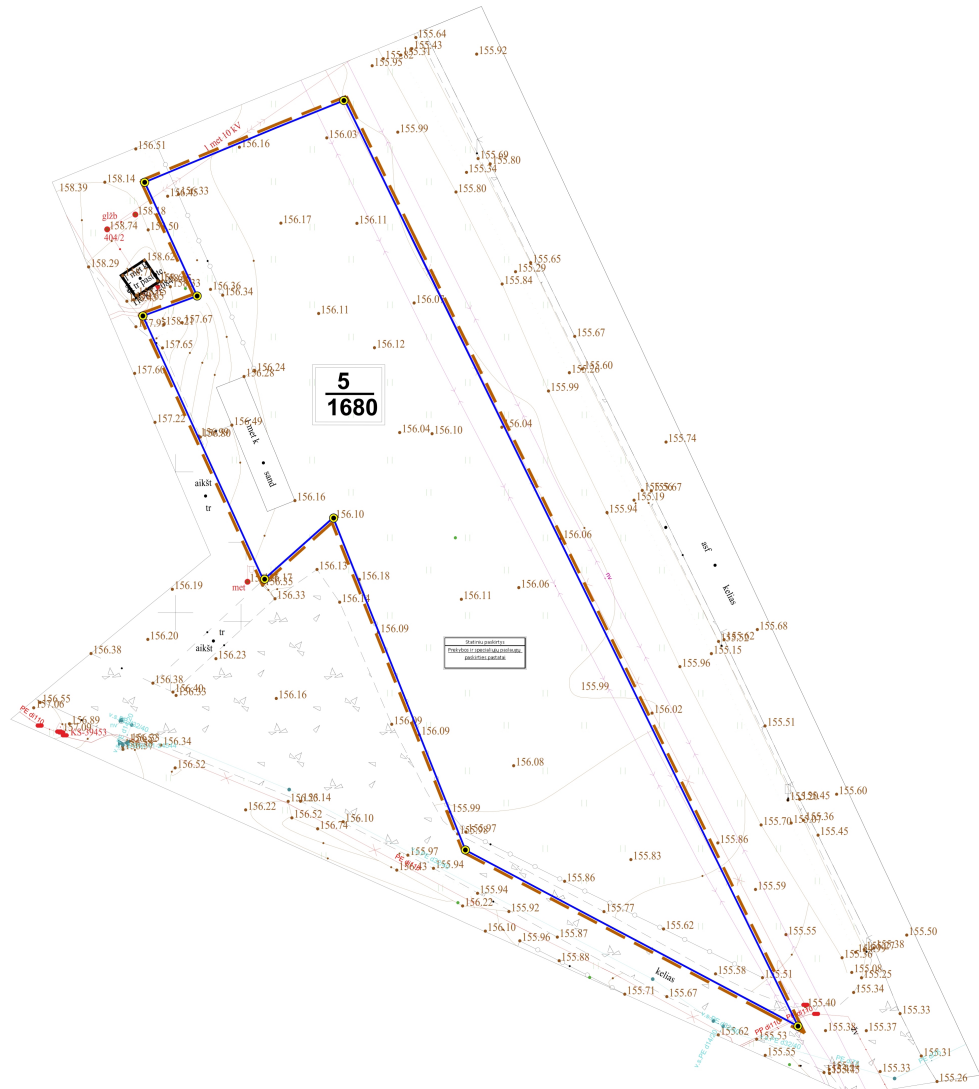
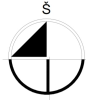
Adomas Bužinskas

OBJEKTO VIETA



REGLAMENTŲ APRAŠOMOJI LENTELĖ

Teritorijos (jos dalies) Nr.	Žemės sklypo (jo dalies) Nr.	Žemės sklypo plotas, m ²	Teritorijos naudojimo reglamentas								Papildomi reglamentai					
			teritorijos naudojimo tipas	pagrindinė žemės naudojimo paskirtis	žemės sklypo naudojimo būdas (būdai)	leidžiamasis pastatų aukštis		leidžiamasis užstatymo tankis, %	leidžiamasis užstatymo koeficientas ar užstatymo tūrio tankis	užstatymo tipas	galimi žemės sklypo dydžiai	prididusiojo žemės sklypo ir žemės sklypo teritorijos dalys, %	pastatų aukštų skaičius (nuo-iki)	statinių paskirtys	Išiti reglamentai	
						nuo žemės paviršiaus, m	altituda, m									mažiausiai, m
	5 1680		Mišri centro teritorija, gyvenamoji teritorija, vienbučių ir dvibučių namų s tatybai, GC.	Kita KT	Komeracinės paskirties objektų teritorija K	19	176	80	3.0	Laisvo planavimo LP	–	–	15	1.5	<i>Prekybos ir specialiųjų pasaugų paskirties pastatai</i>	



SUTARTINIAI ŽYMĖJIMAI:

	Planuojamos teritorijos riba
	Planuojamo sklypo ribos
	Teritorijos ribų nužymėjimo taškai

5 1680	žemės sklypo eilės numeris žemės sklypo plotas kv.m
-------------------------	--

PASTABA:
Reglamentų lentelėje atkartojami patvirtinto detaliojo plano reg.Nr.T00084256 nustatyti statybos ir kt. reglamentai (tankis , intensyvumas ir kt.). Šiuo projektu jie nėra nustatomi ar keičiami.

THIS prašymo numeris		THISI-20250731-051228						
Objektas		Vilniaus m. sav., Panerių sen., J. Tiškevičiaus g. 32						
Plano tipas		Topografinis planas - pilnas turinys						
MB Melplanas		Pagrindinis objektų padėties tikslumas, cm						
		horizontalios padėties: 10			vertikalios padėties: 10			
Kv. paž.Nr.	Vardas ir pavardė	Parašas	Data	Mastelis	Koordinacių sistema	LKS 94	Lapas	Lapų
1GKV-689	Algis Jankauskas		2025-07-31	1:500	Aukščių sistema	LAS07	1	1
Užsakovas	Privatus asmuo	Rangovas			Geoidas	LIT20G		

LAIDA	2025-10							
0	IŠLEIDIMO DATA		LAIDOS STATUSAS, KEITIMO PRIEZASTIS (JEI TAIKOMA)					
KVALIFIKACIJOS DOKUMENTO Nr.	IVVP NR.402871			STATINIO PROJEKTO PAVADINIMAS				
	Medeinos g.11-32, Vilnius tel.+37068574269, el.p.: architect.dmitrij@gmail.com			Teritorijos prie Galvės ir J. Tiškevičiaus gatvių detaliojo plano korektūra patvirtinto detalaus plano Reg. Nr. T00084256				
A 1454	PV	DMITRIJ KAIĐAŠOV	PROJEKTO DALIS					
A 1454	Arch	DMITRIJ KAIĐAŠOV	DOKUMENTO PAVADINIMAS					
			Sklypo sutvarkymo planas su reglamentų lentelės papildymų					
LT	STATYTOJAS IR (ARBA) UŽSAKOVAS		fizinis asmuo		tvirtinu	DOKUMENTO ŽYMUO		
						DP-AR-2025-04		
					LAPAS	LAPŲ		
					1	1		

DETALŪS METADUOMENYS

Dokumento sudarytojas (-ai)	Vilniaus miesto savivaldybė 188710061, Konstitucijos pr. 3, LT-09601, Vilnius
Dokumento pavadinimas (antraštė)	DĖL TERITORIJOS PRIE GALVĖS IR J. TIŠKEVIČIAUS GATVIŲ DETALIOJO PLANO SPRENDINIŲ KOREGAVIMO SKLYPE J. TIŠKEVIČIAUS G. 32 (KADASTRO NR. 0101/0163:115) SUPAPRASTINTA TVARKA TVIRTINIMO
Dokumento registracijos data ir numeris	2025-12-02 Nr. 30-3055/25
Dokumento gavimo data ir dokumento gavimo registracijos numeris	–
Dokumento specifikacijos identifikavimo žymuo	ADOC-V1.0
Parašo paskirtis	Pasirašymas
Parašą sukūrusio asmens vardas, pavardė ir pareigos	Adomas Bužinskas, Administracijos direktorius, Administracijos direktorius
Sertifikatas išduotas	ADOMAS BUŽINSKAS, Vilniaus miesto savivaldybės administracija LT
Parašo sukūrimo data ir laikas	2025-12-01 16:31:51 (GMT+02:00)
Parašo formatas	XAdES-T
Laiko žymoje nurodytas laikas	2025-12-01 16:31:52 (GMT+02:00)
Informacija apie sertifikavimo paslaugų teikėją	ADIC CA ECC, Asmens dokumentu israsymo centras prie LR VRM LT
Sertifikato galiojimo laikas	2024-06-18 10:06:41 – 2028-06-17 10:06:41
Informacija apie būdus, naudotus metaduomenų vientisumui užtikrinti	"Registravimas" paskirties metaduomenų vientisumas užtikrintas naudojant "RCSC IssuingCA-2, VI Registru Centras - i.k. 124110246 LT" išduotą sertifikatą "Dokumentų valdymo sistema Avilys, Vilniaus miesto savivaldybės administracija, į.k. 188710061 LT", sertifikatas galioja nuo 2024-12-18 11:49:40 iki 2027-12-18 11:49:40
Pagrindinio dokumento priedų skaičius	1
Pagrindinio dokumento pridedamų dokumentų skaičius	–
Priedamo dokumento sudarytojas (-ai)	–
Priedamo dokumento pavadinimas (antraštė)	–
Priedamo dokumento registracijos data ir numeris	–
Programinės įrangos, kuria naudojantis sudarytas elektroninis dokumentas, pavadinimas	Dokumentų valdymo sistema „Avilys“, versija 3.5.88
Informacija apie elektroninio dokumento ir elektroninio (-ių) parašo (-ų) tikrinimą (tikrinimo data)	Atitinka specifikacijos keliamus reikalavimus. Visi dokumente esantys elektroniniai parašai galioja (2025-12-02 08:55:15)
Paieškos nuoroda	–
Papildomi metaduomenys	Nuorašą suformavo 2025-12-02 08:55:15 Dokumentų valdymo sistema „Avilys“