



VILNIAUS MIESTO SAVIVALDYBĖS ADMINISTRACIJOS DIREKTORIUS

ĮSAKYMAS

DĖL APIE 3,6 HA TERITORIJOS PRIE ERFURTO GATVĖS LAZDYNŲ SENIŪNIJOJE DETALIOJO PLANO INICIJAVIMO SUTARTIES PAGRINDU TVIRTINIMO

Nr.
Vilnius

Vadovaudamasis Lietuvos Respublikos teritorijų planavimo įstatymo Nr. I-1120 18, 20, 24 ir 27 straipsnių pakeitimo įstatymo Nr. XIV-1275 5 straipsnio 3 dalimi, Lietuvos Respublikos aplinkos ministro 2014 m. sausio 2 d. įsakymu Nr. D1-8 „Dėl Kompleksinio teritorijų planavimo dokumentų rengimo taisyklių patvirtinimo“ patvirtintomis Kompleksinio teritorijų planavimo dokumentų rengimo taisyklėmis ir atsižvelgdamas į Valstybinės teritorijų planavimo ir statybos inspekcijos prie Aplinkos ministerijos 2026 m. gegužės 8 d. teritorijų planavimo dokumento patikrinimo aktą Nr. REG53820454:

1. T v i r t i n u apie 3,6 (trijų ir šešių dešimtųjų) ha teritorijos prie Erfurto gatvės Lazdynų seniūnijoje detalųjį planą inicijavimo sutarties pagrindu, kurio tikslai – nekeičiant žemės sklypo (kadastro Nr. 0101/0051:1593) naudojimo paskirties, nustatyti daugiabučių gyvenamųjų pastatų ir bendrabučių teritorijų žemės naudojimo būdą, užstatymo aukštį, tankį, intensyvumą ir kitus teritorijos naudojimo reglamentus vadovaujantis Vilniaus miesto savivaldybės teritorijos bendrojo plano sprendiniais (Lietuvos Respublikos teritorijų planavimo dokumentų rengimo ir teritorijų planavimo proceso valstybinės priežiūros informacinėje sistemoje teritorijų planavimo dokumentas Nr. K-VT-13-21-603). Pagrindinis brėžinys pridedamas.

2. N u s t a t a u, kad:

2.1. žemės sklypo Nr. 1 naudojimo paskirtis – kitos paskirties žemė (KT), naudojimo būdas – daugiabučių gyvenamųjų pastatų ir bendrabučių teritorijos (G2);

2.2. žemės sklypo Nr. 2 naudojimo paskirtis – kitos paskirties žemė (KT), naudojimo būdas – visuomeninės paskirties teritorijos (V);

2.3. žemės sklypo Nr. 3 naudojimo paskirtis – kitos paskirties žemė (KT), naudojimo būdas – visuomeninės paskirties teritorijos (V);

2.4. žemės sklypo Nr. 4 naudojimo paskirtis – kitos paskirties žemė (KT), naudojimo būdas – atskirųjų želdynų teritorijos (E);

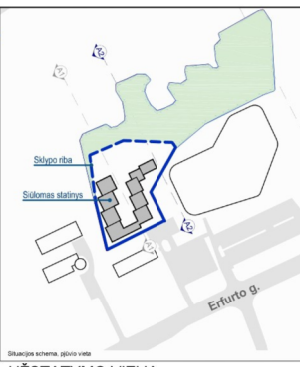
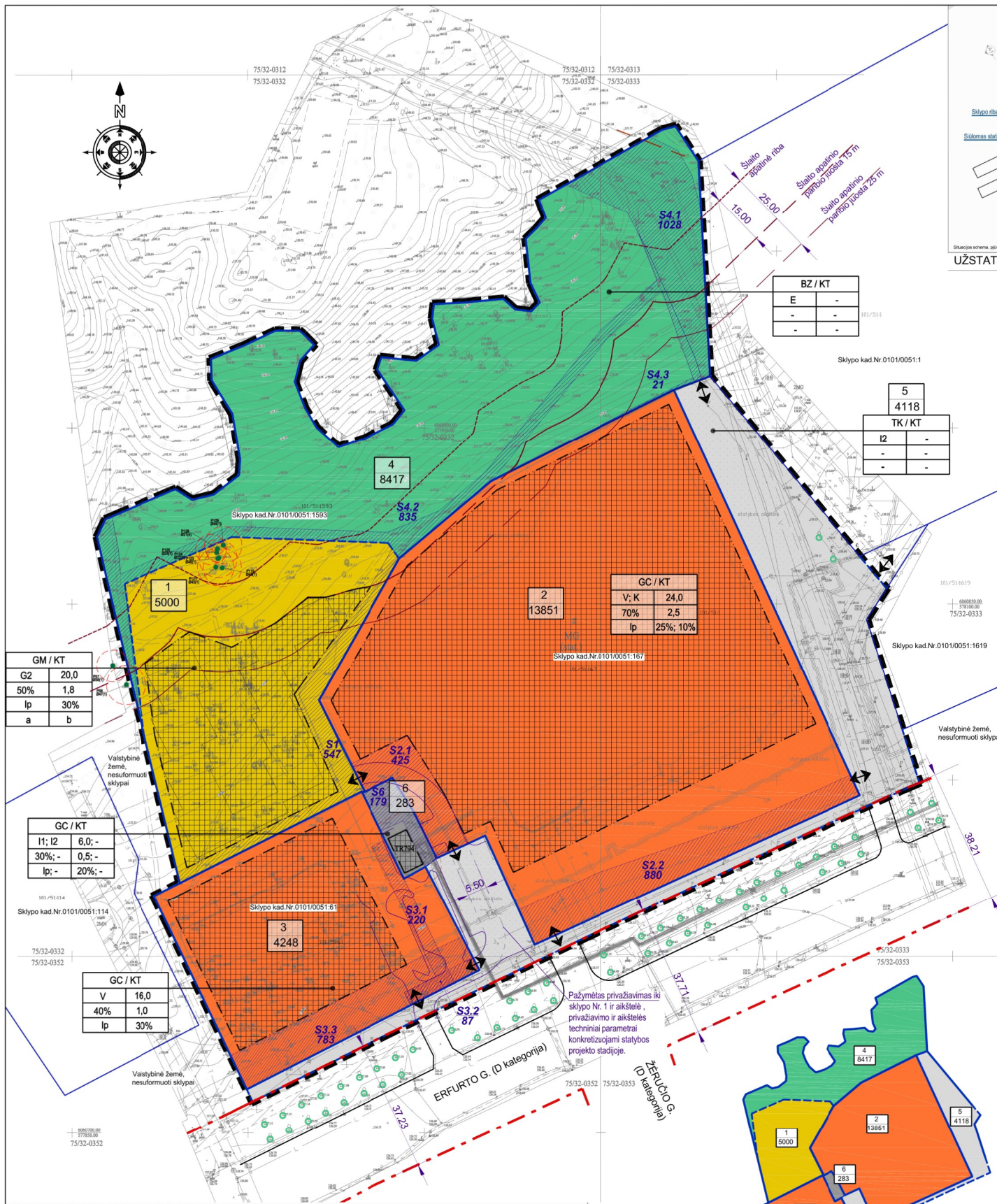
2.5. žemės sklypo Nr. 5 naudojimo paskirtis – kitos paskirties žemė (KT), naudojimo būdas – susisiekimo ir inžinerinių tinklų koridorių teritorijos (I2);

2.6. žemės sklypo Nr. 6 naudojimo paskirtis – kitos paskirties žemė (KT), naudojimo būdas – susisiekimo ir inžinerinių komunikacijų aptarnavimo objektų teritorijos (I1);

2.7. planavimo organizatorius patvirtintą detalų planą nustatyta tvarka per 5 darbo dienas turi pateikti įregistruoti Lietuvos Respublikos teritorijų planavimo dokumentų registre.

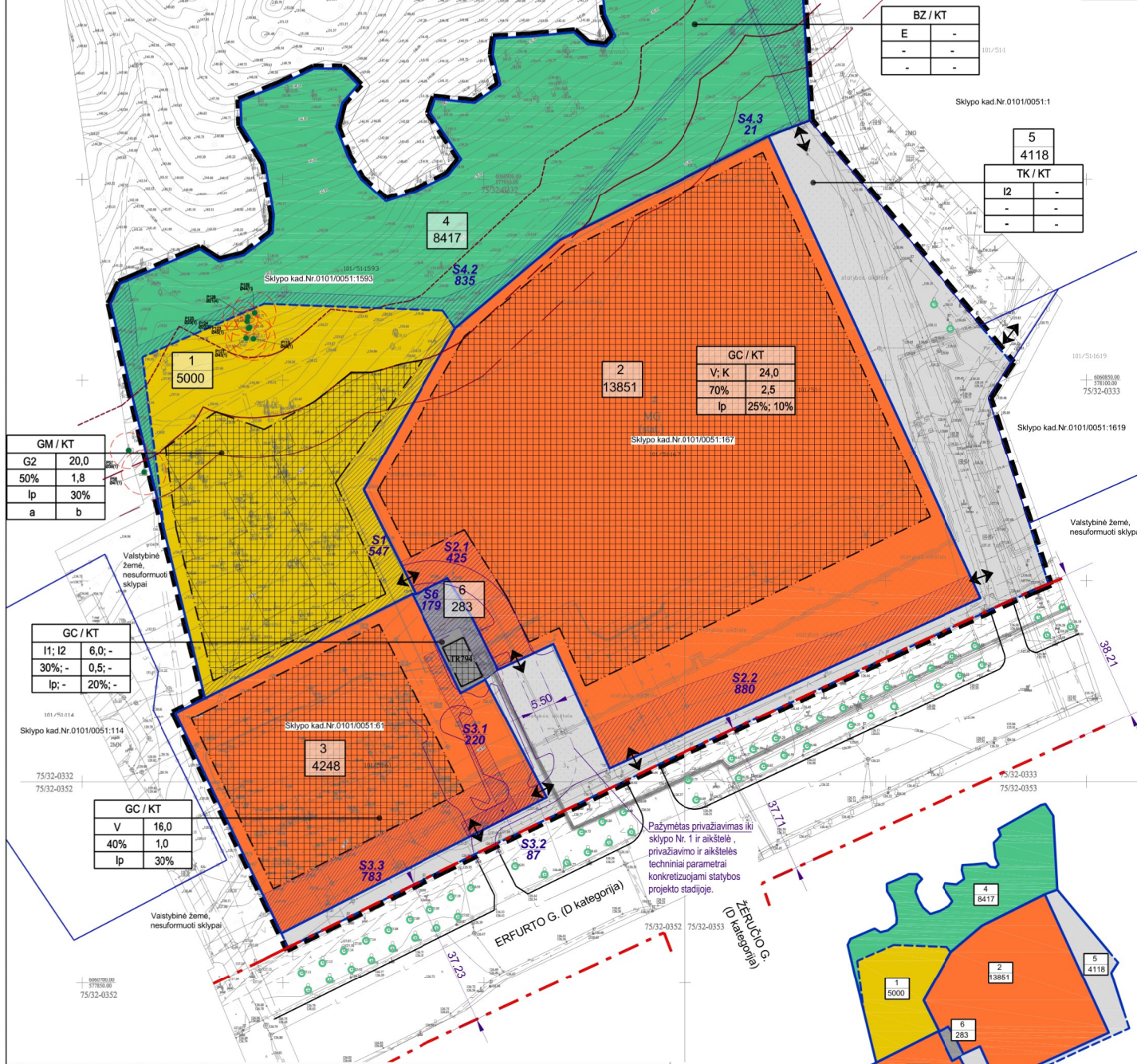
Administracijos direktorius

Adomas Bužinskas



UŽSTATYMO VIZIJA

SITUACIJOS SCHEMA



PASTABOS:

1. Detaliop plano sprendiniai nenumato tikslų pastatų parametrų, sekančioje projektavimo stadijoje rengiant konkrečių pastatų projektus yra privaloma nepažeisti Nekilnojamojo kultūros paveldo vietovės - Vilniaus miesto istorinės dalies, vad. Lazdynais, (unikalus kodas Kultūros vertybių registre 16079) vertingųjų savybių, kurių pobūdis yra architektūrinis, istorinis, kraštovaizdžio, urbanistinis, želdynų, ir užtikrinti vertingųjų savybių išsaugojimą.
2. Planuojamo atskirojo želdyno sklypo, brėžinyje pažymėto Nr. 4, valdymo, administravimo, įrengimo ir priežiūros organizavimo būdai, užtikrinant želdyno vientisumą, prienamumą, esančių gamtinių struktūrų išsaugojimą bei viešą naudojimą, sprendžiami pagal atskirą susitarimą tarp sklypo savininko ir savivaldybės.
3. Statybos sklype Nr. 1 galima tik pasirašyti Infrastruktūros plėtros sutartį tarp Savivaldybės ir sklypo Nr. 1 savininko dėl privažiavimo į sklypą Nr. 1 ir automobilių stovėjimo aikštelės projektavimo ir statybos pagal nurodytą preliminarų sprendimą.
4. Rengiant techninį projektą, vadovaujantis STR "Gyvenamųjų pastatų", gyvenamieji pastatai ir su jais susiję (jiems tarnaujantys) tame pačiame sklype statiniai turi būti išdėstyti sklype taip, kad būtų įgyvendinti teisės aktais nustatyti šiam sklype statomi bei esančių pastatų patalpų izoliacijos bei natūralaus apšvietimo reikalavimai, taip pat šiame sklype esančių ar įrengiamų vaikų žaidimo aikštelių, insoliacijos reikalavimai. Statinių išdėstymas sklype taip pat neturi pažeisti ir greitųjų sklypų ir pastatų patalpų izoliacijos bei natūralaus apšvietimo reikalavimų. Techninio projekto stadijoje statiniai turi būti išdėstyti sklype statybos zonoje taip, kad nebūtų pažeisti greitųjų sklypų savininkų ar naudotojų teisės interesai bei galiojantys teisės aktai. Nuo greitųjų besiribojančių sklypų ribų iki projektuojamų pastatų išlaidomas 3 m atstumas, jeigu projektuojamų pastatų aukštis neviršija 8,5 m aukščio. Aukštesniems pastatams šis atstumas didinamas 0,5 m kiekvienam papildomam pastato aukščio metrui. Šie atstumai gali būti mažinami gavus besiribojančio žemes sklypo savininko ar valdytojo rašytinį sutikimą.
5. Planuojamame sklype Nr. 1 pažymėtos išsaugomų medžių grupės (medžių inventorizaciją žiūrėti AR Priede 1). Detaliame plane nustatyti sprendiniai dėl statybos zonos ir ribos per se (lot. - savaimė, past vienas) nesprendžia želdinių ir jų šalinimo klausimų, bei nėra planavimo organizacinis priemonis želdinių šalinimui. Esamų medžių sklypuose tvarkymas konkretizuojamas statybos projekto stadijoje.
6. Įvažiavimų, išvažiavimų ir gatvių elementų techniniai parametrai konkretizuojami techninio projekto stadijoje. Išlaikomi saugūs atstumai nuo planuojamų automobilių stovėjimo aikštelių ir atstumai nuo važiavimo ir išvažiavimo vartų ir ventiliacijos šachtų iki greta esančių gyvenamųjų ir visuomeninių pastatų langų, vaikų žaidimų aikštelių, Pėsčiųjų praeivių sklype numatomi pagal esamas pėsčiųjų trases, jų konkretė vieta ir techniniai parametrai konkretizuojami techninio projekto stadijoje.
7. Rengiant techninį projektą būtina užtikrinti buitinių atliekų konteinerių aikštelių išdėstymą sklype, projektuojant bei išlaikant atstumus pagal galiojančius teisės aktus bei reglamentas. Antrinių žaliavų atliekų turi būti rūšiuojamos ir tvarkomos, vadovaujantis "Atliekų tvarkymo taisyklėmis".
8. Inžinerinių tinklų iškilimas, rekonstravimas ar nauja statyba, planuojamo užstatymo prijungimas prie esamų centralizuotų miesto inžinerinių tinklų sprendžiamas techninio projekto stadijoje.
9. Projektuojant techninio projekto stadijoje būtina užtikrinti gaisrinės technikos prižiūrimus ir laikytis "Gaisrinės saugos pagrindiniai reikalavimai" (Žn., 2010, Nr. 146-75/0, 2011, Nr. 23-1137). Konkretūs priešgaisriniai atstumai tarp pastatų reikalavimai ir taikymo sąlygos turi būti įgyvendinami vadovaujantis galiojančiais gaisrinės saugos reglamentuojančiais teisės aktais ir normų reikalavimais, rengiant statybos techninius projektus. Projektuojami pastatai i atsparumo ugniai laipsnio.
10. Štūdo reglamentas - teritorija priskiriama Centralizuoto šilumos tiekimo zoni pagal Vilniaus miesto šilumos ūkio specialiojo plano kelimą (reg. Nr. T00095476), patvirtintą Vilniaus m. savivaldybės tarybos 2025 m. kovo 6 d. sprendimu Nr. 1-922.

SUTARTINIAI ŽYMĖJIMAI

- Detaliop plano galiojimo riba
 - Esama sklypo riba
 - Planuojama sklypo riba
 - Statybos riba
 - Gatvės raudonoji linija
 - TP apsaugos zonos riba
- ŽEMĖS SKLYPO NAUDOJIMO PASKIRTIS IR BŪDAS:**
- Daugiabučių gyvenamųjų pastatų ir bendrabučių teritorija
 - Visuomeninės paskirties teritorija
 - Atskirųjų želdynų teritorija
 - Susisiekimo ir inžinerinių tinklų koridorių teritorija
 - Susisiekimo ir inžinerinių komunikacijų aptarnavimo objektų teritorija
- KITI ŽYMĖJIMAI:**
- Statinių statybos zona
 - Servituto zona
 - Įvažiavimų / išvažiavimų vieta
 - Sklypo numeris
 - Sklypo plotas (kv.m.)

TERITORIJOS NAUDOJIMO REGLAMENTAS:

- | | |
|-----|---|
| T | T. konkretus teritorijos naudojimo tipas ar žemės sklypo paskirtis. |
| 1 2 | 1. Žemės sklypo naudojimo būdas. |
| 3 4 | 2. Leidžiamasis pastatų aukštis (metrais). |
| 5 6 | 3. Leidžiamasis žemės sklypo užstatymo tankis. |
| | 4. Leidžiamasis žemės sklypo užstatymo intensyvumas. |
| | 5. Užstatymo tipas. |
| | 6. Prieklausomų želdynų ir želdinių teritorijų dalys, %. |
| | Teritorijos naudojimo tipas: |
| GC | Mišri centro teritorija. |
| GM | Mišri gyvenamoji teritorija. |
| BZ | Bendro naudojimo erdvių, želdynų teritorija. |
| TK | Inžinerinės infrastruktūros koridorių teritorija |
| | Žemės naudojimo paskirtis: |
| KT | Kitos paskirties žemė. |
| | Žemės naudojimo būdas: |
| G2 | Daugiabučių gyvenamųjų pastatų ir bendrabučių teritorija. |
| V | Visuomeninės paskirties teritorija. |
| K | Komerinės paskirties objektų teritorija. |
| E | Atskirųjų želdynų teritorija. |
| I1 | Susisiekimo ir inžinerinių komunikacijų aptarnavimo objektų teritorijos |
| I2 | Susisiekimo ir inžinerinių tinklų koridorių teritorija. |
- IŠSAUGOMI MEDŽIAI (sklype Nr. 1):**
- P129 (medžio rūšis/129/inventorizacijos numeris)
 - Ø44(1) (medžio skersmuo/1,3m aukštyje (1-būdė))
 - Šaknų apsaugos zona

TERITORIJOS NAUDOJIMO REGLAMENTŲ APRĀŠOMOJI LENTELĖ

Teritorijos (jos dalies) Nr.	Žemės sklypo (jo dalies) Nr.	Žemės sklypo (jo dalies) plotas, m²	Teritorijos naudojimo reglamentas						Papildomi teritorijos naudojimo reglamentai								
			pagrindinis naudojimo tipas	pagrindinis naudojimo būdas	leidžiamasis pastatų aukštis, m	leidžiamasis užstatymo tankis, %	leidžiamasis užstatymo intensyvumas ar užstatymo tankis	užstatymo tipas	galima žemės sklypo dalis, m²	priskiriamų želdynų teritorijų dalys, %	pastatų aukštis, m	statinių paskirtys					
1	5000	5000	GM Mišri gyvenamoji teritorija	KT Kita	G2 Daugiabučių gyvenamųjų pastatų ir bendrabučių teritorija	20,0	152,80	50	1,8	lp	-	-	30	1-5	Daugiabučiai pastatai	Sklypui, vadovaujantis Lietuvos Respublikos Specialiųjų žemės naudojimo sąlygų įstatymu (2019 m. birželio 6 d. Nr. XIII-2166), nustatytos specialiosios žemės naudojimo sąlygos: 1) Aerodromo apsaugos zonos (III skyriaus Pirmasis skirsnis); 2) Elektros tinklų apsaugos zonos (III skyriaus Ketvirtasis skirsnis); 3) Vandens tiekimo ir nuotekų, paviršinių nuotekų tvarkymo infrastruktūros apsaugos zonos (III skyriaus Dešimtas skirsnis); 4) Elektroninių ryšių tinklų elektroninių ryšių infrastruktūros apsaugos zonos (III skyriaus Vienuoliktasis skirsnis); 5) Šilumos perdavimo tinklų apsaugos zonos (III skyriaus Dvylikasis skirsnis); 6) Požeminio vandens vandenvietės ir jų apsaugos zonos (IV skyriaus Vienioliktasis skirsnis); 7) Kultūros paveldo objektų ir vietovių teritorijos, jų apsaugos zonos (V skyriaus Pirmasis skirsnis). S1 - servitutas 202 - kelio servitutas - teisė naudoti pėsčiųjų taku (tarnaujantis - 207 - teisė aptarnauti požemines, antžemines komunikacijas (tarnaujantis), servituto plotas 547m².	
2	13851	13851	GC Mišri centro teritorija	KT Kita	V Visuomeninės paskirties teritorija; K Komerinės paskirties objektų teritorija	24,0	154,05	70	2,50	lp	-	-	25	1-6	Sporto paskirties pastatai; Miesto paskirties pastatai	Didžiausias nelaidžių dangų kiekis sklype 50%. Sklypui, vadovaujantis Lietuvos Respublikos Specialiųjų žemės naudojimo sąlygų įstatymu (2019 m. birželio 6 d. Nr. XIII-2166), nustatytos specialiosios žemės naudojimo sąlygos: 1) Aerodromo apsaugos zonos (III skyriaus Pirmasis skirsnis); 2) Elektros tinklų apsaugos zonos (III skyriaus Ketvirtasis skirsnis); 3) Vandens tiekimo ir nuotekų, paviršinių nuotekų tvarkymo infrastruktūros apsaugos zonos (III skyriaus Dešimtas skirsnis); 4) Elektroninių ryšių tinklų elektroninių ryšių infrastruktūros apsaugos zonos (III skyriaus Vienuoliktasis skirsnis); 5) Šilumos perdavimo tinklų apsaugos zonos (III skyriaus Dvylikasis skirsnis); 6) Požeminio vandens vandenvietės ir jų apsaugos zonos (IV skyriaus Vienioliktasis skirsnis); 7) Kultūros paveldo objektų ir vietovių teritorijos, jų apsaugos zonos (V skyriaus Pirmasis skirsnis). S1 - kelio servitutas 215 - teisė važiuoti transporto priemonėmis, naudoti pėsčiųjų taku (tarnaujantis), servitutas 222 - teisė liesti, aptarnauti, naudoti požemines, antžemines komunikacijas (tarnaujantis), servituto plotas 425m². S2 - servitutas 225 - teisė aptarnauti, naudoti požemines, antžemines komunikacijas (tarnaujantis), servituto plotas 880 m².	
3	4248	4248	GC Mišri centro teritorija	KT Kita	V Visuomeninės paskirties teritorija	16,0	145,0	40	1,00	lp	-	-	30	1-4	Gyvenamoji paskirties pastatai	Didžiausias nelaidžių dangų kiekis sklype 50%. Sklypui, vadovaujantis Lietuvos Respublikos Specialiųjų žemės naudojimo sąlygų įstatymu (2019 m. birželio 6 d. Nr. XIII-2166), nustatytos specialiosios žemės naudojimo sąlygos: 1) Aerodromo apsaugos zonos (III skyriaus Pirmasis skirsnis); 2) Elektros tinklų apsaugos zonos (III skyriaus Ketvirtasis skirsnis); 3) Vandens tiekimo ir nuotekų, paviršinių nuotekų tvarkymo infrastruktūros apsaugos zonos (III skyriaus Dešimtas skirsnis); 4) Šilumos perdavimo tinklų apsaugos zonos (III skyriaus Dvylikasis skirsnis); 5) Požeminio vandens vandenvietės ir jų apsaugos zonos (IV skyriaus Vienioliktasis skirsnis); 6) Kultūros paveldo objektų ir vietovių teritorijos, jų apsaugos zonos (V skyriaus Pirmasis skirsnis). S1 - kelio servitutas 215 - teisė važiuoti transporto priemonėmis, naudoti pėsčiųjų taku (tarnaujantis), servitutas 222 - teisė liesti, aptarnauti, naudoti požemines, antžemines komunikacijas (tarnaujantis), servituto plotas 87 m². S2 - servitutas 225 - teisė aptarnauti, naudoti požemines, antžemines komunikacijas (tarnaujantis), servituto plotas 783 m².	
4	8417	8417	BZ Bendro naudojimo erdvių, želdynų teritorija	KT Kita	E Atskirųjų želdynų teritorija	-	-	-	-	-	-	-	-	-	-	-	Sklypas formuojamas atidalinant dalį sklypo kadastr. Nr. 0101/0051-1593. Sklypui, vadovaujantis Lietuvos Respublikos Specialiųjų žemės naudojimo sąlygų įstatymu (2019 m. birželio 6 d. Nr. XIII-2166), nustatytos specialiosios žemės naudojimo sąlygos: 1) Aerodromo apsaugos zonos (III skyriaus Pirmasis skirsnis); 2) Elektros tinklų apsaugos zonos (III skyriaus Ketvirtasis skirsnis); 3) Vandens tiekimo ir nuotekų, paviršinių nuotekų tvarkymo infrastruktūros apsaugos zonos (III skyriaus Dešimtas skirsnis); 4) Elektroninių ryšių tinklų elektroninių ryšių infrastruktūros apsaugos zonos (III skyriaus Vienuoliktasis skirsnis); 5) Šilumos perdavimo tinklų apsaugos zonos (III skyriaus Dvylikasis skirsnis); 6) Požeminio vandens vandenvietės ir jų apsaugos zonos (IV skyriaus Vienioliktasis skirsnis); 7) Kultūros paveldo objektų ir vietovių teritorijos, jų apsaugos zonos (V skyriaus Pirmasis skirsnis). S4.1 - esamas servitutas sklype - teisė aptarnauti komunikacijas, teisė naudoti pėsčiųjų taku, servituto plotas 1028 m². S4.2 - servitutas 202 - kelio servitutas - teisė naudoti pėsčiųjų taku (tarnaujantis) - 207 - teisė aptarnauti požemines, antžemines komunikacijas (tarnaujantis), servituto plotas 835 m². S4.3 - servitutas 207 - teisė aptarnauti požemines, antžemines komunikacijas (tarnaujantis), servituto plotas 21 m².
5	4118	4118	TK Inžinerinės infrastruktūros koridorių teritorija	KT Kita	I2 Susisiekimo ir inžinerinių tinklų koridorių teritorija	-	-	-	-	-	-	-	-	-	-	-	Sklypui, vadovaujantis Lietuvos Respublikos Specialiųjų žemės naudojimo sąlygų įstatymu (2019 m. birželio 6 d. Nr. XIII-2166), nustatytos specialiosios žemės naudojimo sąlygos: 1) Aerodromo apsaugos zonos (III skyriaus Pirmasis skirsnis); 2) Elektros tinklų apsaugos zonos (III skyriaus Ketvirtasis skirsnis); 3) Vandens tiekimo ir nuotekų, paviršinių nuotekų tvarkymo infrastruktūros apsaugos zonos (III skyriaus Dešimtas skirsnis); 4) Elektroninių ryšių tinklų elektroninių ryšių infrastruktūros apsaugos zonos (III skyriaus Vienuoliktasis skirsnis); 5) Šilumos perdavimo tinklų apsaugos zonos (III skyriaus Dvylikasis skirsnis); 6) Požeminio vandens vandenvietės ir jų apsaugos zonos (IV skyriaus Vienioliktasis skirsnis); 7) Kultūros paveldo objektų ir vietovių teritorijos, jų apsaugos zonos (V skyriaus Pirmasis skirsnis). S6 - kelio servitutas 215 - teisė važiuoti transporto priemonėmis, naudoti pėsčiųjų taku (tarnaujantis), servitutas 222 - teisė liesti, aptarnauti, naudoti požemines, antžemines komunikacijas (tarnaujantis), servituto plotas 179m².
6	283	283	GC Mišri centro teritorija	KT Kita	I1 Susisiekimo ir inžinerinių komunikacijų aptarnavimo objektų teritorija; I2 Susisiekimo ir inžinerinių tinklų koridorių teritorija	6,0;	135,3;	30;	0,50;	lp	-	-	20;	1;	Energetikos pastatai (esama transformatorų pastatai);	Didžiausias nelaidžių dangų kiekis sklype 50%. Sklypui, vadovaujantis Lietuvos Respublikos Specialiųjų žemės naudojimo sąlygų įstatymu (2019 m. birželio 6 d. Nr. XIII-2166), nustatytos specialiosios žemės naudojimo sąlygos: 1) Aerodromo apsaugos zonos (III skyriaus Pirmasis skirsnis); 2) Elektros tinklų apsaugos zonos (III skyriaus Ketvirtasis skirsnis); 3) Vandens tiekimo ir nuotekų, paviršinių nuotekų tvarkymo infrastruktūros apsaugos zonos (III skyriaus Dešimtas skirsnis); 4) Elektroninių ryšių tinklų elektroninių ryšių infrastruktūros apsaugos zonos (III skyriaus Vienuoliktasis skirsnis); 5) Šilumos perdavimo tinklų apsaugos zonos (III skyriaus Dvylikasis skirsnis); 6) Požeminio vandens vandenvietės ir jų apsaugos zonos (IV skyriaus Vienioliktasis skirsnis); 7) Kultūros paveldo objektų ir vietovių teritorijos, jų apsaugos zonos (V skyriaus Pirmasis skirsnis). S6 - kelio servitutas 215 - teisė važiuoti transporto priemonėmis, naudoti pėsčiųjų taku (tarnaujantis), servitutas 222 - teisė liesti, aptarnauti, naudoti požemines, antžemines komunikacijas (tarnaujantis), servituto plotas 179m².	

Paslaugos Nr. TIIIS1-20240214-008529
Prašymas ir ED duomenys priimti 2024-02-23

Požeminių tinklų paslaugos Nr. TIIIS2-20240205-006580

Aukščių sistema : LAS07
Koordinacių sistema : LKS-94m.

UAB "TIRETAS"		Objektas : Topografinis planas	
Adresas : Vilniaus m., Erfurto g.-vė, skl. Kad. Nr. 0101/0051-1593 (papildymas)		Užsakovas : UAB "Aravista"	
Pareigos	V. Pavardė	Parašas	Data
Dir. pavaduotojas			2024-02-09
			Mastelis
			1:500
			Lapas/lapų sk.
			1/1
			Užsakymas
			24/02-2495
Kvalifikacijos pažymėjimo Nr. IGV-635 išd. 2012.01.04			

SKLYPŲ IŠSIDĖSTYMO SCHEMA



MEDŽIŲ, TAME TARPE IR MEDŽIŲ, KURIŲ ŠAKNŲ APSAUGOS ZONA PATENKA Į STATYBOS ZONĄ, APSAUGOS REGLAMENTAI:

- Vadovaujantis pateikta medžių inventorizacija, vertingi medžiai turi būti konkretiai įvertinti konkrečių projektinių pasiūlymų kontekste:
1. Jei turi būti įvertinti aštuoni ar daugiau medžių, rengimo etape: a) numatant reikiamas šaknų, lapų ir kamieno apsaugos priemones, kai medžiai bus išsaugomi. b) suplanuojant tinkamą medžių persodinimo metodą, jei jis bus persodinami.
 2. Sprendimas dėl galimybės kirsti medžius bus priimamas Projektinių pasiūlymų rengimo etape, įvertinus sukuriama Urbanistinio konteksto vienybę versus (lot. - prieš, kontra) Miestovaizdžio / Kraštovaizdžio kontekstą. Leidimas kirsti medžius išduodamas po statybos leidimo, vadovaujantis projektiniuose pasiūlymuose parengtais sąlymais.

ATESTATO NR.	4766	UAB "Formatas AI"	Geležinio g. 4-42, Vilnius	info@formatogrupo.lt
A..	Dir., PS.arch.	L. N.	2026	
A..	TDPV, PS.arch.	A. G.	2026	
ETAPAS	ORGANIZATORIUS	Vilniaus m. sav. administracijos direktorius	2020/10/01_TPD	Lapas
TDP	INICIATORIUS	Juridinis asmuo		Lapų
				1 1

APIE 3,6 HA TERITORIJOS PRIE ERFURTO GATVĖS LAZDYNŲ SENIŪNIJOJE, VILNIUJE DETALUSIS PLANAS	
PAGRINDINIS BRĖŽINYS M1:1000	
Laida	0
Lapas	1
Lapų	1

DETALŪS METADUOMENYS

Dokumento sudarytojas (-ai)	Vilniaus miesto savivaldybė 188710061, Konstitucijos pr. 3, LT-09601, Vilnius
Dokumento pavadinimas (antraštė)	DĖL APIE 3,6 HA TERITORIJOS PRIE ERFURTO GATVĖS LAZDYNŲ SENIŪNIJOJE DETALIOJO PLANO INICIJAVIMO SUTARTIES PAGRINDU TVIRTINIMO
Dokumento registracijos data ir numeris	2026-05-14 Nr. 30-1212/26
Dokumento gavimo data ir dokumento gavimo registracijos numeris	–
Dokumento specifikacijos identifikavimo žymuo	ADOC-V1.0
Parašo paskirtis	Pasirašymas
Parašą sukūrusio asmens vardas, pavardė ir pareigos	Adomas Bužinskas, Administracijos direktorius, Administracijos direktorius
Sertifikatas išduotas	ADOMAS BUŽINSKAS, Vilniaus miesto savivaldybės administracija LT
Parašo sukūrimo data ir laikas	2026-05-14 10:27:37 (GMT+03:00)
Parašo formatas	XAdES-T
Laiko žymoje nurodytas laikas	2026-05-14 10:27:39 (GMT+03:00)
Informacija apie sertifikavimo paslaugų teikėją	ADIC CA ECC, Asmens dokumentu israsymo centras prie LR VRM LT
Sertifikato galiojimo laikas	2024-06-18 10:06:41 – 2028-06-17 10:06:41
Informacija apie būdus, naudotus metaduomenų vientisumui užtikrinti	"Registravimas" paskirties metaduomenų vientisumas užtikrintas naudojant "RCSC IssuingCA-2, VI Registru Centras - i.k. 124110246 LT" išduotą sertifikatą "Dokumentų valdymo sistema Avilys, Vilniaus miesto savivaldybės administracija, į.k. 188710061 LT", sertifikatas galioja nuo 2024-12-18 11:49:40 iki 2027-12-18 11:49:40
Pagrindinio dokumento priedų skaičius	1
Pagrindinio dokumento pridedamų dokumentų skaičius	–
Priedamo dokumento sudarytojas (-ai)	–
Priedamo dokumento pavadinimas (antraštė)	–
Priedamo dokumento registracijos data ir numeris	–
Programinės įrangos, kuria naudojantis sudarytas elektroninis dokumentas, pavadinimas	Dokumentų valdymo sistema „Avilys“, versija 3.5.88
Informacija apie elektroninio dokumento ir elektroninio (-ių) parašo (-ų) tikrinimą (tikrinimo data)	Atitinka specifikacijos keliamus reikalavimus. Visi dokumente esantys elektroniniai parašai galioja (2026-05-14 10:44:47)
Paieškos nuoroda	–
Papildomi metaduomenys	Nuorašą suformavo 2026-05-14 10:44:48 Dokumentų valdymo sistema „Avilys“