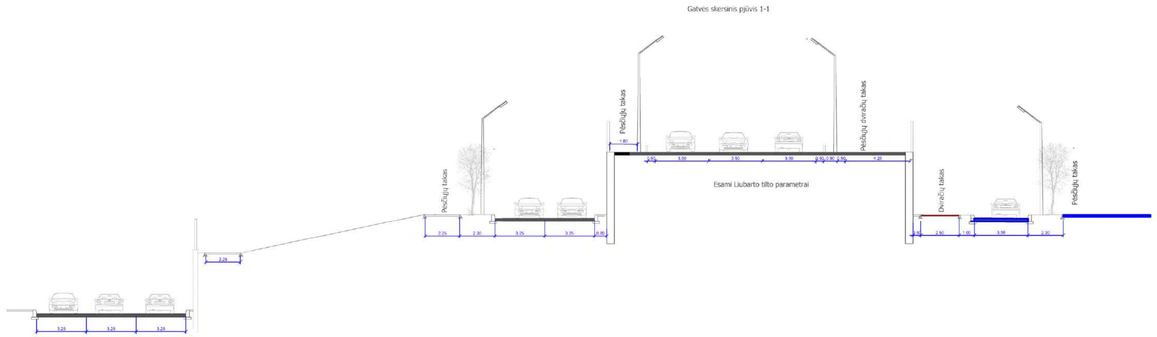


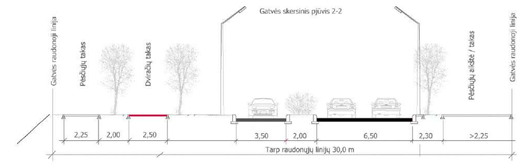


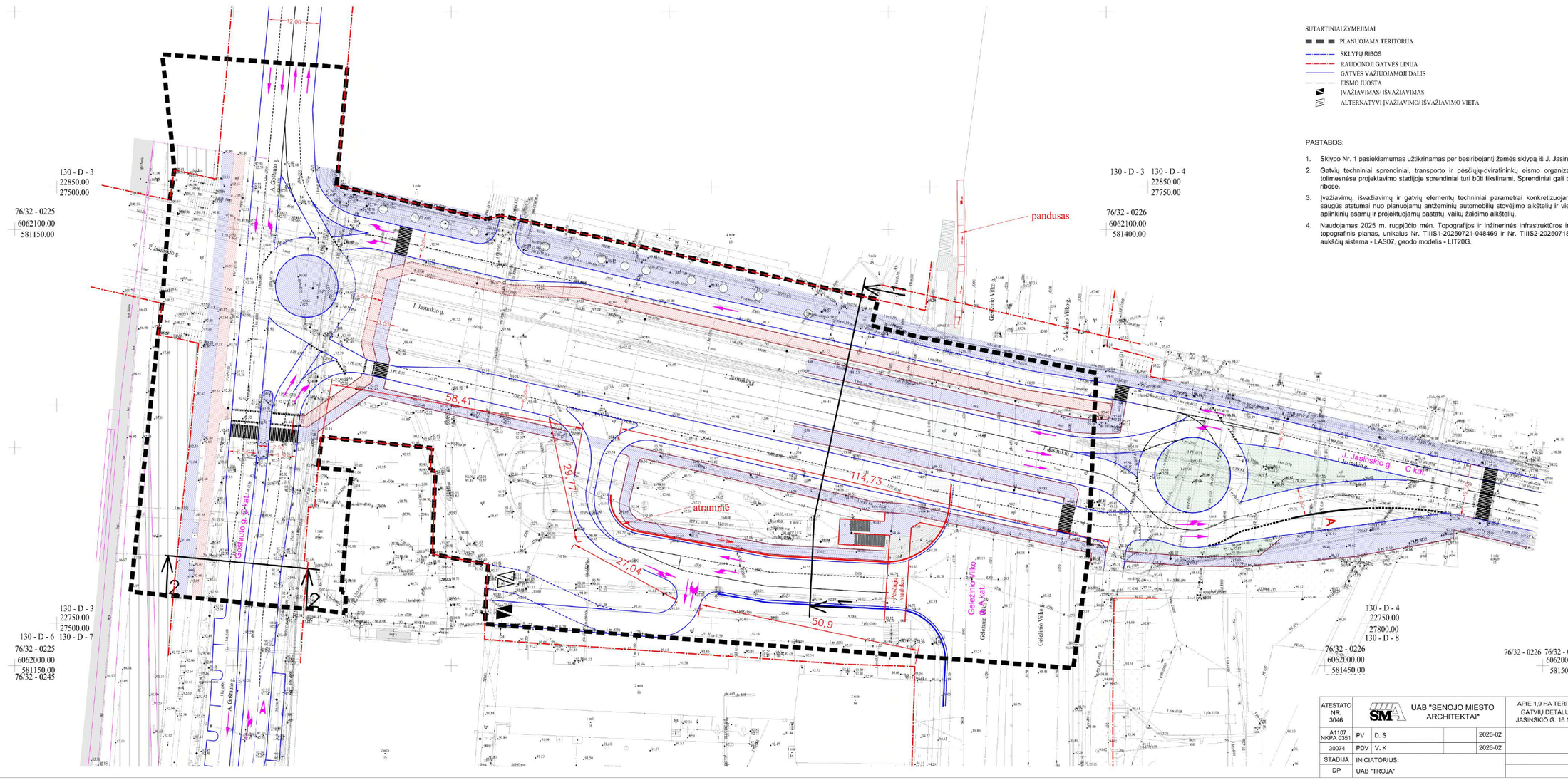


SUTARTINIAI ŽYMĖJIMAI

- PLANUOJAMA TERITORIJA
- SKLYPŲ RIBOS
- RAUDONOJI GATVĖS LINIJA
- GATVĖS VAŽIUOJAMOJI DALIS
- EISMO JUOSTA
- ĮVAŽIAVIMAS/ IŠVAŽIAVIMAS
- ALTERNATYVI ĮVAŽIAVIMO/ IŠVAŽIAVIMO VIETA

PASTABOS:

1. Sklypo Nr. 1 pasiekiamumas užtikrinamas per besiribojantį žemės sklypą iš J. Jasinskio g. pusės
2. Gatvių techniniai sprendiniai, transporto ir pėsčiųjų-dviratininkų eismo organizavimas yra rekomendacinio pobūdžio ir tolimesnėse projektavimo stadijoje sprendiniai turi būti tikslinami. Sprendiniai gali būti keičiami gatvių raudonųjų linijų zonos ribose.
3. Įvažiavimų, išvažiavimų ir gatvių elementų techniniai parametrai konkretizuojami techninio projekto stadijoje. Išlaikomi saugūs atstumai nuo planuojamų antžeminių automobilių stovėjimo aikštelių ir vietų, įvažiavimų į požemines saugyklas iki aplinkinių esamų ir projektuojamų pastatų, vaikų žaidimo aikštelių.
4. Naudojamas 2025 m. rugpjūčio mėn. Topografijos ir inžinerinės infrastruktūros informacinėje sistemoje (TIIIS) suderintas topografinis pianas, unikalus Nr. TIIIS1-20250721-0484669 ir Nr. TIIIS2-20250718-0488; koordinačių sistema - LKS-1994, aukščių sistema - LAS07, geodo modelis - LIT20G.

| | | | | | |
|---|---|---|---|---|---|
| ATESTATO NR. 3046 | UAB "SENOJO MIESTO ARCHITEKTAI" | | | APIE 1,9 HA TERITORIJOS PRIE A. GOŠTAUTO IR J. JASINSKIO GATVIŲ DETALUSIS PLANAS, KEIČIANTIS ŽEMĖS SKLYPO J. JASINSKIO G. 16 NEDIDELIŲ VEIKLOS MASTŲ DETALŲJĮ PLANĄ | |
| A1107 NKPA 0351 | PV | D. S | 2026-02 | EISMO BREŽINYS M 1:500 | LAIDA |
| 30074 | PDV | V. K | 2026-02 | | 0 |
| STADIJA | INICIATORIUS: | | | K-VT-13-25-989 | LAPAS / LAPŲ |
| DP | UAB "TROJA" | | | SMA 25/ 10 | 1 / 1 |