

Statinio projekto pavadinimas

VIEŠŪJŲ AUTOMATINIŲ TUALETŲ ĮRENGIMO VILNIAUS MIESTO CENTRINĖJE DALYJE PROJEKTINIAI PASIŪLYMAI

Statinio projekto Nr.

VP17.207

Statytojas (užsakovas)

VILNIAUS MIESTO SAVIVALDYBĖ

Konstitucijos pr. 3, Lt-09601, Vilnius, tel. (8-5) 211 2000.

Kodas Juridinių asmenų registre 111109233

SAVIVALDYBĖS ĮMONĖ „VILNIAUS PLANAS“

Konstitucijos pr. 3, Lt-09601, Vilnius, tel. (8-5) 211 2446.

Kodas Juridinių asmenų registre 123615345

Projektuotojas

VIEŠAS TUALETAS, INŽINERINIAI TINKLAI

Statinio (statinių) pavadinimas

VILNIAUS M.

Statinio (statinių) adresas (statybos vieta)

NAUJA STATYBA

Statybos rūšis

I GRUPĖS NESUDĖTINGAS

Statinio kategorija

KITI NEGYVENAMIEJI PASTATAI

Statinio naudojimo paskirtis

PROJEKTINIAI PASIŪLYMAI

Statinio projekto etapas

BENDROJI DALIS

Statinio projekto dalis

VP 17.207-00-PP

Bylos (segtuvo) žymuo

0

Bylos (segtuvo) laidos žymuo

2018-06

Bylos (segtuvo) išleidimo data

Pasirašančių asmenų pareigos:

Vardai, pavardės, kiti būtini duomenys:

Parašai:

Direktorė

JURGA SILVIJA VEČERSKYTĖ - ŠIMELIŪNĖ

Direktoriaus pavaduotojas

GINTAUTAS PREDKELIS

Architektūros poskyrio L. e. p. vadovas

VLADAS TREINYS

Projekto vadovas

IRENA ČEPUKOITĖ

Kvalifikaciją patvirtinančio dokumento Nr. **27168**

Tel. Nr. +37067541694

2722

INŽINIERIUS

DARIUS BARONAS

BYLOS SUDĖTIES ŽINIARAŠTIS

Dokumento žymuo	Lapų sk.	Laida	Dokumento pavadinimas	Lapo Nr.
TEKSTINIAI DOKUMENTAI				
VP17.207-02-PP-BS	1	0	Bylos sudėties žiniaraštis	2
VP17.207-02-PP-ND	1	0	Normatyvinių dokumentų sąrašas	3
VP17.207-02-PP-AR	30	0	Aiškinamasis raštas	4
BRĖŽINIAI				
VP17.207-02-PP-B-01	1	0	Viešųjų automatinių tualetų centrinėje miesto dalyje vietų schema M 1:5000	35
VP17.207-02-PP-01	1	0	Viešojo tualetu prie Vilniaus senųjų Rasų kapinių įrengimo schema M 1:500	36
VP17.207-02-PP-02	2	0	Viešojo tualetu ties Arklių g. ir Visų Šventųjų g. sankirta įrengimo schema M 1:500	37
VP17.207-02-PP-04	1	0	Viešojo tualetu Šventaragio g. įrengimo schema M 1:500	33
VP17.207-02-PP-05	1	0	Viešojo tualetu K. Sirvydo skvere įrengimo schema M 1:500	40
VP17.207-02-PP-06	1	0	Viešojo tualetu Subačiaus apžvalgos aikštelėje įrengimo schema M 1:500	41
VP17.207-02-PP-08	1	0	Viešojo tualetu Olandų g. įrengimo schema M 1:500	42
VP17.207-02-PP-09	1	0	Viešojo tualetu Kauno g. įrengimo schema M 1:500	43
VP17.207-02-PP-10	1	0	Viešojo tualetu Bazilijonų g. įrengimo schema M 1:500	44
VP17.207-02-PP-11	1	0	Viešojo tualetu Pamėnkalnio g. įrengimo schema M 1:500	45
VP17.207-02-PP-14	1	0	Viešojo tualetu Valakupių I plaže įrengimo schema M 1:1000	46
VP17.207-02-PP-15	1	0	Viešojo tualetu Valakupių II plaže įrengimo schema M 1:500	47
VP17.207-02-PP-16	1	0	Viešojo tualetu Užupio skvere įrengimo schema M 1:500	48
KITI DOKUMENTAI				
	2	0	Techninės projekto darbų užduotis ir paslaugų apimtis	49
	4		Vilniaus miesto nekilnojamo kultūros paveldo vertinimo tarybos posėdžio protokolas	51-53

Dokumento žymuo	Lapas	Lapų	Laida
VP17.207-02-PP-BS	1	1	0

PROJEKTO NORMATYVINIŲ DOKUMENTŲ SĄRAŠAS

- 1) Statybos įstatymas (aktuali redakcija);
- 2) LR Aplinkos apsaugos įstatymas (aktuali redakcija);
- 3) LR Atliekų tvarkymo įstatymas (aktuali redakcija);
- 4) LR Saugomų teritorijų įstatymas (aktuali redakcija);
- 5) STR 1.01.01:2005 „Kultūros paveldo statinio tvarkomųjų statybos darbų reglamentai“
- 6) Specialiųjų poreikių turinčių žmonių susisiekimo gerinimo Lietuvos respublikoje gerosios praktikos vadovas (Lietuvos Respublikos susisiekimo ministro 2013 m. liepos 23 d. įsakymu Nr. 3-403);
- 7) Reglamentas ES Nr. 305/2011 (Esminiai statinių reikalavimai);
- 8) STR 1.05.08:2003. Statinio projekto architektūrinės ir konstrukcinės dalių brėžinių braižymo taisyklės ir grafiniai žymėjimai;
- 9) Gaisrinės saugos pagrindiniai reikalavimai (Priešgaisrinės apsaugos ir gelbėjimo departamento prie VRM direktoriaus 2010-12-07 įsakymu Nr. 1-338);
- 10) STR 1.01.02:2016 Normatyviniai statybos techniniai dokumentai;
- 11) STR 1.01.03:2017 Statinių klasifikavimas;
- 12) STR 1.01.08:2002 Statinio statybos rūšis;
- 13) STR 2.03.01:2001 Statiniai ir teritorijos. Reikalavimai žmonių su negalia reikmėms;
- 14) LST 1516:2015. Statinio projektas. Bendrieji įforminimo reikalavimai.

Dokumento žymuo	Lapas	Lapų	Laida
VP17.207-02-PP-ND	1	1	0

**VIEŠŪJŲ AUTOMATINIŲ TUALETŲ IŠDĖSTYMO CENTRINĖJE MIESTO DALYJE
PROJEKTINIŲ PASIŪLYMŲ
AIŠKINAMASIS RAŠTAS**

Bendroji dalis

Projektiniai pasiūlymai parengti vadovaujantis pasitarimo Miesto ūkio ir transporto departamento klausimais protokolu 2017-09-31 Nr. 28-438/17 (1.2.13-T1), Vilniaus miesto savivaldybės administracijos Miesto ūkio ir transporto departamento Užsakymas paslaugoms atlikti pagal sutartį 2017-09-15 Nr. A197-237/17 (2.9.4.5-UK7) ir VIEŠŪJŲ AUTOMATINIŲ TUALETŲ IŠDĖSTYMO CENTRINĖJE MIESTO DALYJE SCHEMA, patvirtinta 2009-05-11 Vilniaus miesto savivaldybės administracijos direktoriaus įsakymu Nr. 30-814.

PROJEKTUOJAMA:

- Viešasis tualetas (11 vnt.)
- Aikštelė su pamatu tualetui pastatyti (11 vnt.)
- Buitinių nuotekų tinklai
- Vandentiekio tinklai
- Elektros tiekimo tinklai

Projektuojami 11 naujų automatinių viešųjų tualetų, kurių naudojimas numatomas ištisa para, durys atsidaro automatiškai atlikus mokėjimą grynaisiais pinigais arba banko kortele. Tualetai automatiniai, jie veikia užprogramuoti, po apsilankymo užsidaro, nuplaunamos grindys ir kiti elementai. Įranga viduje yra antivandalinė- nerūdijančio plieno. Pastato sienos ir stogas papildomai apšiltinami, sienoms įrengiama pristačius sprendinius 2018-07-27 ir aptarius su Vilniaus miesto Nekilnojamojo kultūros paveldo vertinimo taryba (posėdžio protokolas Nr. 9-139/18(2.1.57-MP4)) nuspręsta pasirinkti du viešųjų tualetų statinių dizaino variantus – kubo forma, vertikaliai dryžuotas sudalinimas apdailos.

Iš esmės pritarta viešųjų automatinių tualetų įrengimui Vilniaus miesto centrinėje dalyje statymui. Projektiniai pasiūlymai patikslinti pagal Vilniaus miesto nekilnojamojo kultūros paveldo vertinimo tarybos narių išsakytas pastabas, argumentuotai paaiškinant dėl Sirvydo skvero.


Viešiesiems tualetams įrengiamas plokščias pamatas ant sutankintų pasluoksnių. Įrengiami vandentiekio, nuotekų ir elektros tinklai. Įranga (tualetas) gaminama ir komplektuojama Europos sąjungos šalyse, turinti CE ženklimą.

VIETOS:

Numatoma įrengti (5 vietos) vietoj esamų požeminių viešųjų tualetų, esančių Bazilijonų g., Olandų g., Polocko g., Kauno g., Pamėnkalnio g. naujus automatinius viešuosius tualetus, pajungtus į miesto tinklus.

Papildomai įvertinus tualetų poreikį automatiniai viešieji tualetai bus pastatomi (5 vietos) prie Subačiaus apžvalgos aikštelės, Pelėdos skvere (Visų Šventųjų g.), Rasų gatvėje prie Rasų kapinių autobusų aikštelės, Sirvydo ir Odminių skveruose.

Esami Vinco Kudirkos aikštėje ir Vokiečių gatvėje (namo Nr. 5 praėjime) tualetai atnaujinami.

O	2019-	Projektiniai pasiūlymai			
LAIDA	IŠLEIDIMO DATA	LAIDOS STATUSAS, KEITIMO PRIEŽASTIS (JEI TAIKOMA)			
KVAL. PATV. DOK. NR.			Statinio projekto pavadinimas VIEŠŪJŲ AUTOMATINIŲ TUALETŲ ĮRENGIMO VILNIAUS MIESTO CENTRINĖJE DALYJE PROJEKTINIAI PASIŪLYMAI		
27168 0295	PV	Irena Čepukoitė		Statinio numeris ir pavadinimas, dokumento pavadinimas AIŠKINAMASIS RAŠTAS	Laida 0
LT	Statytojas ir (arba) užsakovas Vilniaus miesto savivaldybė		Dokumento žymuo VP17.207-02-PP-AR		Lapas 1
					Lapų 31

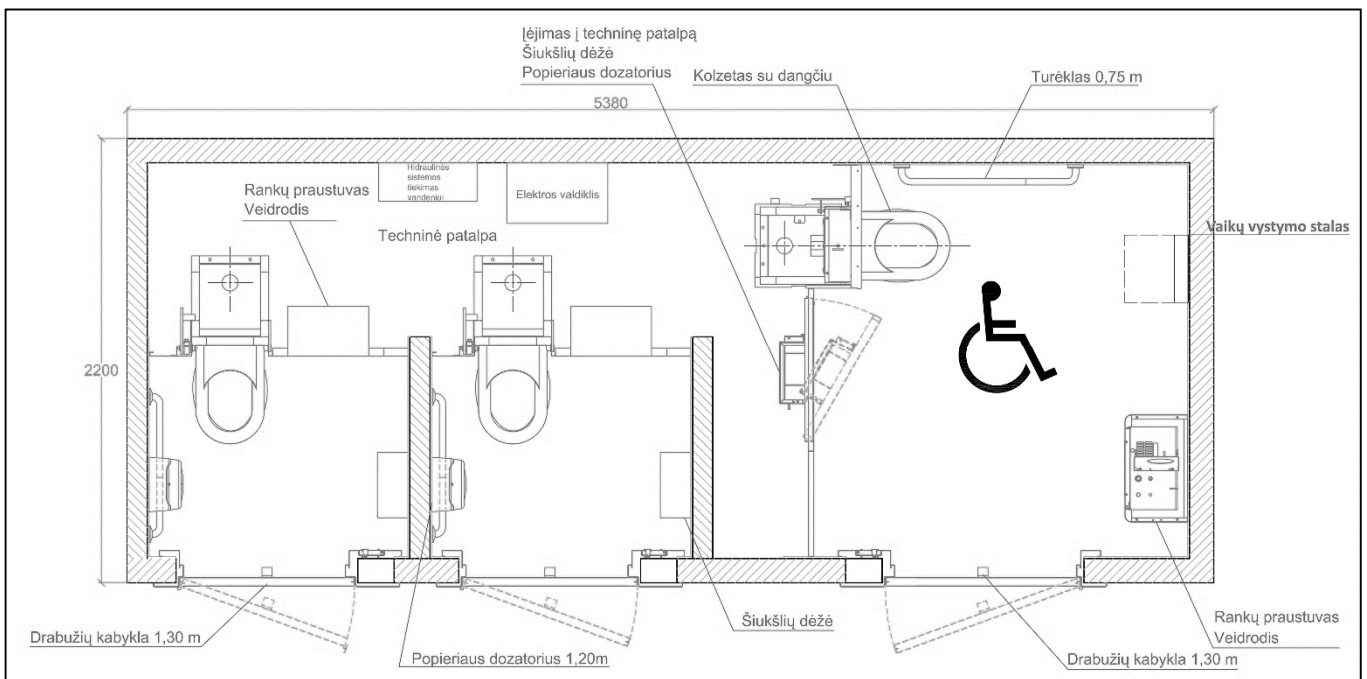
Valakampių pirmame ir antrame paplūdimyje numatomi nauji automatiniai trijų vietų viešieji tualetai, jungiami į miesto tinklus.

Viešųjų tualetų sprendiniai buvo pristatyti:

- Vilniaus miesto mero pavaduotojui L.Kvedaravičiui VMS MŪTD pasitarime
- Vilniaus miesto Nekilnojamojo kultūros paveldo vertinimo tarybai 2018-07-27, pateiktos pastabos, surašytas posėdžio protokolas Nr. 9-139/18(2.1.57-MP4).
- Vilniaus miesto savivaldybės Miesto ūkio ir transporto departamentui
- Vilniaus miesto turizmo ir verslo plėtros agentūrai
- Vilniaus miesto savivaldybės Miesto plėtros departamentui.

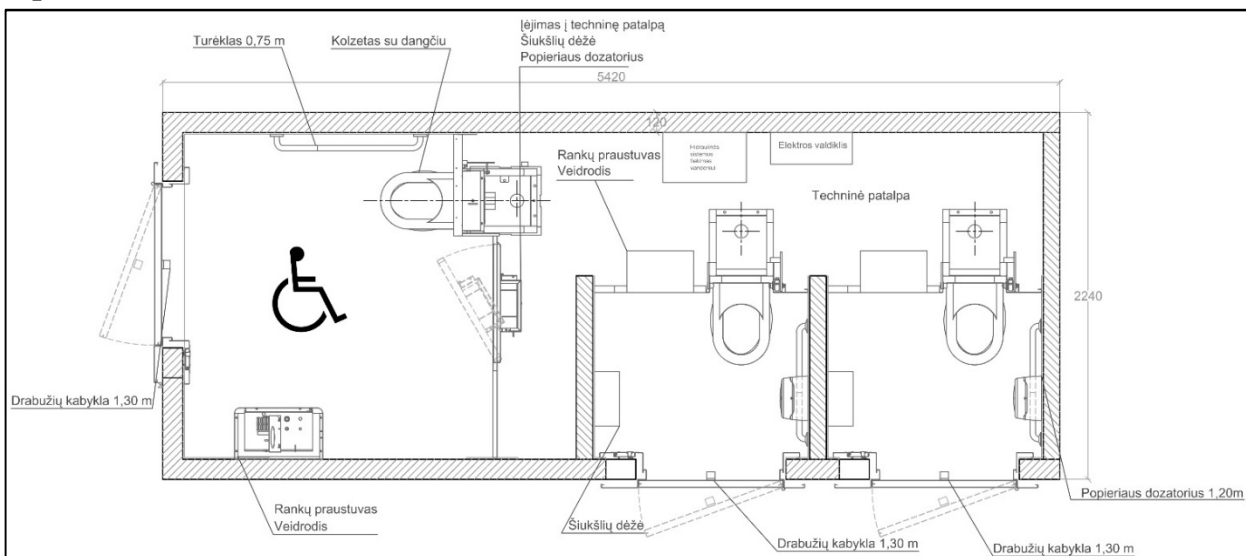
Viešųjų automatinių tualetų tipai:

Tipas "A"



1 pav. 3 vietų automatinio viešojo tualetu planas.

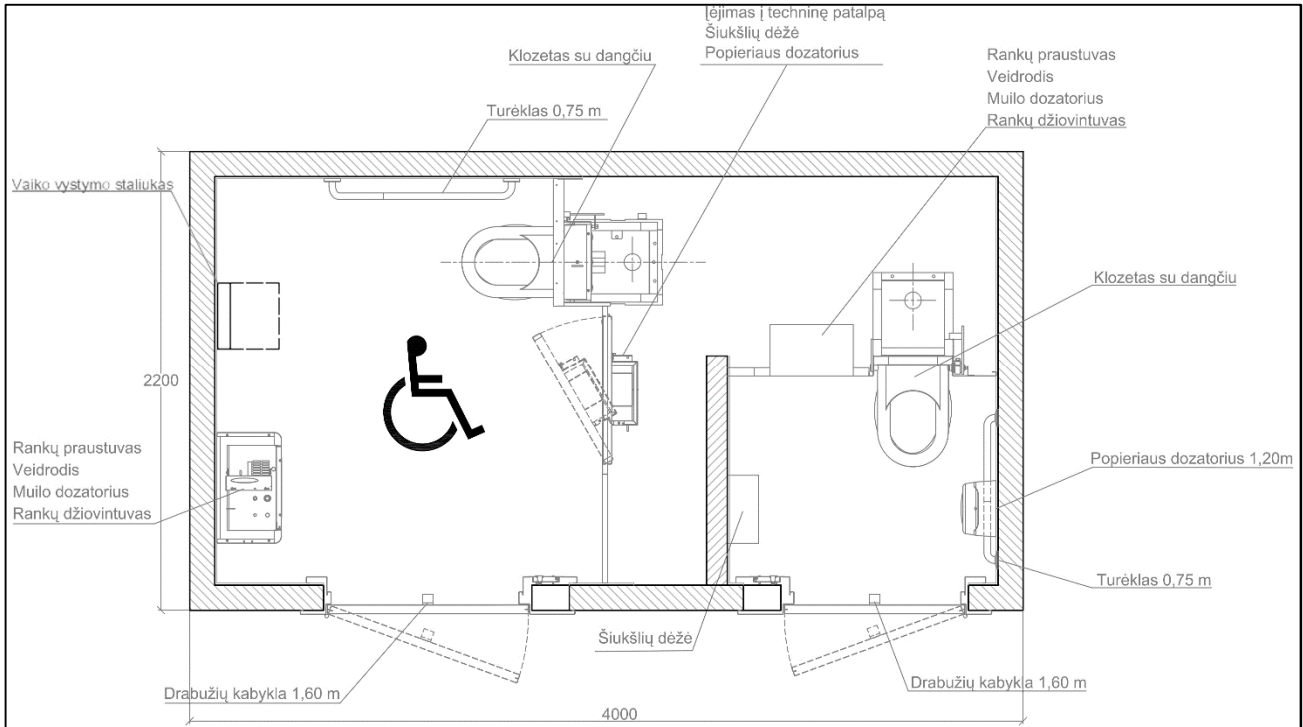
Tipas "A" (2 variantas)



2 pav. 3 vietų automatinio viešojo tualetu planas su kitu įėjimu neįgaliesiems.

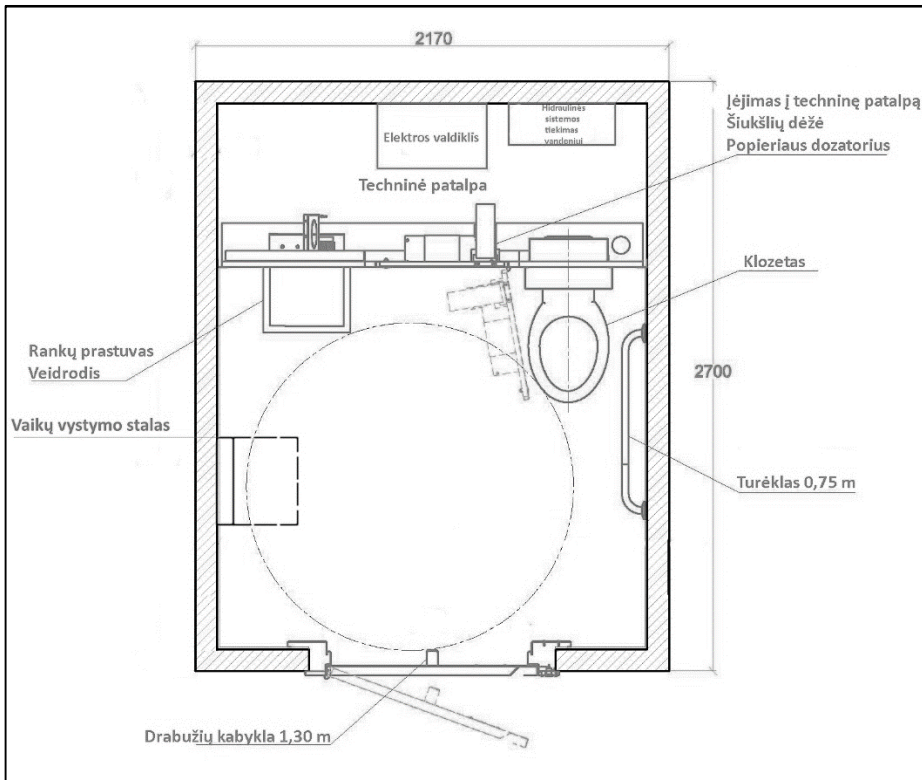
Dokumento žymuo	Lapas	Lapų	Laida
VP17.207-02-PP-AR	2	30	0

Tipas „B“



3 pav. 2 vietų automatinio viešojo tualetu planas.

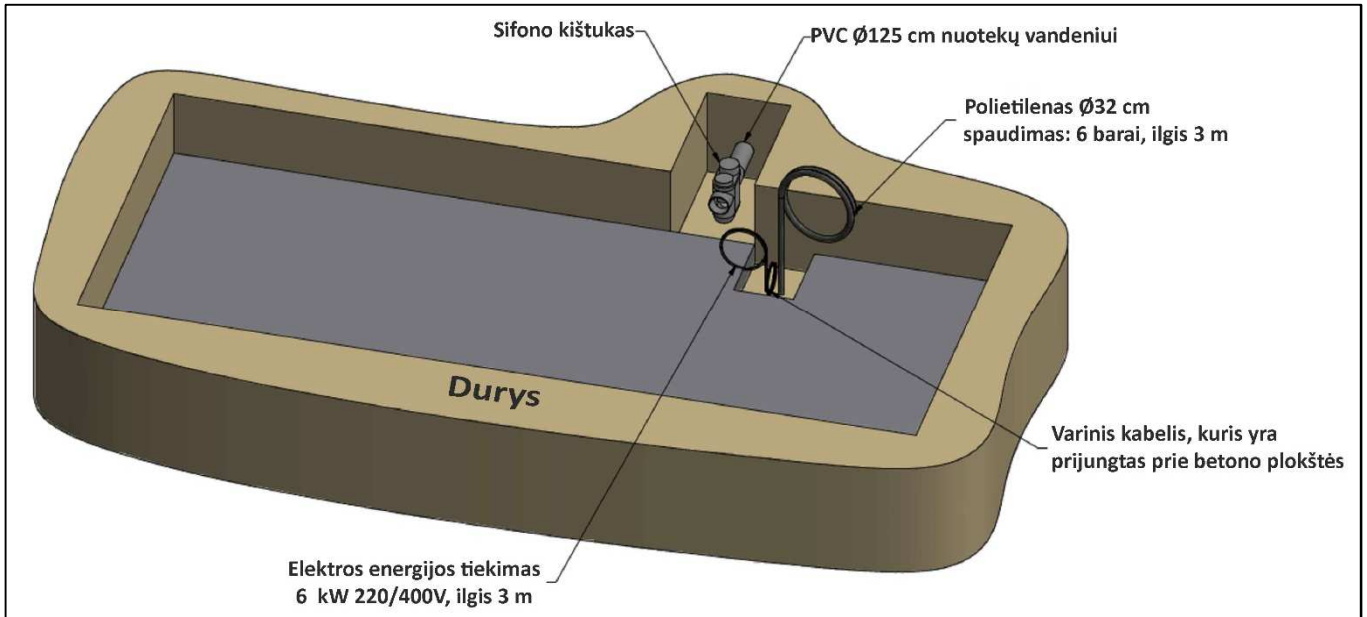
Tipas „C“



4 pav. 1 vietos automatinio viešojo tualetu planas.

Dokumento žymuo	Lapas	Lapų	Laida
VP17.207-02-PP-AR	3	30	0

Montavimo pagrindas



5 pav. Montavimo pagrindas, taikomas visų tipų WC (elektros energijos tiekimas skiriasi, priklausomai nuo tualetų tipo).

Įrangos pamatai, inžinerinių tinklų pajungimo taškai tikslinami pagal pasirinkto įrangos tiekėjo nurodymus. Griežtai prisilaikyti montavimo ir pajungimo reikalavimų, dalyvaujant įrangos tiekėjo atstovui.

VIEŠASIS AUTOMATINIS TUALETAS PRIE VILNIAUS SENŪJŲ RASŲ KAPINIŲ (Nr. 1)

Žemės sklypas, adresas : Nesuformuotas

Statinio geografinė vieta: Rasų g.

Statinio paskirtis: negyvenamoji paskirtis

Funkcinė paskirtis: Kitos paskirties pastatai (viešasis tualetas)

*Užstatytas plotas**, 10,32 m²:

*Statinio aukštis**, m: 2,6

Aukštų skaičius: 1

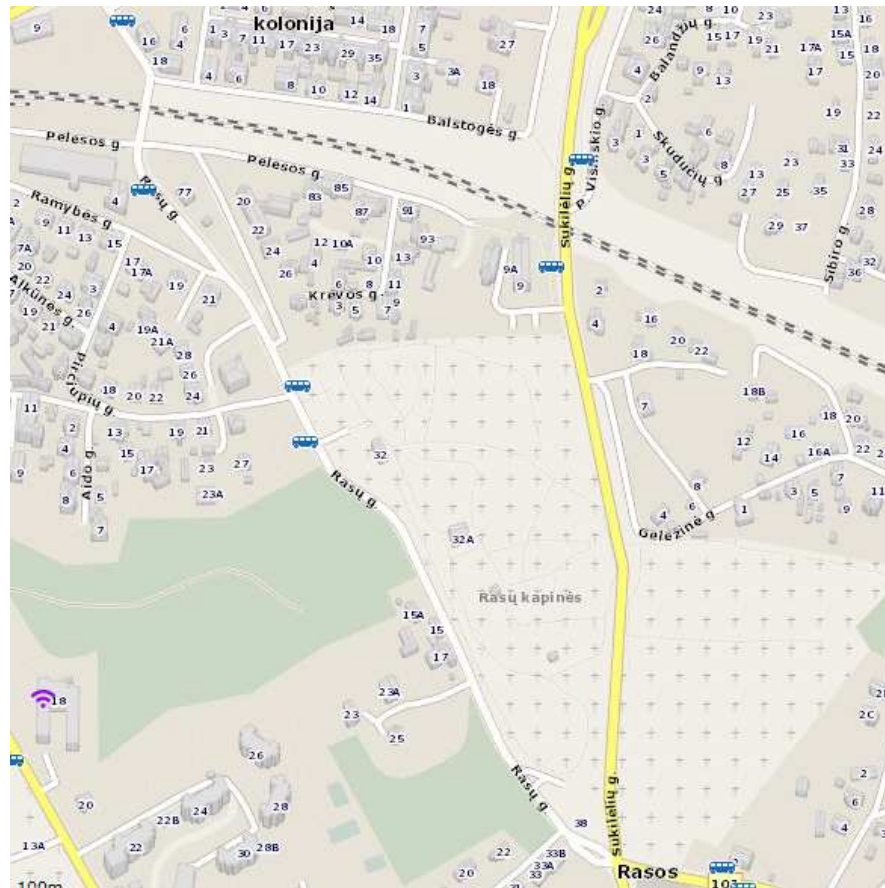
Statinio kategorija: I grupės nesudėtingas

Statybos rūšis: nauja statyba

Ryšis su kultūros paveldu: Vilniaus senamiesčio vizualinės apsaugos pozonis

Šiuo projektu planuojama pastatyti 2 vietų viešąjį automatinį tualetą (tualetų tipas "B") laisvame plote, esančiame žaliojoje zonoje Rasų g., šalia automobilių stovėjimo aikštelės. Tualetą siūloma statyti vietoje ten šiuo metu esančio bio-tualetų, ant vejos - greta pėsčiųjų šaligatvio. Išanalizavus istorinę ikonografiją, planuojamoje tualetų pastatymo vietoje jokio užstatymo nebuvo (6 pav.).

Dokumento žymuo	Lapas	Lapų	Laida
VP17.207-02-PP-AR	4	30	0



6 pav. Istrauka iš 1890 m. Vilniaus plano.

Tualetas išplanuotas taip, kad įėjimas būtų galimas iš automobilių stovėjimo aikštelės. Parinkta tualetų eksterjero išvaizda bus faktūrinė akmenų imitacija, pagaminta iš aukšto spaudimo laminavimo fasadinių apdailos plokščių (HPL) (8 pav.), neturėtų disonuoti su supančia aplinka (7 pav.).

Tualetas planuojamas stačiakampio formos, konteinerinio tipo (detalesnė informacija apie visus automatinių viešųjų tualetų tipus sk. – bendroji dalis). Statinys turi plokščią pamatą, kuris turi būti įgilinamas iki 50 cm. Tualetas pajungiamas į Vilniaus miesto vandentiekio ir nuotekų inžinerinius tinklus.

Dokumento žymuo	Lapas	Lapų	Laida
VP17.207-02-PP-AR	5	30	0

PAVELDOSAUGINIS ASPEKTAS

Teritorija, kurioje planuojamas viešojo automatinio tualetų įrengimas patenka į nekilnojamojū vertybių registro įregistruoto *Vilniaus senamiesčio vizualinės apsaugos pozonio teritoriją*, kurios reikšmingumo lygmuo yra nacionalinis, o viena iš jų pagrindinių vertingųjų savybių pobūdžių yra archeologinis (lemiantis reikšmingumą), todėl žemės judinimo darbai gali būti vykdomi tik atlikus archeologinius tyrimus ir projektiniai sprendiniai turi būti koreguojami atsižvelgiant į tyrimų išvadas.

Vietai yra pritarusi Vilniaus miesto Nekilnojamojo kultūros paveldo vertinimo taryba (posėdžio protokolas Nr. 9-139/18(2.1.57-MP4)).



7 pav. Planuojamo viešojo tualetų vietos fotofiksacija



8 pav. Planuojamo viešojo tualetų vietos vizualizacija.

Dokumento žymuo	Lapas	Lapų	Laida
VP17.207-02-PP-AR	6	30	0

VIEŠASIS AUTOMATINIS TUALETAS TIES VISŲ ŠVENTŪJŲ G. IR KARMELITŲ G. SANKIRTA (Nr. 2) (Pelėdos skveras)

Žemės sklypas: 4400-2154-2649

Statinio geografinė vieta: Visų Šventųjų g., Karmelitų g.

Statinio paskirtis: negyvenamoji paskirtis

Funkcinė paskirtis: Kitos paskirties pastatai (viešasis tualetas)

Užstatytas plotas*, m²: 7,48

Statinio aukštis*, m: 2,60

Aukštų skaičius: 1

Statinio kategorija: I grupės nesudėtingas

Statybos rūšis: nauja statyba

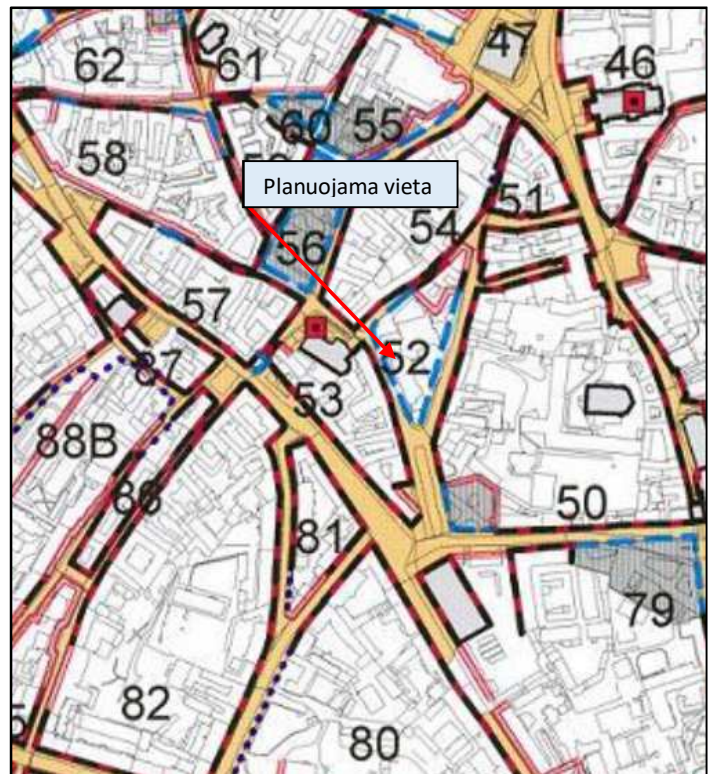
Ryšis su kultūros paveldu: Vilniaus senamiestis (U.K 16073), Vilniaus senojo miesto ir priemiesčių archeologinė vietovė (kodas 25504)

Šiuo projektu planuojama pastatyti 1 vietos automatinį viešąjį tualetą (tualetų tipas „C“) ties Visų Šventųjų g. ir Karmelitų g. sankirta (Lazdynų Pelėdos skvere). Išanalizavus istorinę ikonografiją, nuspręsta viešąjį tualetą statyti vakarinėje skvero dalyje - buv. Šv. Juozapo Sužadėtinio bažnyčios ir basųjų karmeličių vienuolyno, **sunaikinto sodo vietoje** (9 pav.)

Tualetą planuojama pastatyti prie esamų automobilių Visų Šventųjų gatvėje stovėjimo vietų praplatinant šaligatvio dalį. Remontuojami esami laiptai, esama atraminė sienutė demontuojama, įrengiama nauja gruntui prilaikyti, tuo pačiu išsprendžiamas praėjimas, kurio dabar faktiškai nėra dėl statomų automobilių.



9 pav. Ištrauka iš 1845 m. Vilniaus plano.



10 pav. Vilniaus Senamiesčio erdvinės struktūros kartograma. Teritorija priskirta prie „sunaikintų Senamiesčio erdvių“.

Dokumento žymuo	Lapas	Lapų	Laida
VP17.207-02-PP-AR	7	30	0

Siekiant išvengti vizualinės taršos, tualetu apdailai planuojamos naudoti medžiagos yra parinktos neutralios. Planuojama naudoti aukšto slėgio laminavimo fasadines plokštes su faktūrine akmens imitacija, jas kombinuojant su nerūdijančio plieno matinio veidrodinio efekto plokštėmis. (11-12 pav.)

Teritorija tualetu perimetru bus apželdinama žemaūgiais krūmais.

Projektuojami statiniai:

- 1 vietos viešasis automatinis tualetas;
- Buitinių nuotekų tinklas;
- Vandentiekio tinklas;
- Elektros tiekimo tinklas

PAVELDOSAUGINIS ASPEKTAS

Teritorija, kurioje planuojamas viešojo automatinio tualetu įrengimas patenka į nekilnojamojų vertybių registro įregistruoto *Vilniaus senamiesčio (U.K 16073)* ir *Vilniaus senojo miesto ir priemiesčių archeologinė vietovės (kodas 25504)* vietovių teritorijas, kurių reikšmingumo lygmuo yra nacionalinis, o viena iš jų pagrindinių vertingųjų savybių pobūdžių yra archeologinis (lemiantis reikšmingumą).

Atsižvelgta į Vilniaus miesto Nekilnojamojo kultūros paveldo vertinimo tarybos posėdžio protokole Nr. 9-139/18(2.1.57-MP4 surašytas pastabas, o žemės judinimo darbai gali būti vykdomi tik atlikus archeologinius tyrimus ir projektiniai sprendiniai turi būti koreguojami atsižvelgiant į tyrimų išvadas. Parinkta vieta parinkta turi mažiausią vizualinę įtaką senamiesčio skverui. Pristatymo Vilniaus miesto Nekilnojamojo kultūros paveldo vertinimo tarybai metu buvo išsakyta parinkti vietą arčiau Lenkų ambasados, bet tose



11 pav. Planuojamo viešojo tualetu vietos fotofiksacija.

Dokumento žymuo	Lapas	Lapų	Laida
VP17.207-02-PP-AR	8	30	0

VIEŠASIS AUTOMATINIS TUALETAS ŠVENTARAGIO G. (Nr. 4) (Odminių skveras)

Žemės sklypas, adresas : Nesuformuotas

Statinio geografinė vieta: Gedimino pr./Šventaragio g.

Statinio paskirtis: negyvenamoji paskirtis

Funkcinė paskirtis: Kitos paskirties pastatai (viešasis tualetas), laikinas

*Užstatytas plotas**, 10,32 m²:

*Statinio aukštis**, m: 2,60

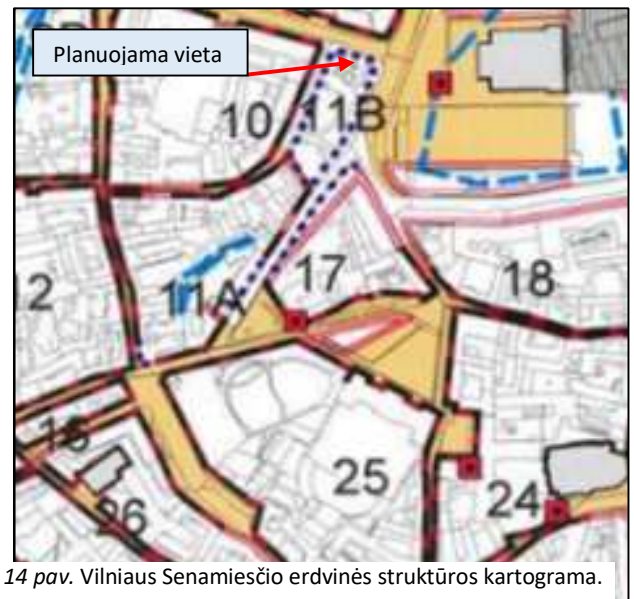

Aukštų skaičius: 1

Statinio kategorija: I grupės nesudėtingas

Statybos rūšis: nauja statyba

Ryšis su kultūros paveldu: Arkikatedros Bazilikos, Žemutinės ir Aukštutinės pilių pastatų, jų liekanų ir kitų statinių komplekso Vilniaus kanalizacijos sistemos kolektoriaus pirmasis fragmentas (U. K 28260), Arkikatedros bazilikos, Žemutinės ir Aukštutinės pilių pastatų, jų liekanų ir kitų statinių kompleksas (U. K 642), Vilniaus senamiestis (U. K 16073), Vilniaus senojo miesto ir priemiesčių archeologinė vietovė (kodas 25504)

Šiuo projektu planuojama pastatyti 2 vietų automatinį viešąjį tualetą (tualetų tipas „A“), Šventaragio g. Išanalizavus istorinę ikonografiją planuojamoje tualetų pastatymo vietoje jokio užstatymo nebuvo (13 pav. ir 14 pav.).



Tualetų apdailai planuojama naudoti aukšto slėgio laminavimo fasadines plokštes su faktūrine akmenų imitacija, jas kombinuojant su nerūdijančio plieno matinio veidrodinio efekto plokštėmis. (16 pav.).

Projektuojami statiniai:

- 2 vietų viešasis automatinis tualetas;
- Buitinių nuotekų tinklas;
- Vandentiekio tinklas;
- Elektros tiekimo tinklas

Dokumento žymuo	Lapas	Lapų	Laida
VP17.207-02-PP-AR	9	30	0

PAVELDOSAUGINIS ASPEKTAS

Teritorija, kurioje planuojamas viešojo automatinio tualetų įrengimas patenka į nekilnojamojų vertybių registro įregistruoto *Arkikatedros Bazilikos, Žemutinės ir Aukštutinės pilių pastatų, jų liekanų ir kitų statinių komplekso Vilniaus kanalizacijos sistemos kolektoriaus pirmasis fragmentas (U. K 28260), Arkikatedros bazilikos, Žemutinės ir Aukštutinės pilių pastatų, jų liekanų ir kitų statinių kompleksas (U. K 642), Vilniaus senamiestis (U. K 16073), Vilniaus senojo miesto vieta su priemiesčiais (U. K 25504)* vietovių teritorijas, kurių reikšmingumo lygmuo yra nacionalinis, o viena iš jų pagrindinių vertingųjų savybių pobūdžių yra archeologinis (lemiantis reikšmingumą), todėl žemės judinimo darbai gali būti vykdomi tik atlikus archeologinius tyrimus ir projektiniai sprendiniai turi būti koreguojami atsižvelgiant į tyrimų išvadas.

Atsižvelgta į Vilniaus miesto Nekilnojamojo kultūros paveldo vertinimo tarybos posėdžio protokole Nr. 9-139/18(2.1.57-MP4) surašytas pastabas, o žemės judinimo darbai gali būti vykdomi tik atlikus archeologinius tyrimus ir projektiniai sprendiniai turi būti koreguojami atsižvelgiant į tyrimų išvadas. Parinkta vieta parinkta turi mažiausią vizualinę taršą visai Katedros aikštei, pabrėžtina, kad tualetas traktuojamas kaip laikinas statinys, kilnojamas.

Vietai yra pritarusi Vilniaus miesto Nekilnojamojo kultūros paveldo vertinimo taryba (posėdžio protokolas Nr. 9-139/18(2.1.57-MP4)).



Pav. 15 Planuojamo viešojo tualetų vietos fotofiksacija.

Dokumento žymuo	Lapas	Lapų	Laida
VP17.207-02-PP-AR	10	30	0



Pav. 16 Planuojamo viešojo tualetu vizualizacija.

VIEŠASIS AUTOMATINIS TUALETAS SIRVYDO SKVERE (Nr. 5)

Žemės sklypas, unik.nr. : 4400-2154-2649

Statinio geografinė vieta: Sirvydo skveras

Statinio paskirtis: negyvenamoji paskirtis

Funkcinė paskirtis: Kitos paskirties pastatai (viešasis tualetas)

Užstatytas plotas, 10,32 m²:*

Statinio aukštis, m: 2,60*

Aukštų skaičius: 1

Statinio kategorija: I grupės nesudėtingas

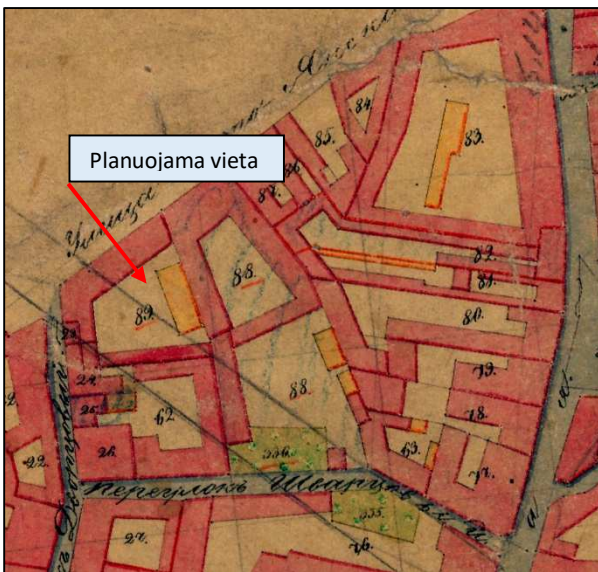
Statybos rūšis: nauja statyba

Ryšis su kultūros paveldu: Vilniaus senamiestis (U.K 16073), Vilniaus senojo miesto ir priemiesčių archeologinė vietovė (kodas 25504)

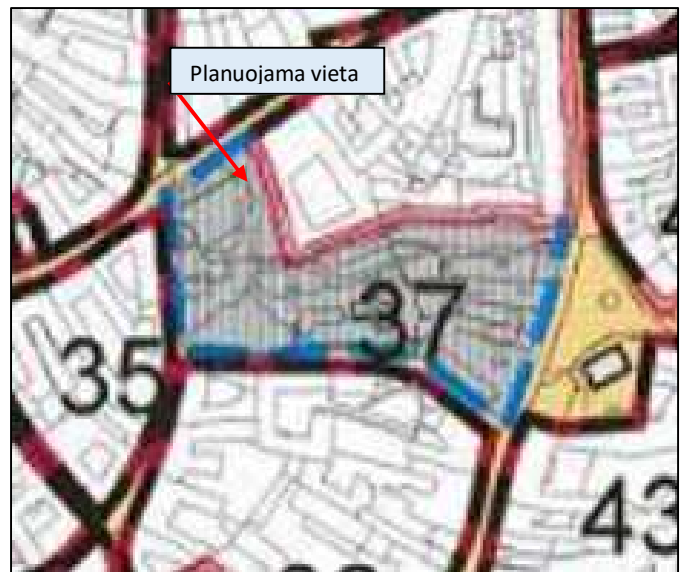
Geologinės ir hidrogeologinės sąlygos: neištirtos

Dokumento žymuo	Lapas	Lapų	Laida
VP17.207-02-PP-AR	11	30	0

Šiuo projektu planuojama pastatyti 3 vietų automatinį viešąjį tualetą (tualetų tipas „A“), Sirvydo skvere. Išanalizavus istorinę ikonografiją viešąjį automatinį tualetą planuojama pastatyti skvero šiaurinėje dalyje, sunaikinto pastato kiemo vietoje. (17 pav., 18 pav.)



17 pav. Ištrauka iš 1845 m. Vilniaus plano.



18 pav. Vilniaus Senamiesčio erdvinės struktūros kartograma. Teritorija priskirta prie „sunaikintų Senamiesčio erdvių“, bet jau nebūdingos Senamiesčiui erdvei.

Tualetų apdailai planuojamos naudoti medžiagos yra parinktos neutralios. Planuojama naudoti aukšto slėgio laminavimo fasadines plokštes su faktūrine akmens imitacija, jas kombinuojant su nerūdijančio plieno matinio veidrodinio efekto plokštėmis. (20 pav.)

Projektuojami statiniai:

- 3 vietų viešasis automatinis tualetas;
- Buitinių nuotekų tinklas;
- Vandentiekio tinklas;
- Elektros tiekimo tinklas

PAVELDOSAUGINIS ASPEKTAS

Teritorija, kurioje planuojamas viešojo automatinio tualetų įrengimas patenka į nekilnojamojo turto registro įregistruoto *Vilniaus senamiesčio (U.K 16073)* ir *Vilniaus senojo miesto ir priemiesčių archeologinė vietovės (kodas 25504)* teritorijas, kurių reikšmingumo lygmuo yra nacionalinis, o viena iš jų pagrindinių vertingųjų savybių pobūdžių yra archeologinis (lemiantis reikšmingumą), todėl žemės judinimo darbai gali būti vykdomi tik atlikus archeologinius tyrimus ir projektiniai sprendiniai turi būti koreguojami atsižvelgiant į tyrimų išvadas.

Pristatymo Vilniaus miesto Nekilnojamojo kultūros paveldo vertinimo tarybai (protokolas Nr. 9-139/18(2.1.57-MP4)) metu buvo išsakyta pastaba parinkti vietą arčiau Lenkų ambasados, bet išanalizavus teritoriją, žmonių judėjimą, žalios vejos panaudojimas skvere, pasirinkta automobilių statymo aikštelėje vieta tualetui pasatyti yra tinkamiausia ir funkciškai patogiausia. Istorinis užstatymas nepaliečiamas.

Dokumento žymuo	Lapas	Lapų	Laida
VP17.207-02-PP-AR	12	30	0



9 pav. Planuojamo viešojo tualetu vietos fotografacija



20 pav. Planuojamo viešojo tualetu vizualizacija.

Dokumento žymuo	Lapas	Lapų	Laida
VP17.207-02-PP-AR	13	30	0

VIEŠASIS AUTOMATINIS TUALETAS SUBAČIAUS APŽAVLGOS AIKŠTELĖJE (Nr. 6)

Žemės sklypas, adresas : Nesuformuotas

Statinio geografinė vieta: Subačiaus g.

Statinio paskirtis: negyvenamoji paskirtis

Funkcinė paskirtis: Kitos paskirties pastatai (viešasis tualetas)

*Užstatytas plotas**, 7,50 m²:

*Statinio aukštis**, m: 2,60

Aukštų skaičius: 1

Statinio kategorija: I grupės nesudėtingas

Statybos rūšis: nauja statyba

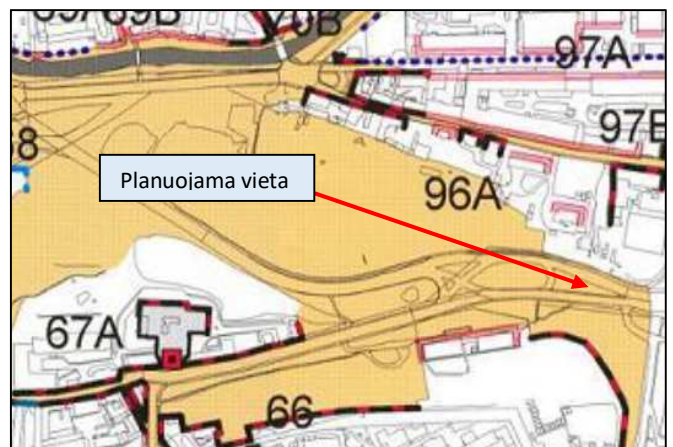
Ryšis su kultūros paveldu: Vilniaus senamiestis (U.K 16073), Vilniaus senojo miesto vieta ir priemiesčių archeologinė vietovė (U. K 25504)

Geologinės ir hidrogeologinės sąlygos: neištirtos

Šiuo projektu planuojama pastatyti 1 vietos automatinį viešąjį tualetą (tualetų tipas „C“), ties apžvalgos aikštelėje, esančioje Subačiaus g.. Išanalizavus istorinę ikonografiją planuojamoje tualetų pastatymo vietoje jokio užstatymo nebuvo (21 pav. ir 22 pav.).



21 pav. Ištrauka iš 1890 m. Vilniaus plano.



Tualetų apdailai planuojamos naudoti medžiagos yra parinktos neutralios. Planuojama naudoti aukšto slėgio laminavimo fasadines plokštes su faktūrine akmens imitacija, jas kombinuojant su nerūdijančio plieno matinio veidrodinio efekto plokštėmis (24 pav.).

Projektuojami statiniai:

- 1 vietos viešasis automatinis tualetas;
- Buitinių nuotekų tinklas;
- Vandentiekio tinklas;
- Elektros tiekimo tinklas



23 pav. Planuojamo viešojo tualetų vietos fotofiksacija

Dokumento žymuo	Lapas	Lapų	Laida
VP17.207-02-PP-AR	14	30	0

PAVELDOSAUGINIS ASPEKTAS

Teritorija, kurioje planuojamas viešojo automatinio tualetų įrengimas patenka į nekilnojamojų vertybių registro įregistruoto *Vilniaus senamiesčio (U.K 16073)* ir *Vilniaus senojo miesto vieta ir priemiesčių archeologinė (U.K 55504)* vietovių teritorijas, kurių reikšmingumo lygmuo yra nacionalinis, o viena iš jų pagrindinių vertingųjų savybių pobūdžių yra archeologinis (lemiantis reikšmingumą), todėl žemės judinimo darbai gali būti vykdomi tik atlikus



24 pav. Planuojamo viešojo tualetų vizualizacija

archeologinius tyrimus ir projektiniai sprendiniai turi būti koreguojami atsižvelgiant į tyrimų išvadas.

Jei atliekant statybos ar kitokius darbus bus aptinkama archeologinių radinių ar nekilnojamojo daikto vertingųjų savybių, valdytojai ar darbus atliekantys asmenys apie tai privalo pranešti savivaldybės paveldosaugos padaliniiui. Vietai yra pritarusi Vilniaus miesto Nekilnojamojo kultūros paveldo vertinimo taryba (posėdžio protokolas Nr. 9-139/18(2.1.57-MP4)).

VIEŠASIS AUTOMATINIS TUALETAS OLANDŲ G. (Nr. 8)

Žemės sklypas, adresas : Nesuformuotas

Statinio geografinė vieta: Olandų g.

Statinio paskirtis: negyvenamoji paskirtis

Funkcinė paskirtis: Kitos paskirties pastatai (viešasis tualetas)

*Užstatytas plotas**, 14,36 m²:

*Statinio aukštis**, m: 2,60

Aukštų skaičius: 1

Statinio kategorija: I grupės nesudėtingas

Statybos rūšis: nauja statyba

Ryšis su kultūros paveldu: Blokuotų kotedžų kompleksas (kodas 16078) , Vilniaus miesto istorinė dalis, vad. Antakalniu (U.K 16084), Vilniaus senojo miesto ir priemiesčių archeologinė vietovė (kodas 25504), Vilniaus Laterano reguliariųjų kanauninkų vienuolyno statinių ansamblio *Vizualinės apsaugos pozonis* Vilniaus senamiesčio *Vizualinės apsaugos pozonis*

Dokumento žymuo	Lapas	Lapų	Laida
VP17.207-02-PP-AR	15	30	0



29 pav. Ištrauka iš 1845 m. Vilniaus plano.



30 pav. Vilniaus Senamiesčio erdvinės struktūros kartograma

Šiuo

projektu planuojama pastatyti 3 vietų viešąjį automatinį tualetą (tualetų tipas „A“) Olandų g. Išanalizavus istorinę ikonografiją planuojamoje tualetų pastatymo vietoje jokio užstatymo nebuvo (29 pav.).

Planuojama viešojo tualetų eksterjero išvaizda bus iš akmens apdailą imituojančių plytelių (32 pav.)

Esamas požeminis viešasis tualetas (Unikalus pastato kodas: 1098-4005-9014) bus **demontuotas**.

Projektuojami statiniai:

- 3 vietų viešasis automatinis tualetas;
- Buitinių nuotekų tinklas;
- Vandentiekio tinklas;
- Elektros tiekimo tinklas

PAVELDOSAUGINIS ASPEKTAS

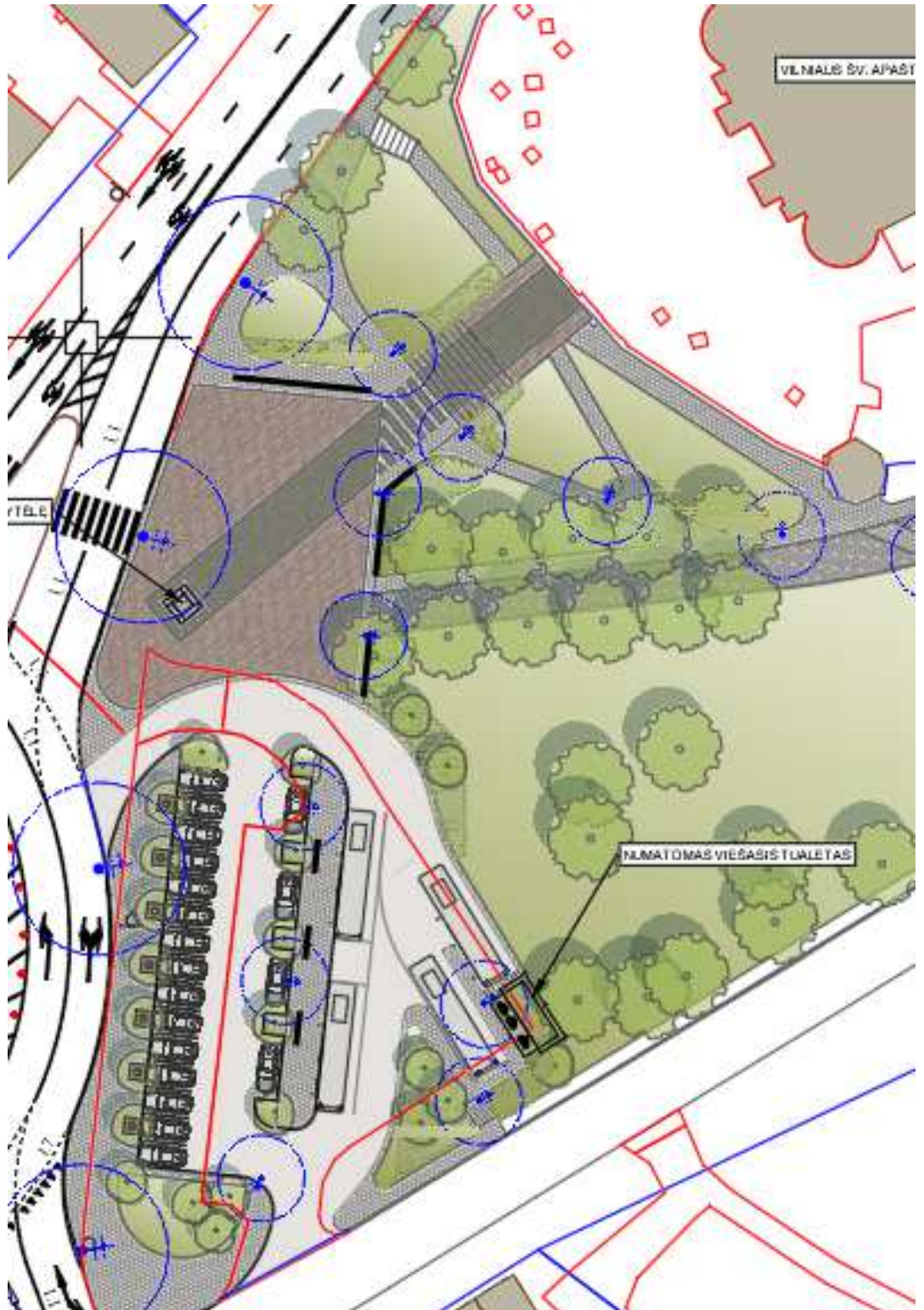
Teritorija, kurioje planuojamas viešojo automatinio tualetų įrengimas patenka į nekilnojamojų vertybių registro įregistruoto *Vilniaus miesto istorinė dalis, vad. Antakalniu (U.K 16084)*, Blokuotų kotedžų kompleksą (kodas 16078), Vilniaus senojo miesto ir priemiesčių archeologinę vietovę (kodas 25504). Vietovių teritorijas, kurių reikšmingumo lygmuo yra regioninis, nacionalinis, o viena iš jų pagrindinių vertingųjų savybių pobūdžių yra archeologinis (lemiantis reikšmingumą), todėl žemės judinimo darbai gali būti vykdomi tik atlikus archeologinius tyrimus ir projektiniai sprendiniai turi būti koreguojami atsižvelgiant į tyrimų išvadas. Jei atliekant statybos ar kitokius darbus bus aptinkama archeologinių radinių ar nekilnojamojo daikto vertingųjų savybių, valdytojai ar darbus atliekantys asmenys apie tai privalo pranešti savivaldybės paveldosaugos padaliniiui.

Į *Vilniaus Laterano reguliariųjų kanauninkų vienuolyno statinių ansamblio vizualinės apsaugos pozonį* teritorija nepatenka, taip pat, nepažeidžia *Blokuotų kotedžų komplekso (U. K. 16078)* vertingųjų savybių.

Šiuo metu rengiamas Jono Pauliaus II aikštės prie Šv. Apaštalų Peto ir Povilo bažnyčios sutvarkymo projektas, kuriuo metu numatyta pertvarkyti esamą erdvę prie bažnyčios. Numatyta atkūrėti koplytėlę. Esamos automobilių ir autobusų aikštelės sutvarkymo sprendiniai turi būti patvirtinti Vilniaus miesto plėtros departamento, kurių metų numatoma dalinai pertvarkyti įvažiavimą į aikštelę, transporto judėjimą joje.

Dokumento žymuo	Lapas	Lapų	Laida
VP17.207-02-PP-AR	16	30	0

Į Atsižvelgiant į Vilniaus miesto Nekilnojamojo kultūros paveldo vertinimo tarybos sprendimui bei dviejų projektų rengimo stadijas, būtina patvirtinus aikštelės sprendinius viešojo tualetų pastatymo vietą derinti prie aikštelės sprendinių.



32 pav. Planuojamo viešojo tualetų vizualizacija. (vieta nr.2)

Dokumento žymuo	Lapas	Lapų	Laida
VP17.207-02-PP-AR	17	30	0

VIEŠASIS AUTOMATINIS TUALETAS KAUNO G. (Nr. 9)

Žemės sklypas, adresas : Nesuformuotas

Statinio geografinė vieta: Kauno g.

Statinio paskirtis: negyvenamoji paskirtis

Funkcinė paskirtis: Kitos paskirties pastatai (viešasis tualetas)

*Užstatytas plotas**, 14,36 m²:

*Statinio aukštis**, m: 2,60

Aukštų skaičius: 1

Statinio kategorija: I grupės nesudėtingas

Statybos rūšis: nauja statyba

Ryšis su kultūros paveldu: Vilniaus miesto istorinė dalis, vad. Naujamiesčiu (U.K 33653), Vilniaus senojo miesto ir priemiesčių archeologinė vietovė (U. K 25504), Vilniaus senamiesčio vizualinės apsaugos pozonis.

Šiuo projektu planuojama pastatyti 3 vietų viešąjį automatinių tualetų (tualetų tipas „A“) Kauno g. Išanalizavus istorinę ikonografiją planuojamoje tualetų pastatymo vietoje jokio užstatymo nebuvo (33 pav. Parinkta tualetų eksterjero išvaizda bus faktūrinė akmens imitacija, pagaminta iš aukšto spaudimo



33 pav. Ištrauka iš 1890 m. Vilniaus plano.

laminavimo fasadinių apdailos plokščių (HPL) (35 pav.)

Esamas požeminis viešasis tualetas (Unikalus pastato kodas: 1097-0010-8014) bus **griaunamas**.

Projektuojami statiniai:

- 3 vietų viešasis automatinis tualetas;
- Buitinių nuotekų tinklas;
- Vandentiekio tinklas;
- Elektros tiekimo tinklas

PAVELDOSAUGINIS ASPEKTAS

Teritorija, kurioje planuojamas viešojo automatinio tualetų įrengimas patenka į nekilnojamojų vertybių registro įregistruoto Vilniaus miesto istorinė dalis, vad. Naujamiesčiu (U.K 33653), Vilniaus senojo miesto ir priemiesčių archeologinė vietovė (U. K 25504), Vilniaus senamiesčio vizualinės apsaugos pozonis, vietovių teritorijas, kurių reikšmingumo lygmuo yra nacionalinis, o viena iš jų pagrindinių vertingųjų savybių pobūdžių yra archeologinis (lemiantis reikšmingumą), todėl žemės judinimo darbai gali būti vykdomi tik atlikus archeologinius tyrimus ir projektiniai sprendiniai turi būti koreguojami

Dokumento žymuo	Lapas	Lapų	Laida
VP17.207-02-PP-AR	18	30	0

atsižvelgiant į tyrimų išvadas. Jei atliekant statybos ar kitokius darbus bus aptinkama archeologinių radinių ar nekilnojamojo daikto vertingųjų savybių, valdytojai ar darbus atliekantys asmenys apie tai privalo pranešti savivaldybės paveldosaugos padaliniiui.

Vietai yra pritarusi Vilniaus miesto Nekilnojamojo kultūros paveldo vertinimo taryba (posėdžio protokolas Nr. 9-139/18(2.1.57-MP4)).



34 pav. Planuojamo viešojo tualetų vietos fotofiksacija



35 pav. Planuojamo viešojo tualetų vizualizacija.

Dokumento žymuo	Lapas	Lapų	Laida
VP17.207-02-PP-AR	19	30	0

VIEŠASIS AUTOMATINIS TUALETAS BAZILIJONŲ G. (Nr. 10)

Žemės sklypas: Nesuformuotas

Statinio geografinė vieta: Bazilijonų g.

Statinio paskirtis: negyvenamoji paskirtis

Funkcinė paskirtis: Kitos paskirties pastatai (viešasis tualetas)

Užstatytas plotas, 2 x 14,36 m²:*

Statinio aukštis, m:* 2,60

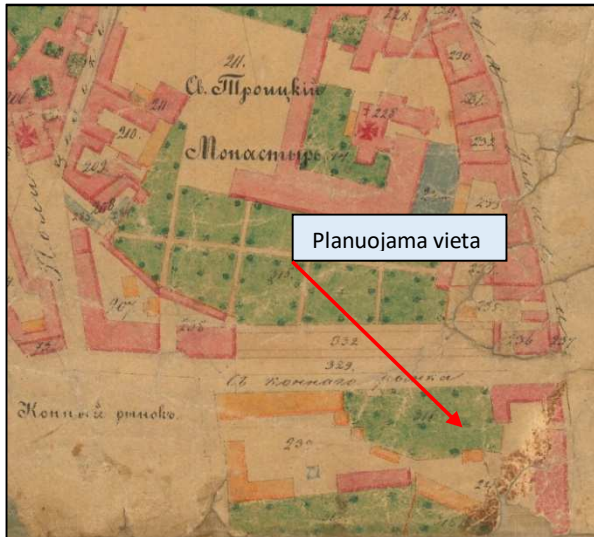
Aukštų skaičius: 1

Statinio kategorija: I grupės nesudėtingas

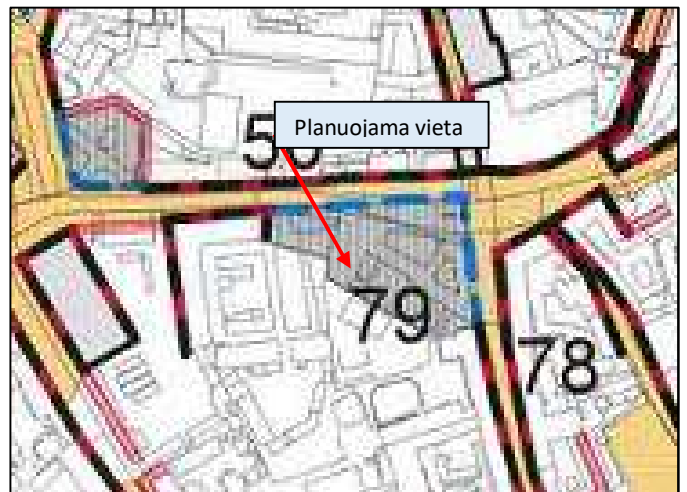
Statybos rūšis: nauja statyba

Ryšis su kultūros paveldu: Vilniaus senamiestis (U.K 16073), Vilniaus senojo miesto ir priemiesčių archeologinė vietovė (U. K 25504), Vilniaus miesto gynybinių įtvirtinimų apsaugos nuo fizinio poveikio pozonis,

Atsižvelgus į didžiulį poreikį dėl turistų srautų šiuo projektu planuojama pastatyti du 3 vietų viešuosius automatinius tualetus (tualetų tipas „A“) Bazilijonų g. Viešieji tualetai bus pastatomi esamo požeminio tualetų vietoje, taip pat išanalizavus istorinę ikonografiją - tą vietą yra išnykusių pastatų komplekso kieme. (36 pav. ir 37 pav.).



36 pav. Ištrauka iš 1845 m. Vilniaus plano.



37 pav. Vilniaus senamiestio erdvinės struktūros kartograma.

Parinkta tualetų eksterjero išvaizda bus faktūrinė akmens imitacija, pagaminta iš aukšto spaudimo laminavimo fasadinių apdailos plokščių (HPL). (39 pav.)

Esamas požeminis viešasis tualetas (Unikalus pastato kodas: 1096-5001-8012) bus **griaunamas**.

Projektuojami statiniai:

- Du 3 vietų viešieji automatiniai tualetai;
- Buitinių nuotekų tinklas;
- Vandentiekio tinklas;
- Elektros tiekimo tinklas

PAVELDOSAUGINIS ASPEKTAS

Teritorija, kurioje planuojamas viešojo automatinio tualetų įrengimas patenka į nekilnojamojo vertybių registro įregistruoto *Vilniaus senamiestio (U.K 16073)* ir *Vilniaus senojo miesto ir priemiesčių archeologinės (U.K 55504)* ir *Vilniaus miesto gynybinių įtvirtinimų apsaugos nuo fizinio poveikio pozonio*

Dokumento žymuo	Lapas	Lapų	Laida
VP17.207-02-PP-AR	20	30	0


vietovių teritorijas, kurių reikšmingumo lygmuo yra nacionalinis, o viena iš jų pagrindinių vertingųjų savybių pobūdžių yra archeologinis (lemiantis reikšmingumą), todėl žemės judinimo darbai gali būti vykdomi tik atlikus archeologinius tyrimus ir projektiniai sprendiniai turi būti koreguojami atsižvelgiant į tyrimų išvadas. Jei atliekant statybos ar kitokius darbus bus aptinkama archeologinių radinių ar nekilnojamojo daikto vertingųjų savybių, valdytojai ar darbus atliekantys asmenys apie tai privalo pranešti savivaldybės paveldosaugos padaliniiui.

Esamo požeminio tualetu, vietoj kuriuo planuojama pastatyti naujus automatinius vieta pakankamai yra atitolusi nuo Aušros vartų, prie esamos automobilių aikštelės.

Vietai yra pritarusi Vilniaus miesto Nekilnojamojo kultūros paveldo vertinimo taryba (posėdžio protokolas Nr. 9-139/18(2.1.57-MP4)).



38 pav. Planuojamo tualetu vietos fotofiksacija



39 pav. Planuojamo viešojo tualetu vizualizacija.

Dokumento žymuo	Lapas	Lapų	Laida
VP17.207-02-PP-AR	21	30	0

VIEŠASIS AUTOMATINIS TUALETAS PAMĖNKALNIO G. (Nr. 11)

Žemės sklypas, adresas : Nesuformuotas

Statinio geografinė vieta: Pamėnkalnio g.

Statinio paskirtis: negyvenamoji paskirtis

Funkcinė paskirtis: Kitos paskirties pastatai (viešasis tualetas)

*Užstatytas plotas**, 7,50 m²:

*Statinio aukštis**, m: 2,60

Aukštų skaičius: 1

Statinio kategorija: I grupės nesudėtingas

Statybos rūšis: nauja statyba

Ryšis su kultūros paveldu: Vilniaus miesto istorinė dalis, vad. Naujamiesčiu (U.K 33653), Vilniaus senamiesčio vizualinės apsaugos pozonis

Šiuo projektu planuojama pastatyti 1 vietos viešąjį automatinių tualetų (tualetų tipas „C“) Pamėnkalnio g. Išanalizavus istorinę ikonografiją planuojamoje tualetų pastatymo vietoje jokio užstatymo nebuvo (40 pav.).



40 pav. Ištrauka iš 1837 m. Vilniaus plano.

Parinkta tualetų eksterjero išvaizda bus faktūrinė akmenų imitacija, pagaminta iš aukšto spaudimo laminavimo fasadinių apdailos plokščių (42 pav.).

Esamas požeminis viešasis tualetas (Unikalus pastato kodas: 1097-0015-6012) bus **griaunamas**.

Projektuojami statiniai:

- 1 vietos viešasis automatinių tualetų;
- Buitinių nuotekų tinklas;
- Vandentiekio tinklas;
- Elektros tiekimo tinklas

PAVELDOSAUGINIS ASPEKTAS

Teritorija, kurioje planuojamas viešojo automatinių tualetų įrengimas patenka į nekilnojamojų vertybių registro įregistruoto *Vilniaus miesto istorinės dalies, vad. Naujamiesčiu (U.K 33653)* vietovės teritoriją, kurios reikšmingumo lygmuo yra nacionalinis, o jos viena iš pagrindinių vertingųjų savybių pobūdžių yra archeologinis (lemiantis reikšmingumą), todėl žemės judinimo darbai gali būti vykdomi tik atlikus archeologinius tyrimus ir projektiniai sprendiniai turi būti koreguojami atsižvelgiant į tyrimų išvadas.

Dokumento žymuo	Lapas	Lapų	Laida
VP17.207-02-PP-AR	22	30	0

Jei atliekant statybos ar kitokius darbus bus aptinkama archeologinių radinių ar nekilnojamojo daikto vertingųjų savybių, valdytojai ar darbus atliekantys asmenys apie tai privalo pranešti savivaldybės paveldosaugos padaliniiui.

Vietai yra pritarusi Vilniaus miesto Nekilnojamojo kultūros paveldo vertinimo taryba (posėdžio protokolas Nr. 9-139/18(2.1.57-MP4)).



41 pav. Planuojamo vietoje tualetų vietos fotofiksacija.



42 pav. Planuojamo viešojo tualetų vizualizacija.

Dokumento žymuo	Lapas	Lapų	Laida
VP17.207-02-PP-AR	23	30	0

VIEŠASIS TUALETAS VINCO KUDIRKOS AIKŠTĖJE (Nr. 12 – nenumatomas)

Žemės sklypas, adresas : Nesuformuotas

Statinio geografinė vieta: Vinco Kudirkos A. 11A

Statinio paskirtis: negyvenamoji paskirtis

Funkcinė paskirtis: Kitos paskirties pastatai (viešasis tualetas)

*Bendras plotas**, 38,09 m²:

*Statinio aukštis**, m: Esamas

Aukštų skaičius: 1

Statinio kategorija: I grupės nesudėtingas

Statybos rūšis: remontas

Ryšis su kultūros paveldu: Vilniaus senamiestis (U.K 16073), Vilniaus senojo miesto ir priemiesčių archeologinė vietovė (U. K 25504).

Techninio projekto apimtyje numatoma esamą požeminį tualetą (43 pav.) išsaugoti, atliekant patalpų apdailos keitimą, santechnikos ir durų keitimą naujais gaminiais.



43 pav. Viešasis tualetas Vinco Kudirkos aikštėje.

Sprendiniam pritarė Vilniaus miesto Nekilnojamojo kultūros paveldo vertinimo taryba (posėdžio protokolas Nr. 9-139/18(2.1.57-MP4)).

VIEŠASIS TUALETAS VOKIEČIŲ G. (Nr. 13 – nenumatomas)

Žemės sklypas, adresas : Nesuformuotas

Statinio geografinė vieta: Vokiečių g. 13

Statinio paskirtis: negyvenamoji paskirtis

Funkcinė paskirtis: Kitos paskirties pastatai (viešasis tualetas)

*Bendras plotas**, 41,90 m²:

Dokumento žymuo	Lapas	Lapų	Laida
VP17.207-02-PP-AR	24	30	0

Statinio aukštis*, m: Esamas

Aukštų skaičius: 1

Statinio kategorija: I grupės nesudėtingas

Statybos rūšis: remontas

Ryšis su kultūros paveldu: Vilniaus senamiestis (U.K 16073), Vilniaus senojo miesto ir priemiesčių archeologinė vietovė (U. K 25504)

Techninio projekto apimtyje numatoma esamą požeminį tualetą išsaugoti (44 pav.), atliekant patalpų apdailos keitimą, santehnikos ir durų keitimą naujais gaminiais.

Sprendiniams pritarė Vilniaus miesto Nekilnojamojo kultūros paveldo vertinimo taryba (posėdžio protokolas Nr. 9-139/18(2.1.57-MP4)).



44 pav. Viešasis tualetas Vokiečių gatvėje.

VIEŠASIS AUTOMATINIS TUALETAS VALAKUPIŲ I PAPLŪDIMYJE (Nr. 14)

Žemės sklypas, adresas : 4400-3849-4548

Statinio geografinė vieta: Vaidilutės g. pirmas paplūdimys

Statinio paskirtis: negyvenamoji paskirtis

Funkcinė paskirtis: Kitos paskirties pastatai (viešasis tualetas)

Užstatytas plotas*, 14,36 m²:

Statinio aukštis*, m: 2,60

Aukštų skaičius: 1

Statinio kategorija: I grupės nesudėtingas

Dokumento žymuo	Lapas	Lapų	Laida
VP17.207-02-PP-AR	25	30	0

Statybos rūšis: nauja statyba

Ryšis su kultūros paveldu: Nėra

Šiuo projekto planuojama pastatyti 3 vietų viešąjį automatinį tualetą (tualetų tipas "A") Valakampių I paplūdimyje.

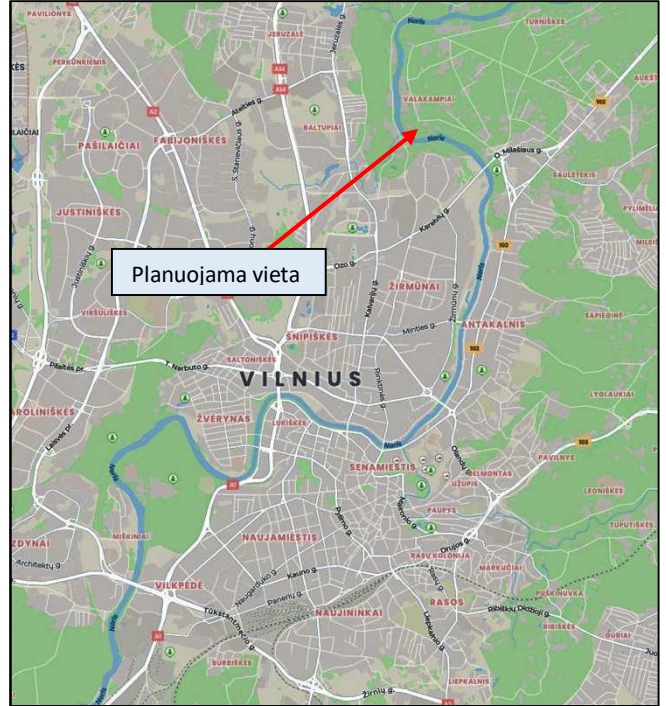
Planuojama viešojo tualetų eksterjero išvaizda bus iš akmens apdaila imituojančių plytelių.

Tualetas planuojamas stačiakampio formos, konteinerinio tipo (detaali informacija apie visus automatinį viešųjų tualetų tipus sk. – bendroji dalis). Statinys turi plokščią pamatą, kuris turi būti įgilinamas iki 50 cm. Tualetas pajungiamas į Vilniaus miesto vandentiekio ir nuotekų inžinerinius tinklus.

Vietai yra pritarusi Vilniaus miesto Nekilnojamojo kultūros paveldo vertinimo taryba (posėdžio protokolas Nr. 9-139/18(2.1.57-MP4)).

Projektuojami statiniai:

- 3 vietų viešasis automatinis tualetas;
- Buitinių nuotekų tinklas;
- Vandentiekio tinklas;
- Elektros tiekimo tinklas



45 pav. Planuojama tualetų pastatymo vieta.



Dokumento žymuo	Lapas	Lapų	Laida
VP17.207-02-PP-AR	26	30	0

VIEŠASIS AUTOMATINIS TUALETAS VALAKUPIŲ II PAPLŪDIMYJE (Nr. 15)

Žemės sklypas, adresas : 4400-4188-4624

Statinio geografinė vieta: Vaidilutės g. , antras paplūdimys

Statinio paskirtis: negyvenamoji paskirtis

Funkcinė paskirtis: Kitos paskirties pastatai (viešasis tualetas)

*Užstatytas plotas**, 14,36 m²:

*Statinio aukštis**, m: 2,60

Aukštų skaičius: 1

Statinio kategorija: I grupės nesudėtingas

Statybos rūšis: nauja statyba

Ryšis su kultūros paveldu: Nėra

Šiuo projekto planuojama pastatyti 3 vietų viešąjį automatinį tualetą (tualetų tipas “A“) Valakampių II paplūdimyje.

Planuojama viešojo tualetų eksterjero išvaizda bus iš akmens apdailą imituojančių aukšto laminavimo plokščių (47 pav.). Tualetas planuojamas stačiakampio formos, konteinerinio tipo (detali informacija apie visus automatinių viešųjų tualetų tipus sk. – bendroji dalis). Statinys turi plokščią pamatą, kuris turi būti įgilinamas iki 50 cm. Tualetas pajungiamas į Vilniaus miesto vandentiekio ir nuotekų inžinerinius tinklus.

Vietai yra pritarusi Vilniaus miesto Nekilnojamojo kultūros paveldo vertinimo taryba (posėdžio protokolas Nr. 9-139/18(2.1.57-MP4)).

Projektuojami statiniai:

- 3 vietų viešasis automatinis tualetas;
- Buitinių nuotekų tinklas;
- Vandentiekio tinklas;
- Elektros tiekimo tinklas



46 pav. Planuojamo viešojo tualetų vietos fotografacija.

Dokumento žymuo	Lapas	Lapų	Laida
VP17.207-02-PP-AR	27	30	0



47 pav. Planuojamo viešojo tualetu vizualizacija.

VIEŠASIS AUTOMATINIS TUALETAS UŽUPIO SKVERE (Nr. 16)

Žemės sklypas, adresas : Nesuformuotas

Statinio geografinė vieta: Užupio g.

Statinio paskirtis: negyvenamoji paskirtis

Funkcinė paskirtis: Kitos paskirties pastatai (viešasis tualetas)

*Užstatytas plotas**, 10,32 m²:

*Statinio aukštis**, m: 2,60

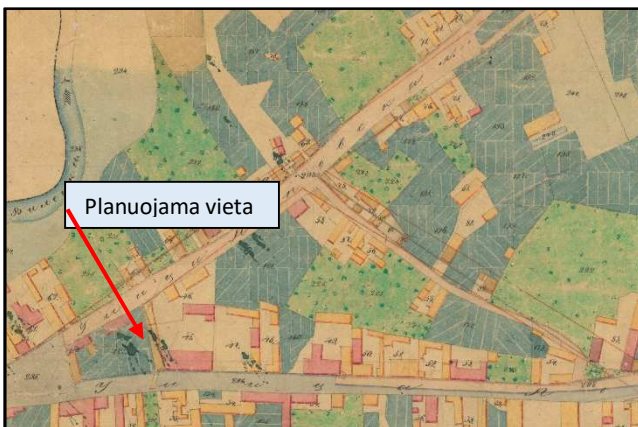
Aukštų skaičius: 1

Statinio kategorija: I grupės nesudėtingas

Statybos rūšis: nauja statyba

Ryšis su kultūros paveldu: Vilniaus senamiestis (U.K 16073), Vilniaus senojo miesto ir priemiesčių archeologinės (U.K 55504)

Šiuo projektu planuojama pastatyti 2 vietų viešąjį automatinį tualetą (tualetu tipas „B“) Užupio skvere (Krivų g.). Išanalizavus istorinę ikonografiją planuojamoje tualetu pastatymo vietoje jokio užstatymo nebuvo.



48 pav. Ištrauka iš 1845 m. Vilniaus plano.



49 pav. Vilniaus senamiestio erdvinės struktūros kartograma.

Dokumento žymuo	Lapas	Lapų	Laida
VP17.207-02-PP-AR	28	30	0

Tualetų apdailai planuojamos naudoti medžiagos yra parinktos neutralios. Planuojama naudoti aukšto slėgio laminavimo fasadines plokštes su faktūriniu akmens imitacija, jas kombinuojant su nerūdijančio plieno matinio veidrodinio efekto plokštėmis (50 pav., 51 pav.) Ant viešojo tualetų paviršiaus taip pat numatytos 3 vietos reklamoms.

Tualetas planuojamas stačiakampio formos, konteinerinio tipo (detali informacija apie visus automatinių viešųjų tualetų tipus sk. – bendroji dalis). Statinys turi plokščią pamatą, kuris turi būti įgilinamas iki 50 cm. Tualetas pajungiamas į Vilniaus miesto vandentiekio ir nuotekų inžinerinius tinklus.

Projektuojami statiniai:

- 2 vietų viešasis automatinis tualetas;
- Buitinių nuotekų tinklas;
- Vandentiekio tinklas;
- Elektros tiekimo tinklas

PAVELDOSAUGINIS ASPEKTAS

Teritorija, kurioje planuojamas viešojo automatinio tualetų įrengimas patenka į nekilnojamojų vertybių registro įregistruoto *Vilniaus senamiesčio (U.K 16073)* ir *Vilniaus senojo miesto ir priemiesčių archeologinės (U.K 55504)* vietovių teritorijas, kurių reikšmingumo lygmuo yra nacionalinis, o viena iš jų pagrindinių vertingųjų savybių pobūdžių yra archeologinis (lemiantis reikšmingumą), todėl žemės judinimo darbai gali būti vykdomi tik atlikus archeologinius tyrimus ir projektiniai sprendiniai turi būti koreguojami atsižvelgiant į tyrimų išvadas.

Jei atliekant statybos ar kitokius darbus bus aptinkama archeologinių radinių ar nekilnojamojo daikto vertingųjų savybių, valdytojai ar darbus atliekantys asmenys apie tai privalo pranešti savivaldybės paveldosaugos padaliniiui.

Vietai iš esmės pritarė Vilniaus miesto Nekilnojamojo kultūros paveldo vertinimo taryba (posėdžio protokolas Nr. 9-139/18(2.1.57-MP4)).



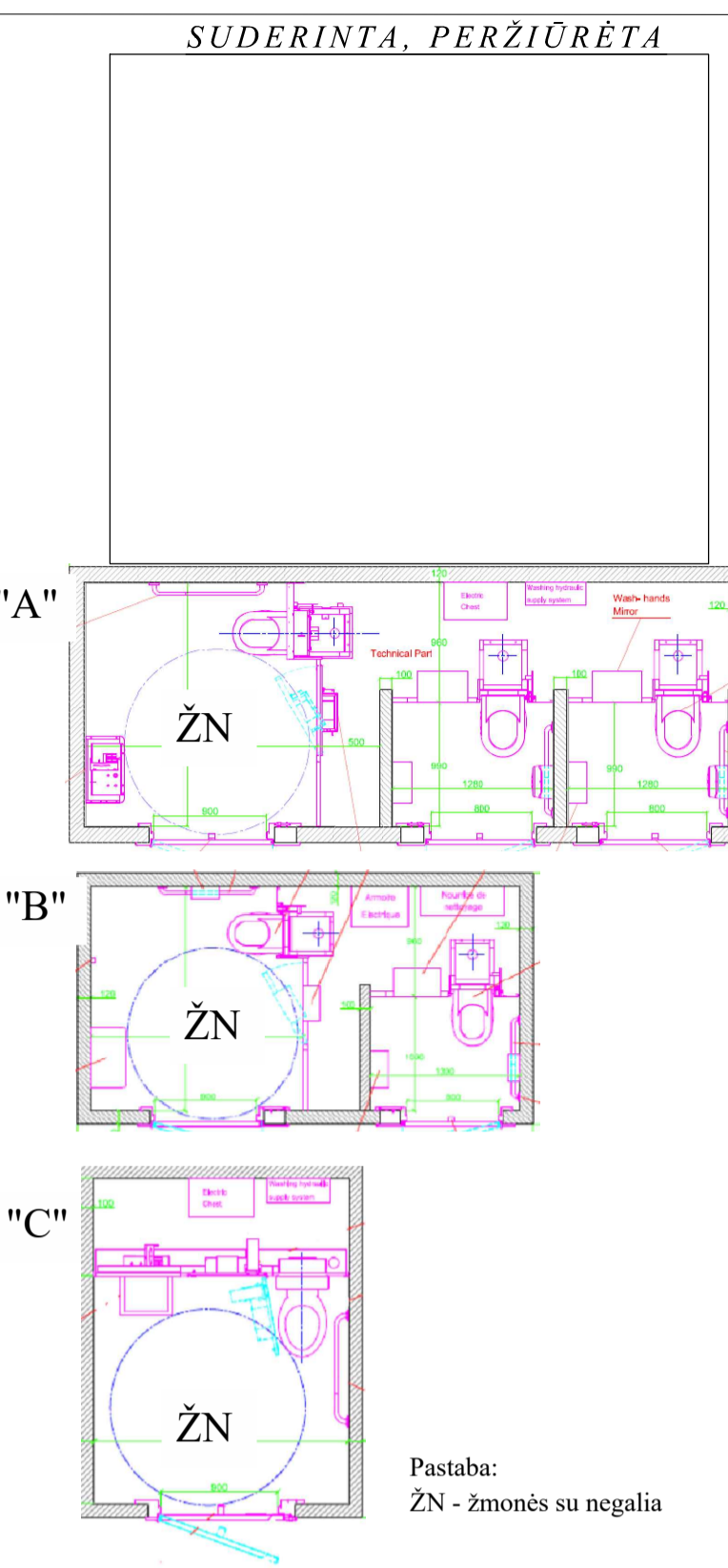
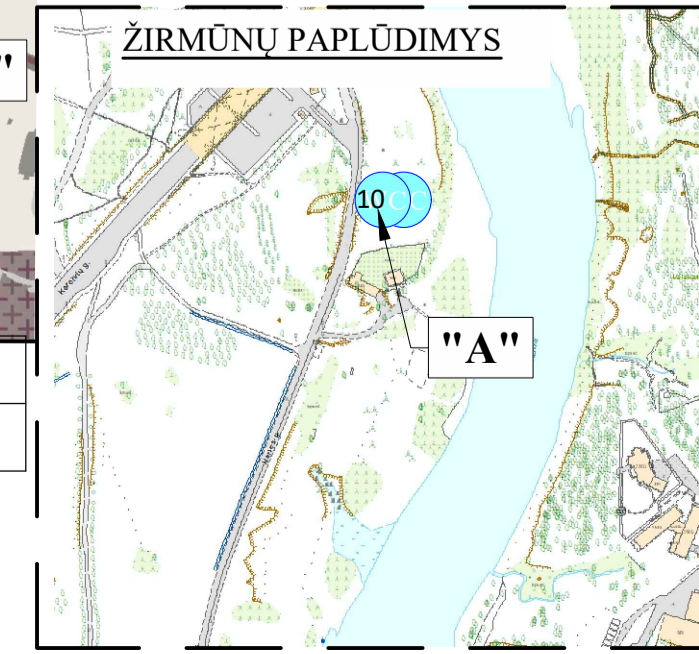
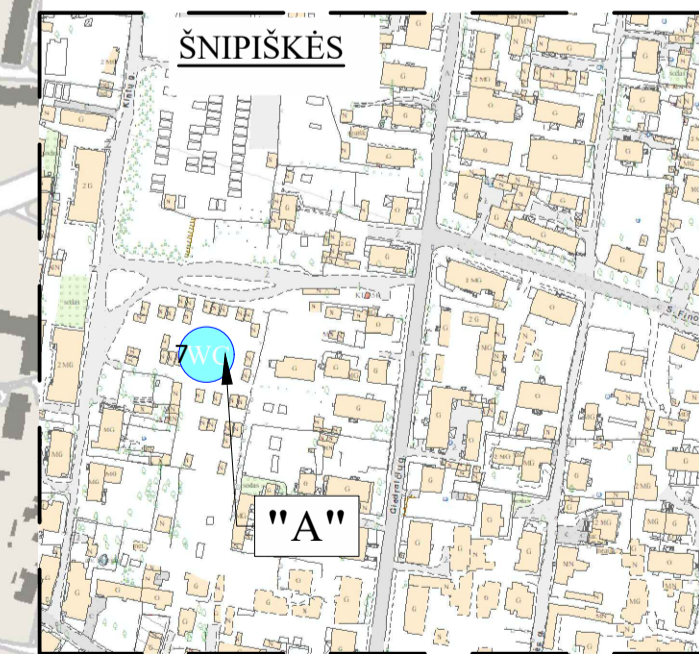
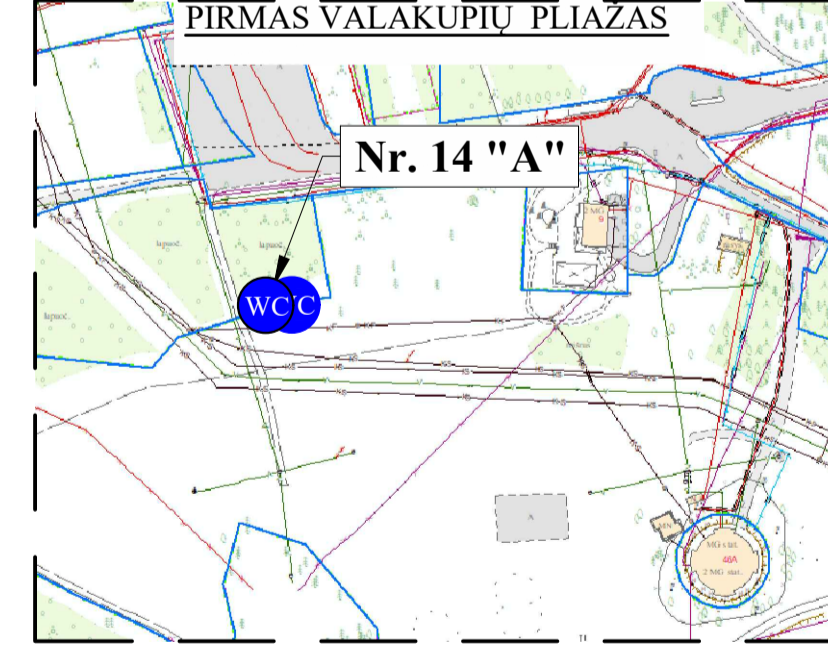
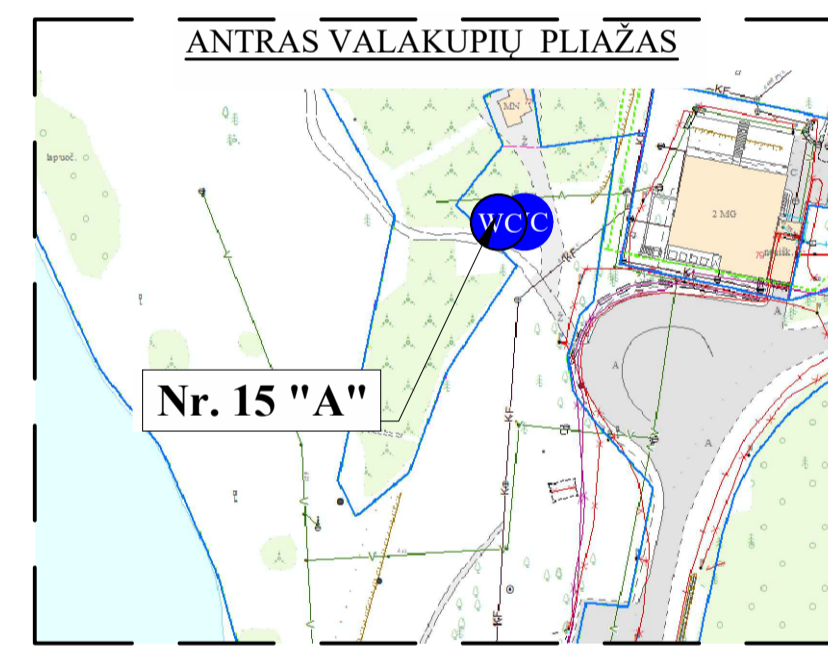
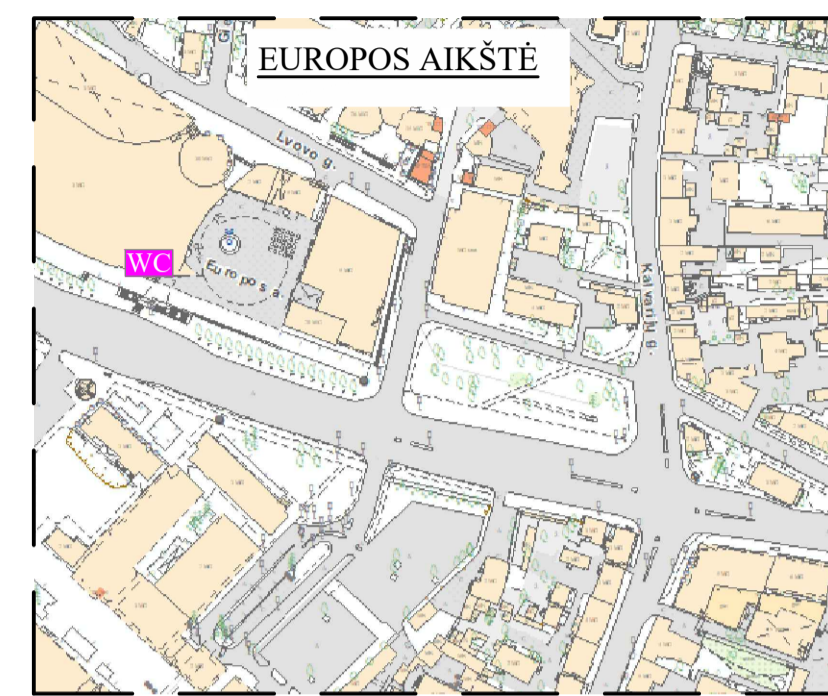
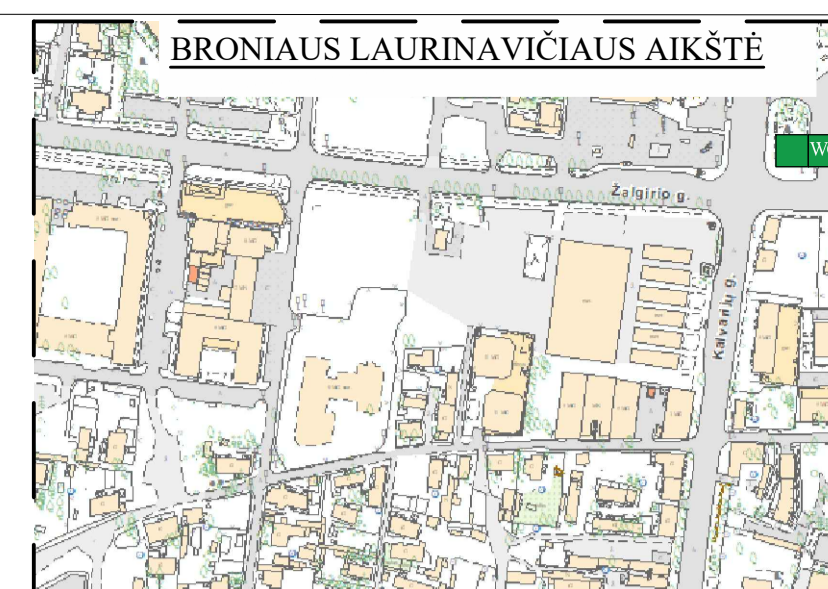
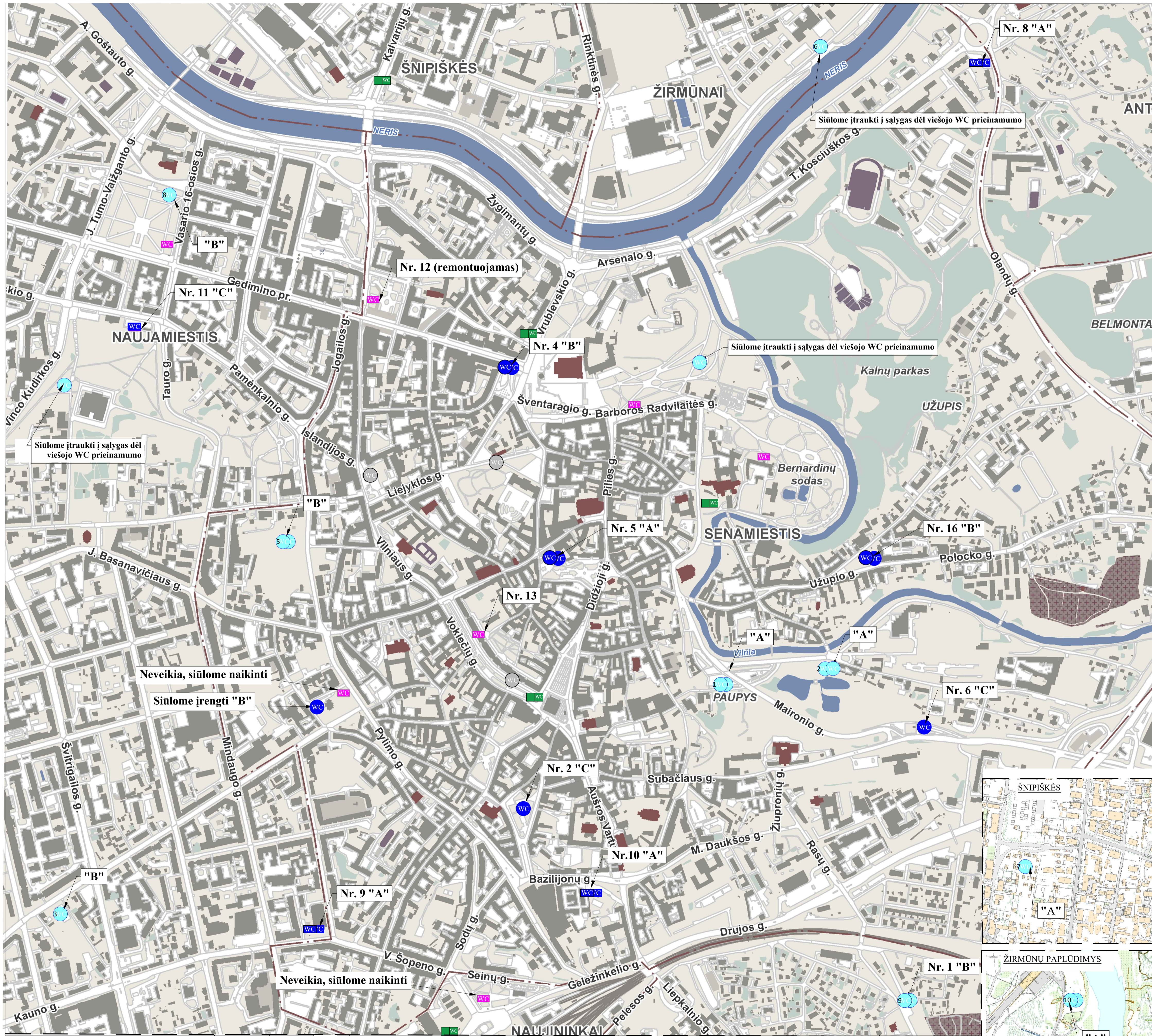
50 pav. Planuojamo viešojo tualetų vietos fotografacija.

Dokumento žymuo	Lapas	Lapų	Laida
VP17.207-02-PP-AR	29	30	0



51 pav. Planuojamo viešojo tualetu vizualizacija.

Dokumento žymuo	Lapas	Lapų	Laida
VP17.207-02-PP-AR	30	30	0



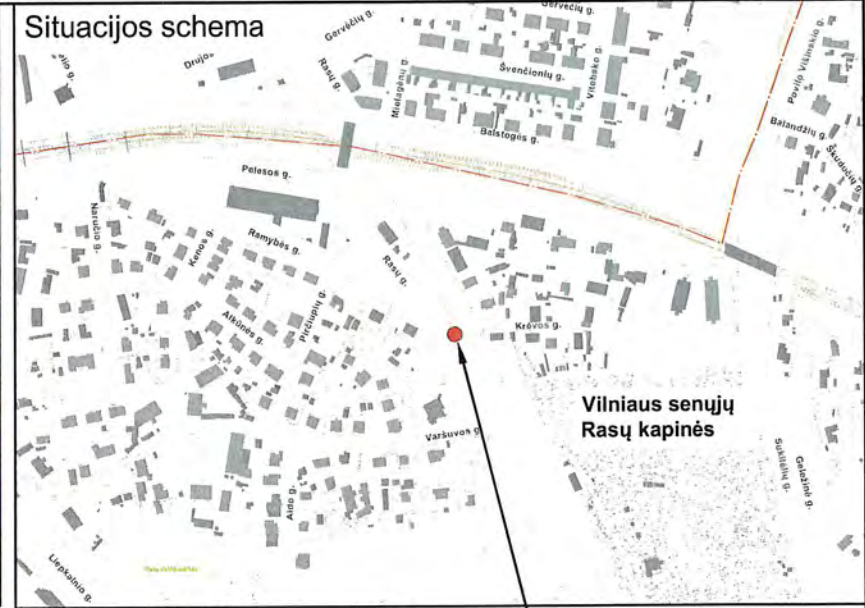
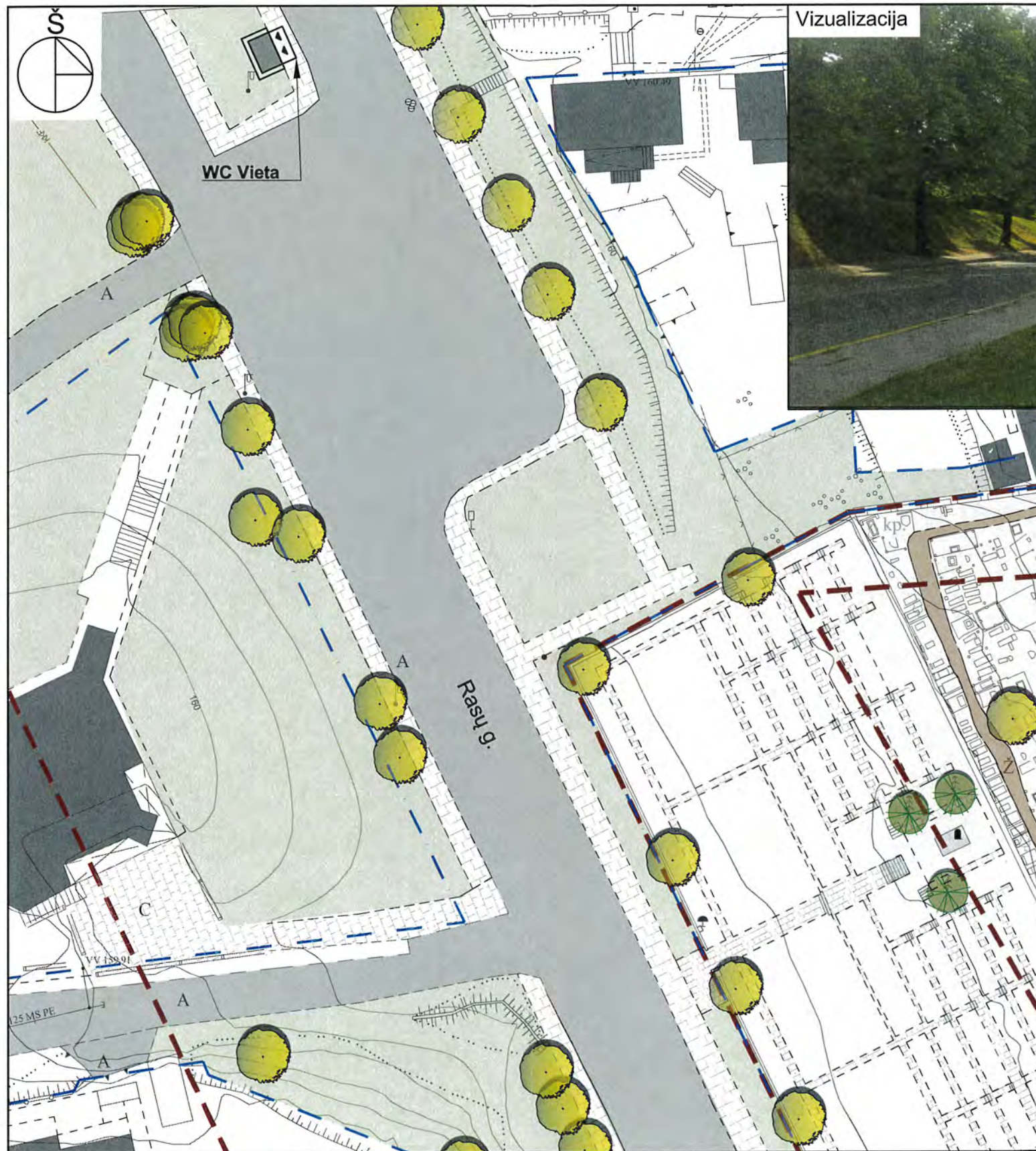
SUTARTINIAI ŽYMĖJIMAI		
ŽYMĖJIMAS	APRAŠYMAS	PASTABOS
	Esamas viešasis tualetas	
	Esamas tualetas integruotas į paviljoną	
	Numatomas viešojo naudojimo automatinis tualetas, pritaikytas ir ŽN	"C" tipas
	Numatomas viešojo naudojimo automatinis tualetas (padidinto kabinų sk. ir pritaikytas ir ŽN)	"A" arba "B" tipas
	Numatomas naujas automatinis tualetas, pritaikytas ir ŽN	"C" tipas
	Numatomas automatinis tualetas (padidinto kabinų sk. ir pritaikytas ir ŽN)	"A" arba "B" tipas
	Numatomas naujas automatinis tualetas, pritaikytas ir ŽN	MISIONIERIŲ SODŲ MAIRONIO G. SUTVARKYMO PROJEKTAS
	Numatomas naujas automatinis tualetas, pritaikytas ir ŽN	Stoginės ir viešojo tualeto Amatų g. 1 Vilniuje statybos...
	Numatomas automatinis tualetas (padidinto kabinų sk. ir pritaikytas ir ŽN)	Viešojo automatinio tualeto, M. K. Čiurlionio g. 100 Vilniuje, statybos projektas
	Numatomas automatinis tualetas (padidinto kabinų sk. ir pritaikytas ir ŽN)	Reformatų sodo Pylimo g. Vilniuje, tvarkymo projektas
	Numatomas integruotas tualetas į kavinių su rengiamu projektu	Neries krantinės modernizavimo techninis projektas VP 16-40 (kavinėje)
	Numatomas naujas automatinis tualetas, pritaikytas ir ŽN	ITVP viešosios erdvės Nr. 37 (plotas 0,84 ha), esančios Snipiškių seniūnijoje, Vilniuje, sutvarkymo projekciniai pasiūlymai
	Numatomas automatinis tualetas (padidinto kabinų sk. ir pritaikytas ir ŽN)	Lukiškių aikštės tvarkymo darbų projektas
	Numatomas automatinis tualetas (padidinto kabinų sk. ir pritaikytas ir ŽN)	Vilniaus senųjų kapinių, vadinamųjų Rusų kapinės (u.k. 10384) komplekso Senųjų kapinių (u.k. 25233) teritorijos sutvarkymo ir tvarkymo darbų projektas. VP 15-117
	Numatomas automatinis tualetas (padidinto kabinų sk. ir pritaikytas ir ŽN)	Valakupių I ir II bei Žirmūnų paplūdimio teritorijų sutvarkymo PP VP13.123

Nr.	Vietas	Seniūnija	Pastabos
1	Salta Rasų kapinių ties automobilių aikšte (su techniniu projektu)	Naujininkai	"B" tipas
2	prie Lazdynų Pelešos skvero Arklių - Visų Sventųjų g.	Senamiestis	"C" tipas
3	Vokiečių g. (prie namo nr. 5) ATSIŠAKOMA	Senamiestis	"C" tipas
4	ties Liejyklos - Universiteto g. sankirta PERKELIAMAS ŠVENTARAGIO G.	Senamiestis	"B" tipas
5	K. Sirvydo skvere ties Pilies ir Švarco g. sankirta	Senamiestis	"A" tipas
6	Subačiaus g. apžvalgos aikštelėje	Senamiestis	"C" tipas
7	skvere ties Vilniaus - Liejyklos g. sankirta ATSIŠAKOMA	Senamiestis	"A" tipas

8	Olandų g. 1	Senamiestis	"A" tipas
9	Kauno g. 5A	Naujamiestis	"A" tipas
10	Bazilijonų g. 5	Senamiestis	"A" tipas
11	Pamėnkainio g. 40A	Naujamiestis	"C" tipas
12	V. Kudirkos a. 11A	Senamiestis	remontuojamas
13	Vokiečių g. 13	Senamiestis	remontuojamas
14	Pirmas Valakupių paplūdimys, Valakupių I ir II bei Žirmūnų paplūdimio teritorijų sutvarkymo PP VP13.123	Valakupiai	"A" tipas

15	Antras Valakupių paplūdimys, Valakupių I ir II bei Žirmūnų paplūdimio teritorijų sutvarkymo PP VP13.123	Valakupiai	"A" tipas
16	Užupio skveras	Užupis	"B" tipas

LAIDA	2018 08	ISLEIDIMO DATA	LAIDOS STATUSAS, KEITIMO PRIEŽASTIS (JEI TAIKOMA)
KVAL. PATV. DOK. NR.		VILNIAUS PLANAS	Statinio projekto pavadinimas VALAKUPIŲ, UŽUPIO TINKLŲ IR AIKŠTELĖS VIEŠOJO AUTOMATINIO TUALETO PASTATYMU TIES VALAKUPIŲ G., VALAKUPIŲ I PABLŪDIMYJE, VILNIAUS M. STATYBOS PROJEKTAS
27168 2722	PV	I.Čepukoite	Statinio numeris ir pavadinimas, dokumento pavadinimas VIEŠŲJŲ AUTOMATINIŲ TUALETŲ CENTRINĖJE MIESTO DALYJE VIETŲ SCHEMA M 1:5 000
LT	Statytojas ir (arba) užsakovas Vilniaus miesto savivaldybė	Dokumentų žymuo VP17.207-00-PP-01-B.14	Laidos numeris 0
			Lapas 1
			Lapų 1

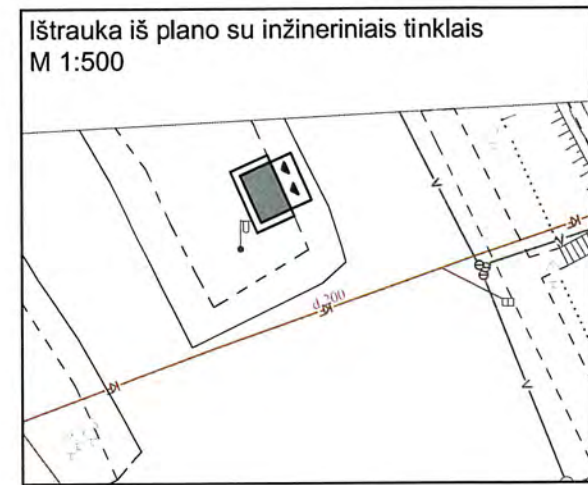
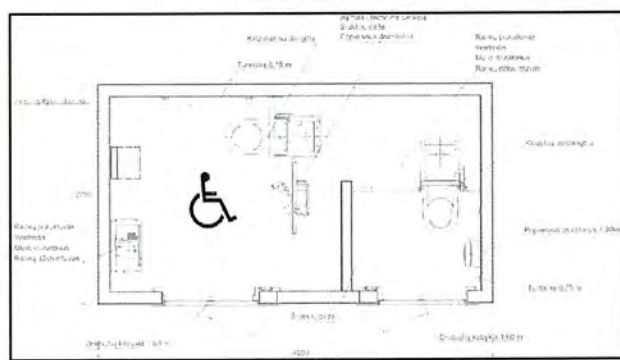


Reg. Nr. 18-470
 PA DOSAUGINIŲ
 POŽIŪRIU PATIKRINTA

Vilniaus miesto savivaldybės administracijos
 Miesto planavimo departamento
 Kultūros paveldo apsaugos skyriaus
 vyriausioji specialistė

Monika Čekanauskaitė
 2018-07-27

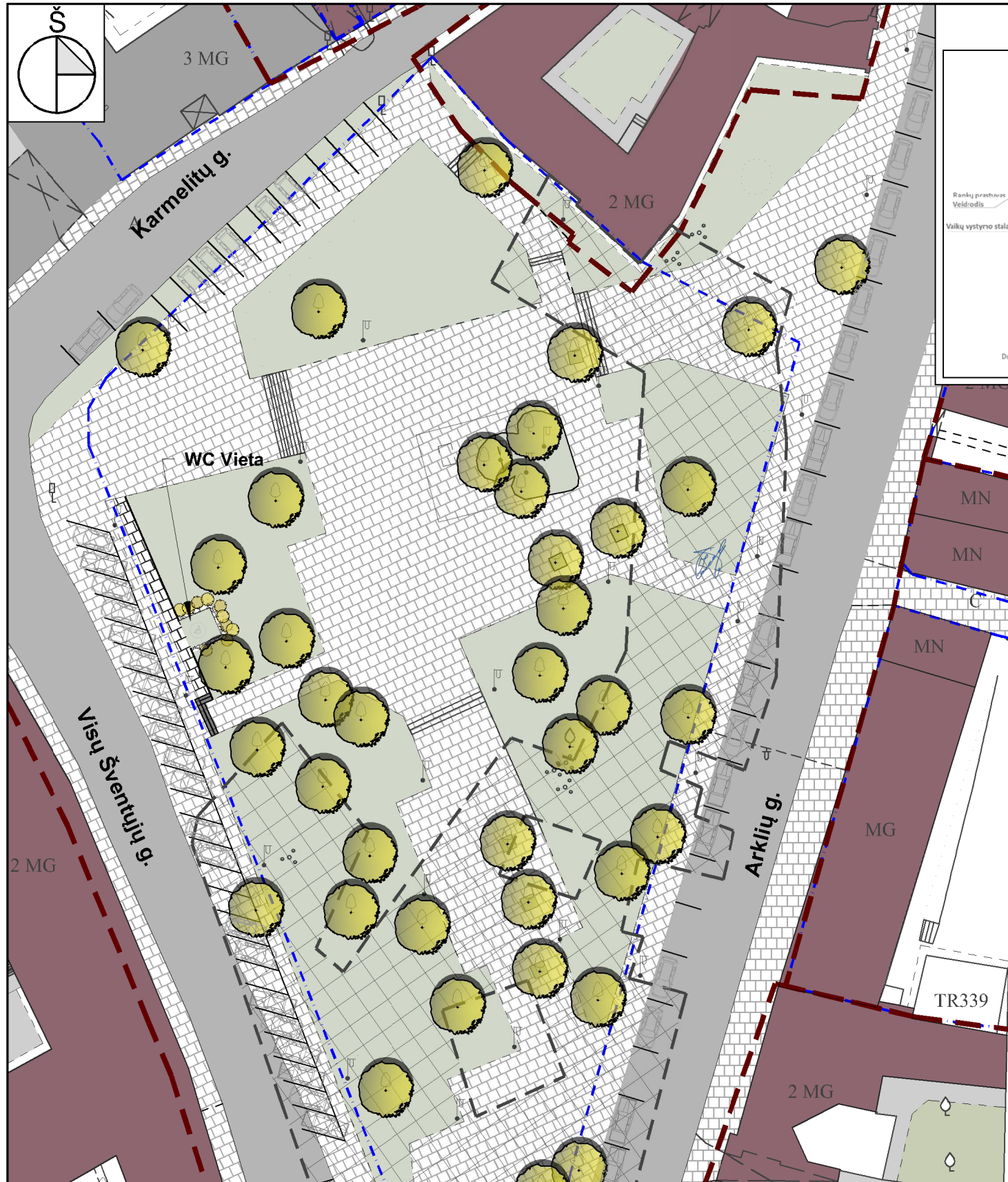
TUALETO TIPAS "B"



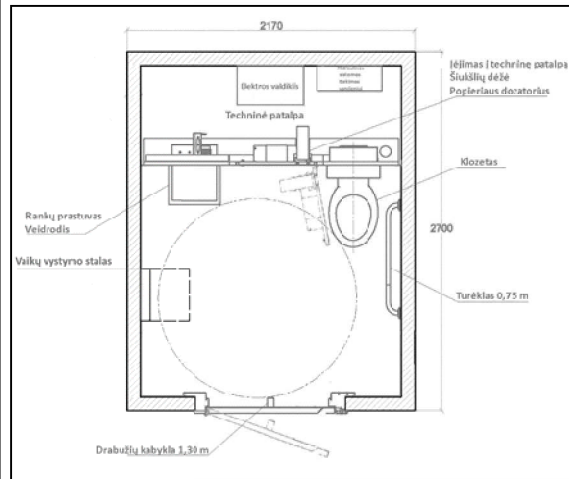
EKSPLIKACIJA

	Registrų centro sklypų ribos		Veja		Pastatai
	Kultūros paveldo vertybių ribos		Asfalto danga		Vilniaus senųjų Rasų kapinių teritorija
	Esamas lapuotis medis		Betono danga		Viešojo tualetų vieta
	Esamas spygliuotis medis		Žvyro danga		

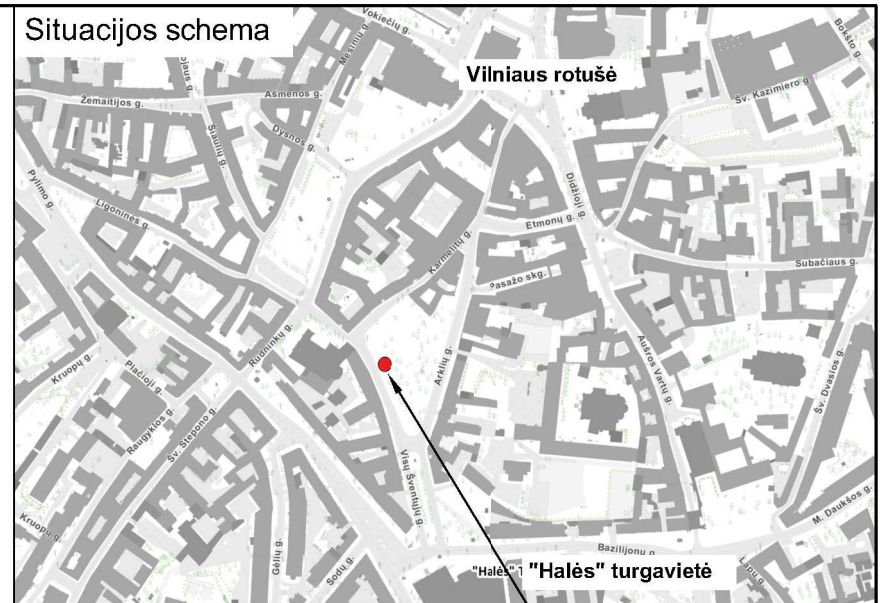
0	2018 06	LAIDOS STATUSAS, KEITIMO PRIEŽASTIS (JEI TAIKOMA)	
LAIDA	IŠLEIDIMO DATA		
KVAL. PATV. DOK. NR.		Statinio projekto pavadinimas VIEŠŲJŲ AUTOMATINIŲ TUALETŲ ĮRENGIMO VILNIAUS MIESTO CENTRINĖJE DALYJE PROJEKTINGAI PASIŪLYMAI	
27168 2722	PV INŽ.	Irena Čepukoitė Darius Baronas	Statinio numeris ir pavadinimas, dokumento pavadinimas Laida
			Viešojo tualetų prie Vilniaus senųjų Rasų kapinių įrengimo schema M 1:500 0
LT	Statytojas ir (arba) užsakovas	Vilniaus miesto savivaldybė	Dokumento žymuo VP17-207-00-PP-01
			Lapas 1
			Lapų 1



TUALETO TIPAS "C"



Situacijos schema



Objekto vieta Vilniaus mieste



Vizualizacija

EKSPLIKACIJA

	Registru centro sklypų ribos		Betono danga		Projektuojami lapuočiai krūmai
	Kultūros paveldo vertybių ribos		Asfalto danga		Preliminarios atliekų konteinerių vietos
	Esamas lapuotis medis		Kultūros paveldo pastatai		Viešojo tualetų vieta
	Veja		Pastatai		Buvęs istorinis užstatymas (1845)

0	2018 06	LAIDOS STATUSAS, KEITIMO ĮRIEŽASTIS (JEI TAIKOMA)		
LAIDA	IŠLEIDIMO DATA	Statinio projekto pavadinimas VIEŠŲJŲ AUTOMATINIŲ TUALETŲ ĮRENGIMO VILNIAUS MIESTO CENTRINĖJE DALYJE: PROJEKTINIAI PASIŪLYMAI		
KVAL. PATV. DOK. NR.		Statinio numeris ir pavadinimas, dokumento pavadinimas		
27168 2722	PV Irena Čepukaitė INŽ. Darius Baronas	Viešojo tualetų tipas Arklių g. ir Visų Šventųjų g. sankirta įrengimo schema M 1:500		Laida 0
LT	Statytojas ir (arba) užsakovas Vilniaus miesto savivaldybė	Dokumento žymuo VP17-207-00-PP-02	Lapas 1	Lapų 1

Ištrauka iš plano sutvarkymo
M 1:200

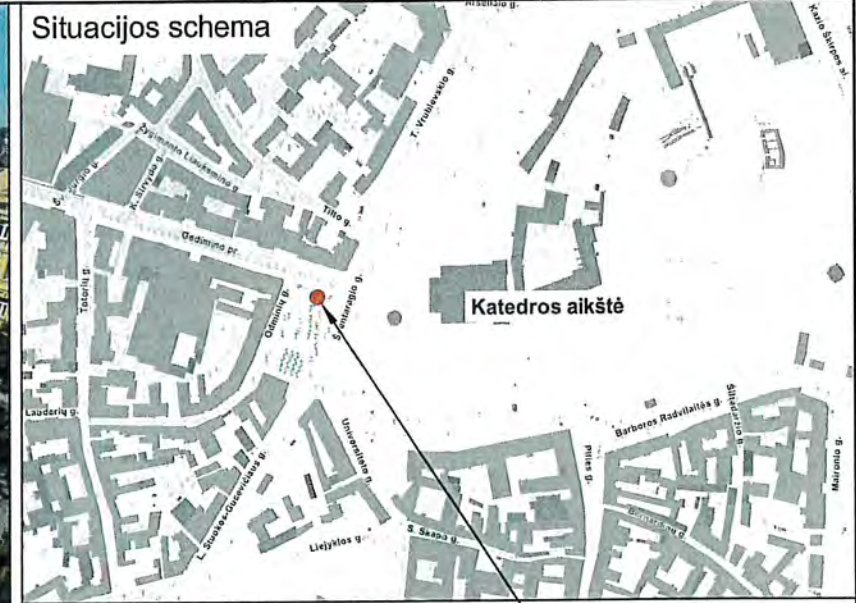
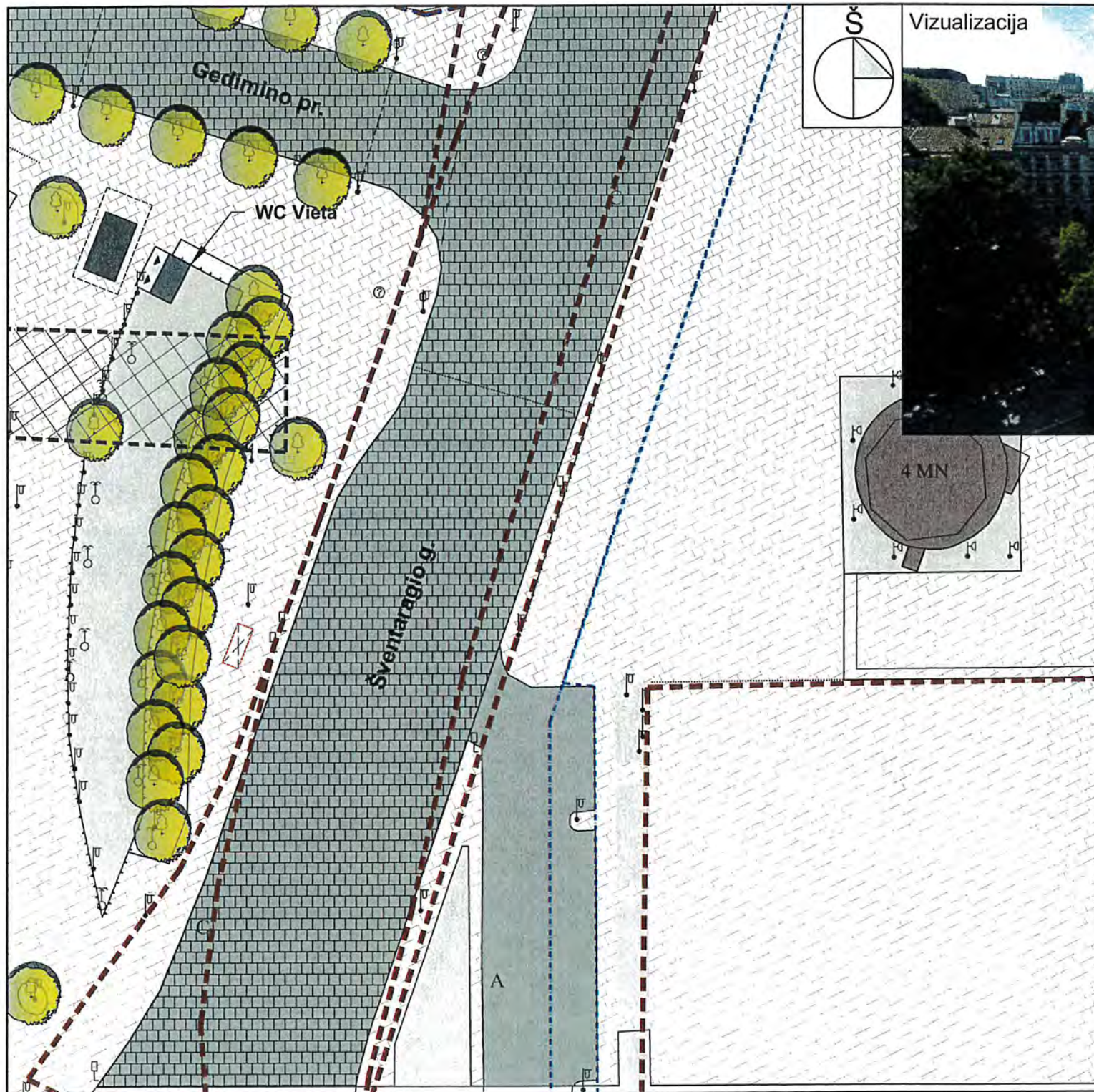
PRAPLATINAMAS ŠALIGATVIS,
IRENGIAMA NAUJA NUOGRINDA

TUALETAS "INTEGRUOJAMAS" Į VEJOS
PAAUKŠTINTĄ DALĮ, APLINK SUFORMUOJAMA
NUOGRINDA AKMENŲ (VEJOS AUKŠTYJE)

ESAMUS LAIPTUS REMONTUOTI, IRENGTI KAMPU

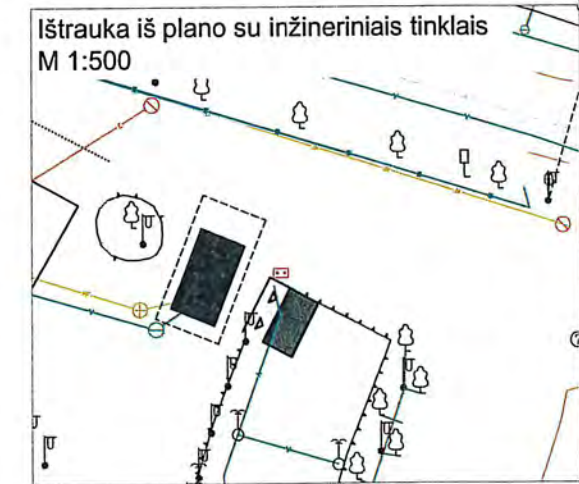
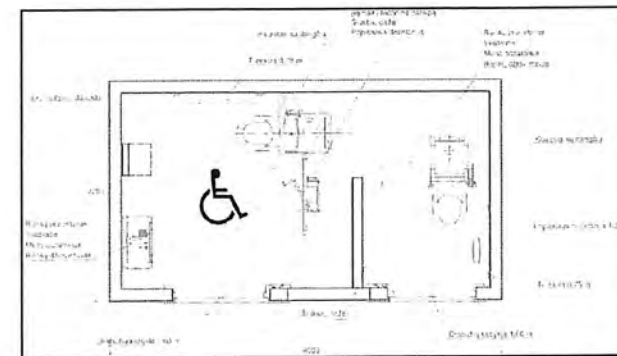
2 MG





Objekto vieta Vilniaus mieste

TUALETO TIPAS "B"

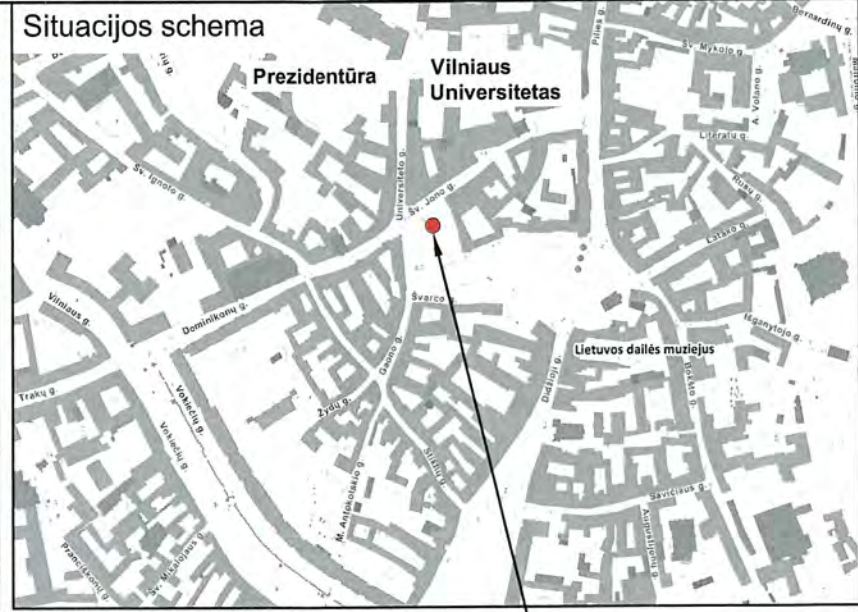


Vilniaus miesto savivaldybės administracijos
Miesto plėtros departamento
Kultūros paveldo apsaugos skyriaus vedėjas
Darius Daunoras
2018-08-05

EKSPLIKACIJA

	Registrų centro sklypų ribos		Grantio trinkelėlių danga
	Kultūros paveldo vertybių ribos		Betono danga
	Esamas lapuotis medis		Kultūros paveldo pastatai
	Veja		Buvęs istorinis užstatymas 1845m
			Viešojo tualetų vieta

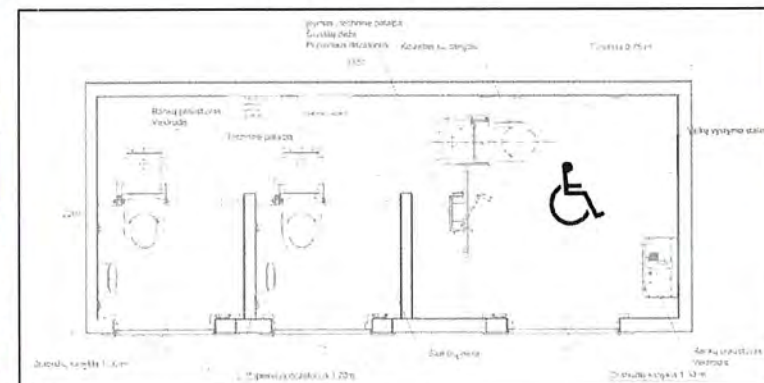
0	2018 06	LAIDOS STATUSAS, KEITIMO PRIEŽASTIS (JEI TAIKOMA)	
LAIDA	IŠLEIDIMO DATA		
KVAL. PATV. DOK. NR.		Statinio projekto pavadinimas VIEŠŲJŲ AUTOMATINIŲ TUALETŲ ĮRENGIMO VILNIAUS MIESTO CENTRINĖJE DALYJE PROJEKTINIAI PASIŪLYMAI	
27168 2722	PV	Irena Čepukoitė	Statinio numeris ir pavadinimas, dokumento pavadinimas
	INŽ.	Darius Baronas	Laida
			Viešojo tualetų Šventaragio g. įrengimo schema M 1:500
			0
LT	Statytojas ir (arba) užsakovas	Dokumento žymuo	Lapas Lapų
	Vilniaus miesto savivaldybė	VP17-207-00-PP-04	1 1



Rep. Nr. 18-470
**PAVELDOSAUGINIU
 POŽIURIU PATIKRINTA**
 Vilniaus miesto savivaldybės administracijos
 Miesto plėtros departamento
 Kultūros paveldo apsaugos skyriaus
 Vyriausioji specialistė
 Monika Čekanauskaitė
 2018-07-27

Objekto vieta Vilniaus mieste

TUALETO TIPAS "A"



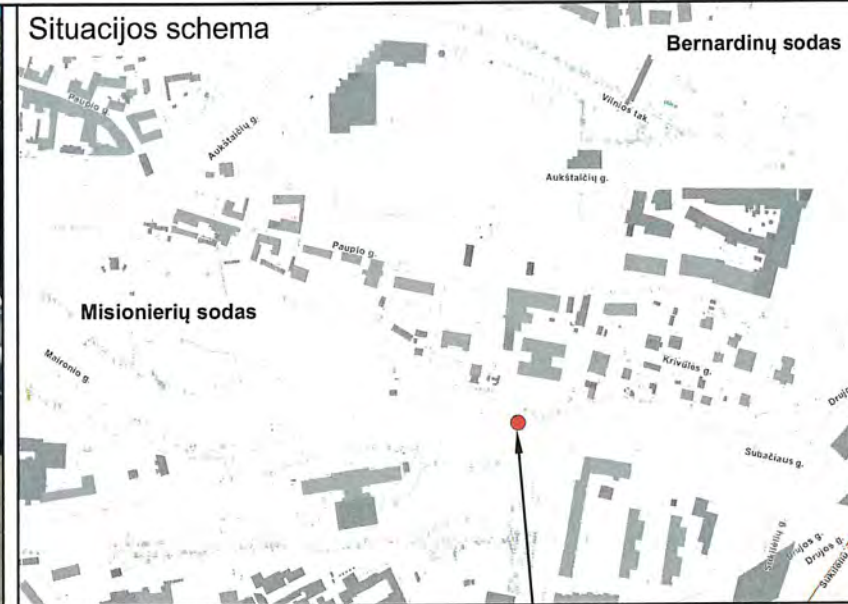
0	2018 06	LAIDOS STATUSAS, KEITIMO PRIEŽASTIS (JEI TAIKOMA)	
LAIDA	IŠLEIDIMO DATA	Statinio projekto pavadinimas VIEŠŲJŲ AUTOMATINIŲ TUALETŲ ĮRENGIMO VILNIAUS MIESTO CENTRINĖJE DALYJE PROJEKGINIAI PASIŪLYMAI	
KVAL. PATV. DOK. NR.	VILNIAUS PLANAS	Statinio numeris ir pavadinimas, dokumento pavadinimas	Laida
27168	PV Irena Čepukoitė	Viešojo tualetų K. Sirvydo skvere įrengimo schema M 1:500	0
2722	INŽ. Darius Baronas		
LT	Statytojas ir (arba) užsakovas Vilniaus miesto savivaldybė	Dokumento žymuo VP17-207-00-PP-05	Lapas 1
			Lapų 1

EKSPLIKACIJA

	Registru centro sklypų ribos		Veja		Kultūros paveldo pastatai
	Kultūros paveldo vertybių ribos		Betoninių trinkelų danga		Pastatai
	Esamas lapuotis medis		Akmenimis grįsta danga		Vanduo
	Esamas spygliuotis medis		Betono danga		Viešojo tualetų vieta
					Preliminari požeminio konteinerio vieta

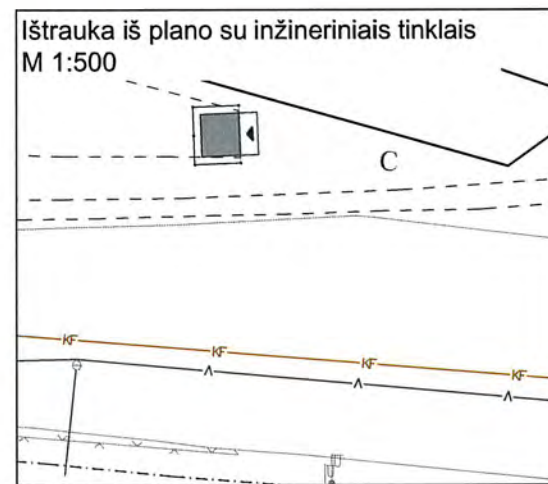
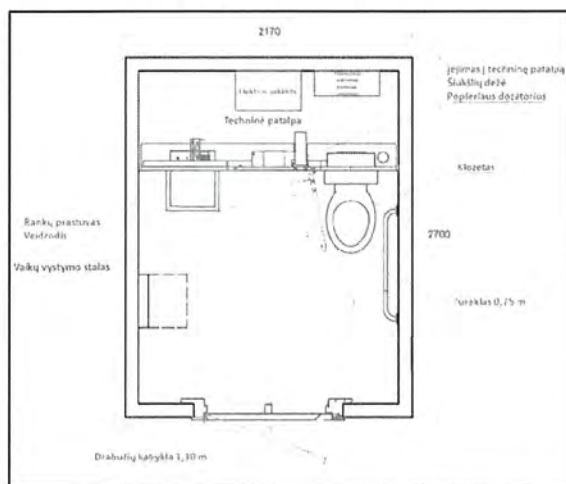


Vizualizacija



Objekto vieta Vilniaus mieste

TUALETO TIPAS "C"



EKSPLIKACIJA

	Registų centro sklypų ribos		Betono danga
	Esamas lapuotis medis		Pastatai
	Veja		Viešojo tualetų vieta
	Betoninių trinkelėlių danga		

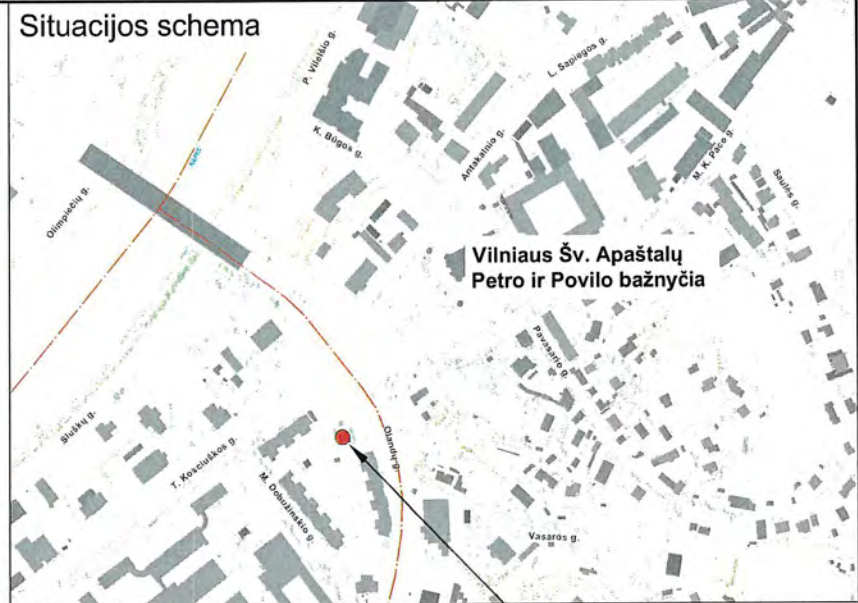
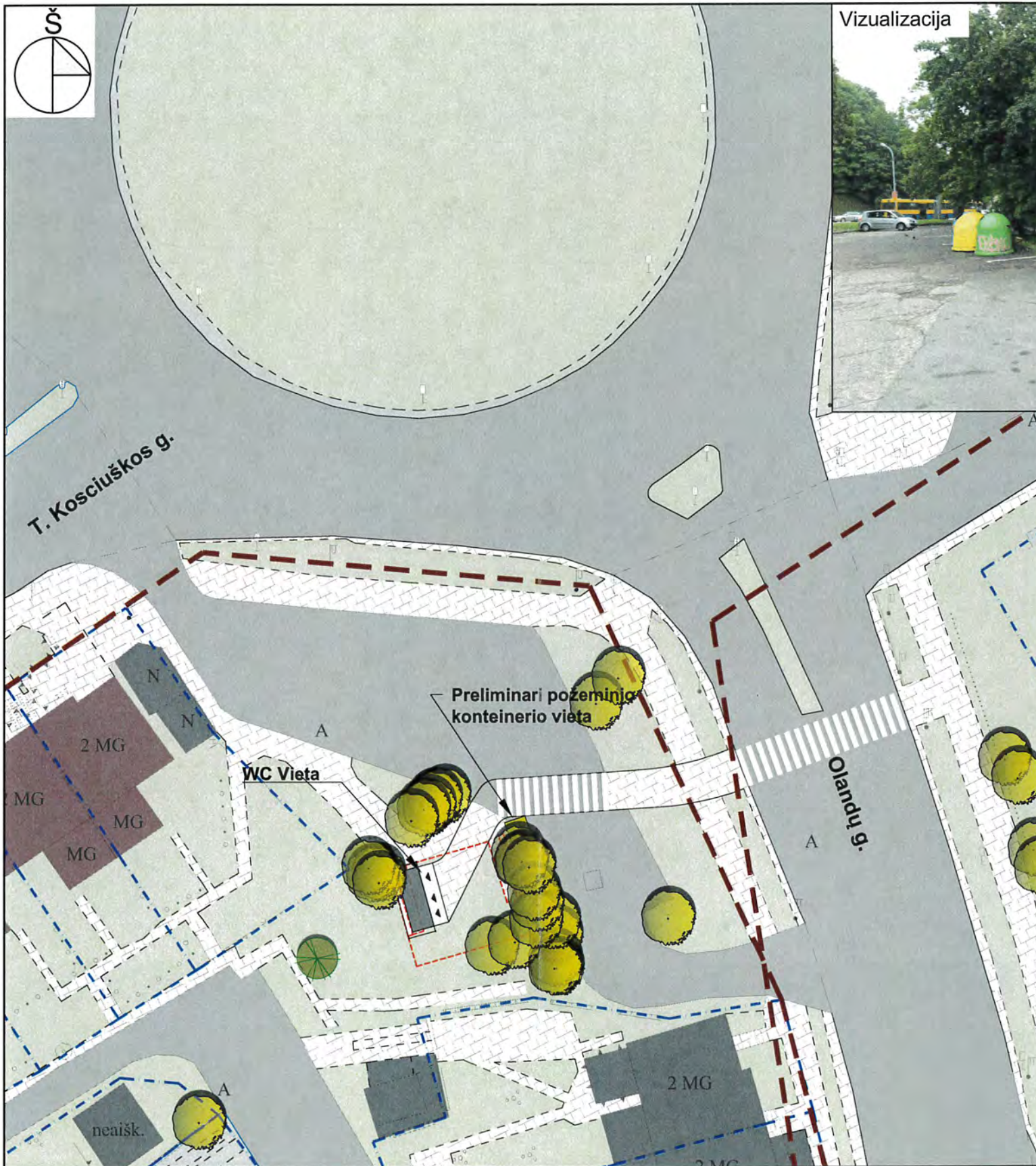
PAVELDOSAUGINIU
POŽIŪRIU PATIKRINTA

Ref. Nr. 18-470

Vilniaus miesto savivaldybės administracijos
Miesto plėtros departamento
Kultūros paveldo apsaugos skyriaus
syrnaušio specialistė

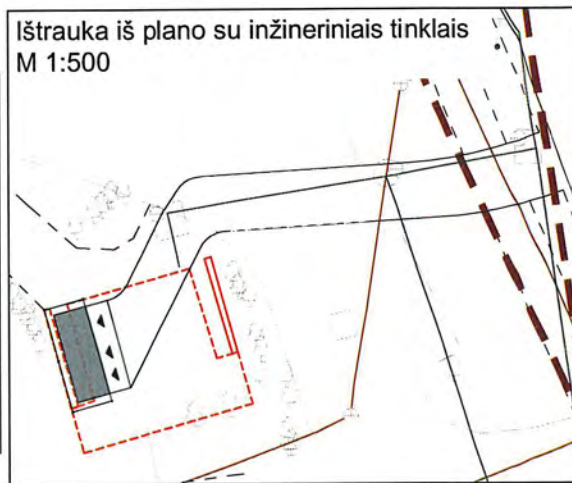
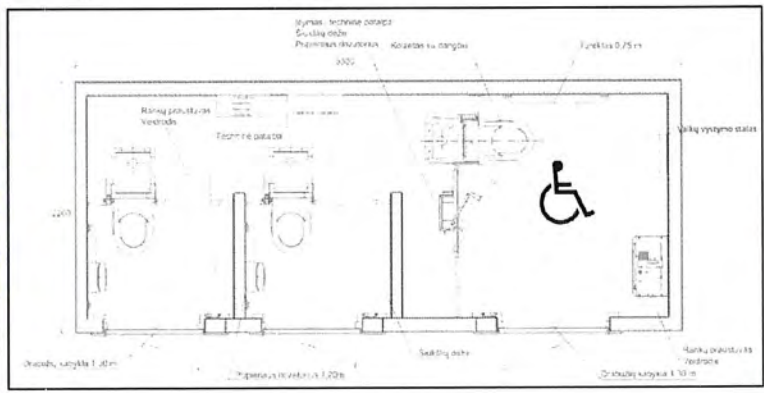
Monika Čekanauskaitė
2018-07-27

0	2018 06	LAIDOS STATUSAS, KEITIMO PRIEŽASTIS (JEI TAIKOMA)		
LAIDA	IŠLEIDIMO DATA			
KVAL. PATV. DOK. NR.		Statinio projekto pavadinimas VIEŠŲJŲ AUTOMATINIŲ TUALETŲ ĮRENGIMO VILNIAUS MIESTO CENTRINĖJE DALYJE PROJEKTIŲ PASIŪLYMAI		
27168 2722	PV	Irena Čepukaitė	Statinio numeris ir pavadinimas, dokumento pavadinimas	
	INŽ.	Darius Baronas	Laida	
			Viešojo tualetų Subačiaus apžvalgos aikštelėje schema M 1:500	
			0	
LT	Statytojas ir (arba) užsakovas	Dokumento žymuo	Lapas	Lapų
	Vilniaus miesto savivaldybė	VP17-207-00-PP-06	1	1



PAVELDOSAUGINIU
POŽIŪRIU PATIKRINTA
Reg. Nr. 18-470
Lietuvos miesto savivaldybės administracijos
Miesto plėtros departamento
Kultūros paveldo apsaugos skyriaus
vyr. inžinierė specialistė
Monika Čekanauskaitė
2018-07-27

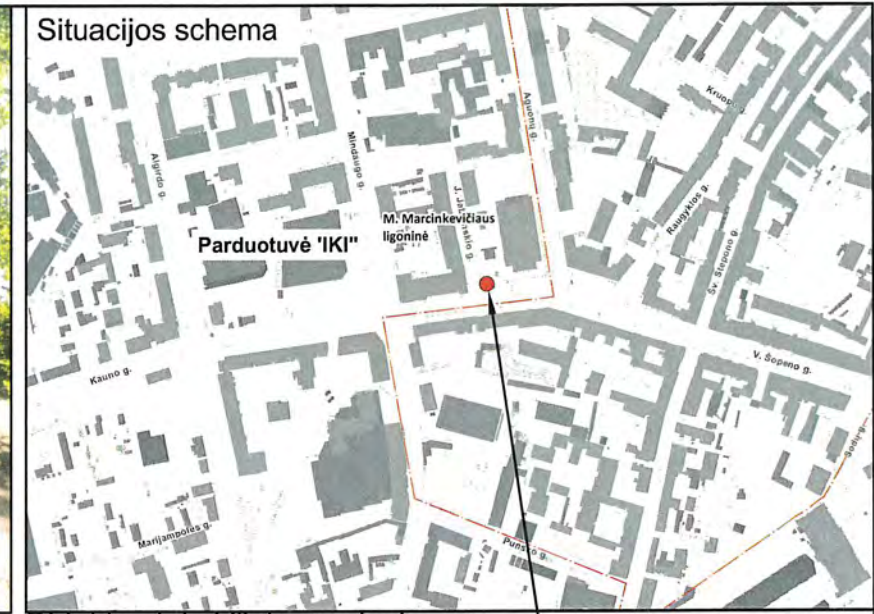
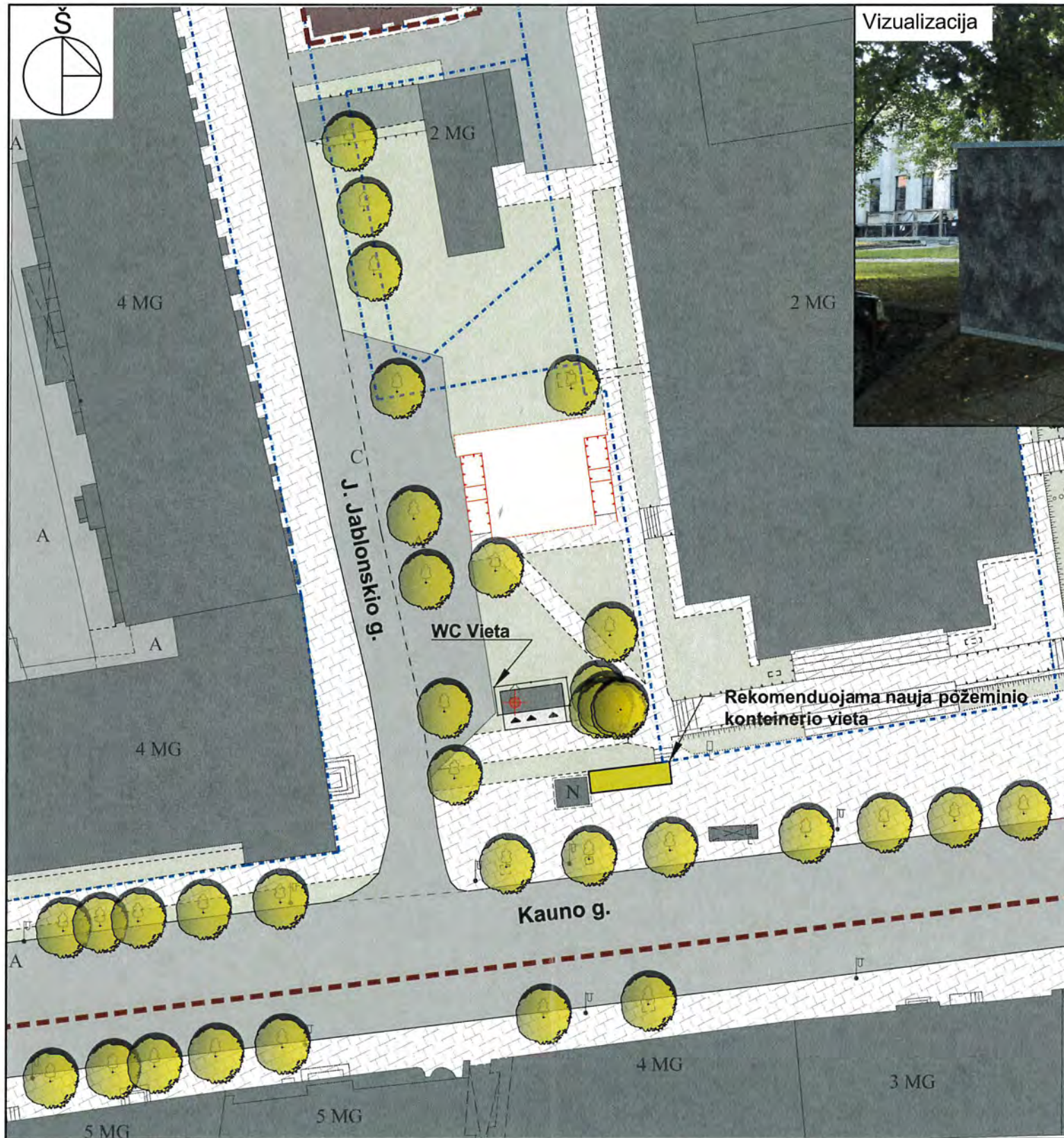
TUALETO TIPAS "A"



EKSPLIKACIJA

	Registrų centro sklypų ribos		Veja		Kultūros paveldo pastatai
	Kultūros paveldo vertybių ribos		Asfalto danga		Preliminari požeminių konteinerių vieta
	Esamas lapuotis medis		Betono danga		Naikinamas esamas viešasis tualetas
	Esamas spygliuotis medis		Pastatai		Viešojo tualetų vieta

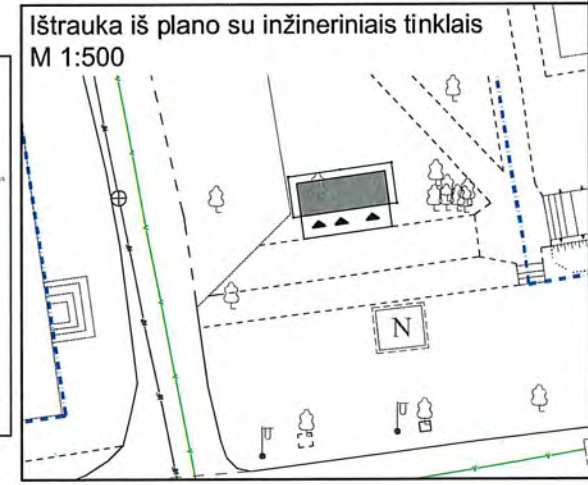
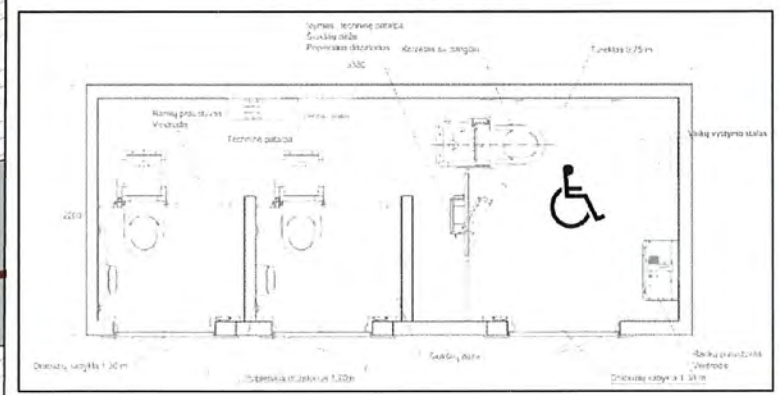
0	2018 06	LAIDOS STATUSAS, KEITIMO PRIEŽASTIS (JEI TAIKOMA)		
LAIDA	IŠLEIDIMO DATA	Statinio projekto pavadinimas VIEŠŲJŲ AUTOMATINIŲ TUALETŲ ĮRENGIMO VILNIAUS MIESTO CENTRINĖJE DALYJE PROJEKGINIAI PASIŪLYMAI		
KVAL. PATV. DOK. NR.		VILNIAUS PLANAS	Statinio numeris ir pavadinimas, dokumento pavadinimas	
27168	PV	Irena Čepukoitė	Laida	
2722	INŽ.	Darius Baronas	Viešojo tualetų Olandų g. įrengimo schema M 1:500	
LT	Statytojas ir (arba) užsakovas	Vilniaus miesto savivaldybė	Dokumento žymuo	Lapas Lapų
			VP17-207-00-PP-08	1 1



Objekto vieta Vilniaus mieste

PAVELDOSAUGINIU
POŽIŪRIU PATIKRINTA
Ref. Nr. 18-470
Vilniaus miesto savivaldybės administracijos
Miesto planavimo departamento
Kultūros paveldo apsaugos skyriaus
vyriausioji specialistė
Monika Čekanauskaitė
2018-07-27

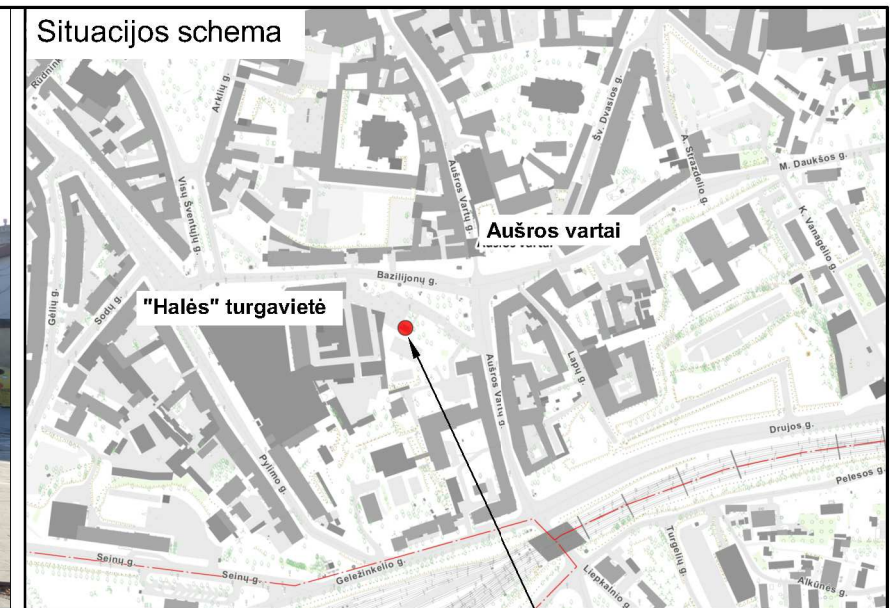
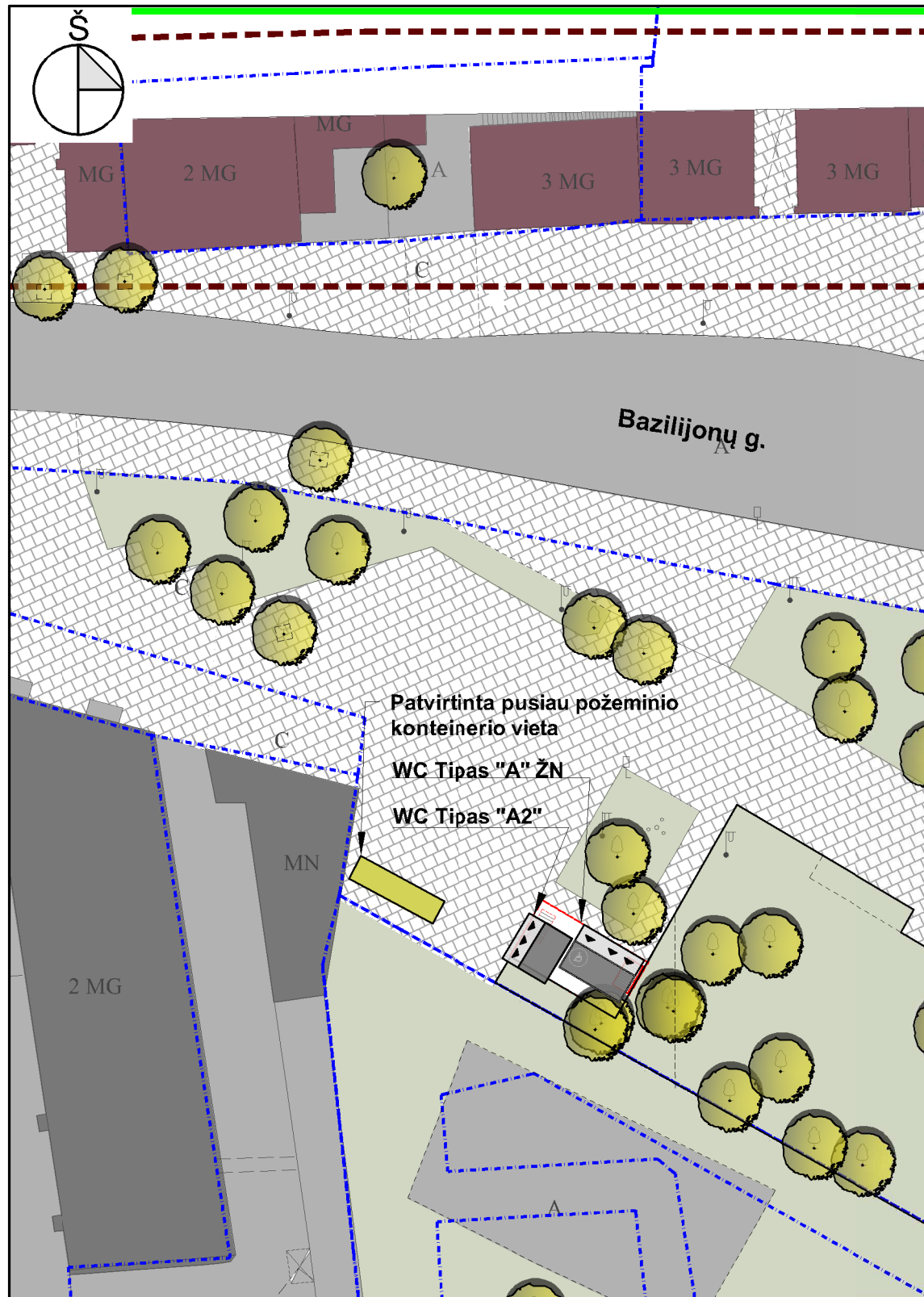
TUALETO TIPAS "A"



EKSPLIKACIJA

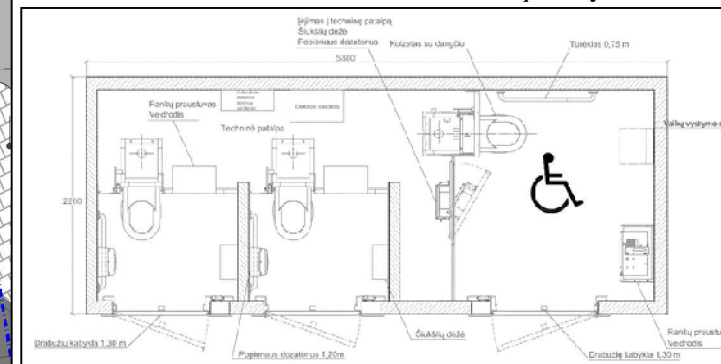
	Registru centro sklypų ribos		Asfalto danga		Rekomenduojama nauja požeminių konteinerių vieta
	Kultūros paveldo vertybių ribos		Betono danga		Šalinamas pavienis medis
	Esamas lapuotis medis		Pastatai		Naikinamas esamas viešasis tualetas
	Veja		Kultūros paveldo pastatai		Viešojo tualetų vieta

0	2018 06	LAIDOS STATUSAS, KEITIMO PRIEŽASTIS (JEI TAIKOMA)		
LAIDA	IŠLEIDIMO DATA	Statinio projekto pavadinimas VIEŠŲJŲ AUTOMATINIŲ TUALETŲ ĮRENGIMO VILNIAUS Miesto CENTRINĖJE DALYJE PROJEKTINGAI PASIŪLYMAI		
KVAL. PATV. DOK. NR.		Statinio numeris ir pavadinimas, dokumento pavadinimas		
27168	PV	Irena Čepukoitė	Laida	
2722	INŽ.	Darius Baronas	Viešojo tualetų Kauno g. įrengimo schema M 1:500	
LT	Statytojas ir (arba) užsakovas	Vilniaus miesto savivaldybė	Dokumento žymuo	Lapas Lapų
			VP17-207-00-PP-09	1 1

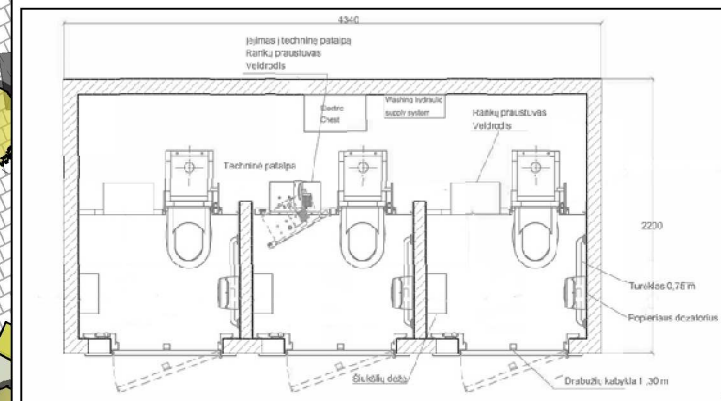


Objekto vieta Vilniaus mieste

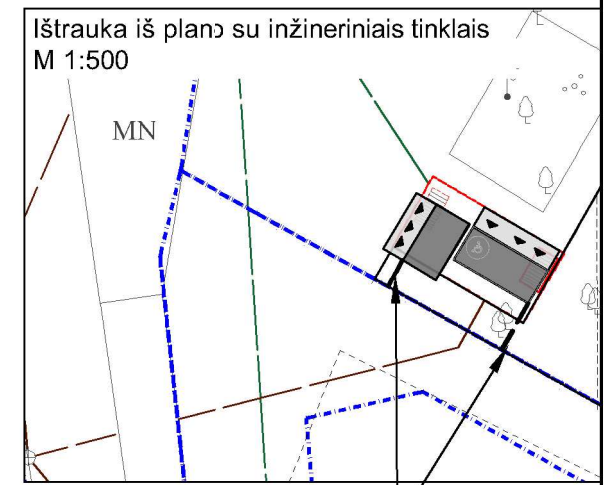
TUALETO TIPAS "A" - pritakytas ŽN



TUALETO TIPAS "A2"



PAVELDOSAUGINIU
POŽIŪRTU PATIKRINTA
Rej. Nr. 18-470
Vilniaus miesto savivaldybės administracijos
Miesto planavimo departamento
Kultūros paveldo įspėjimo skyriaus
vystymojo specialistė
Monika Čekanauskaitė
2018-07-27



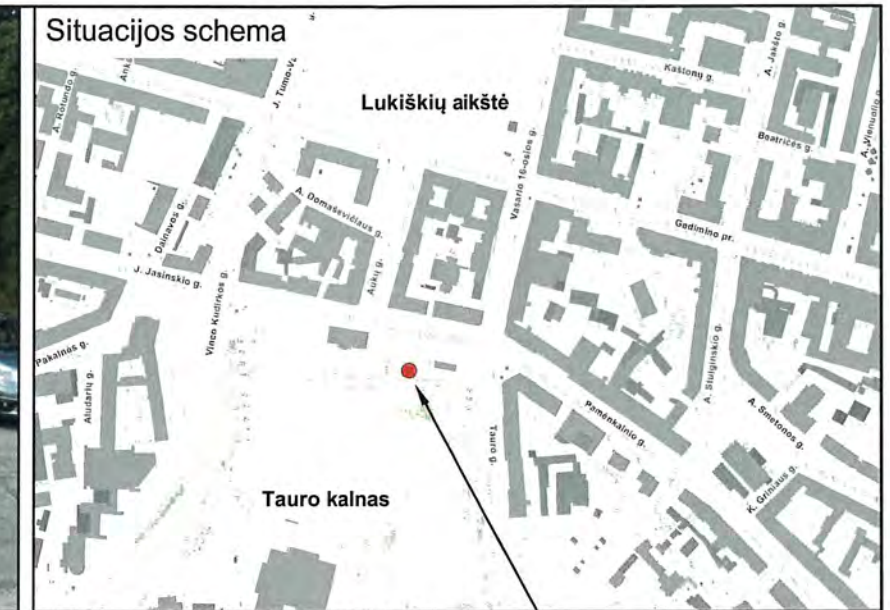
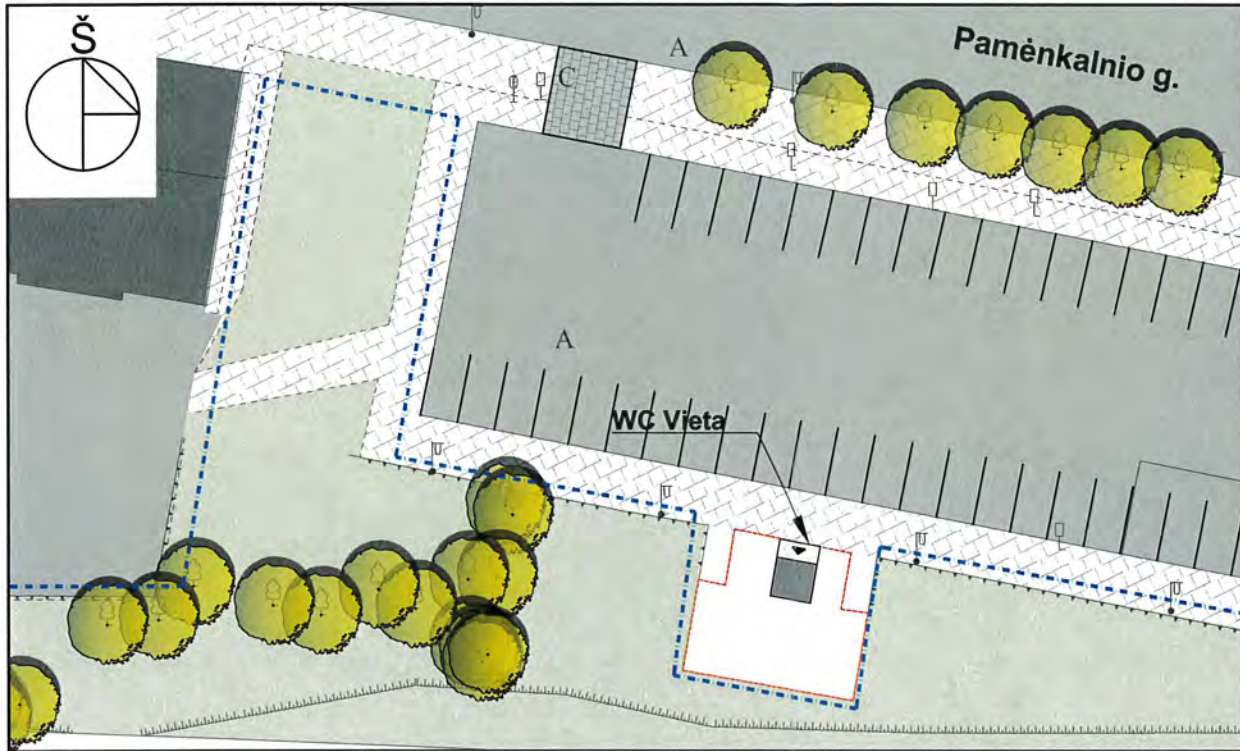
Atverimas su praėjimu aptarnavimui

0	2018 06	LAIDOS STATUSAS, KEITIMO ĮRIEŽASTIS (JEI TAIKOMA)	
LAIDA	IŠLEIDIMO DATA		

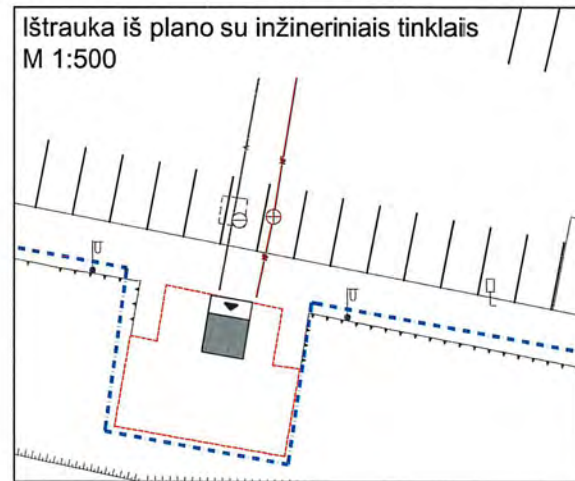
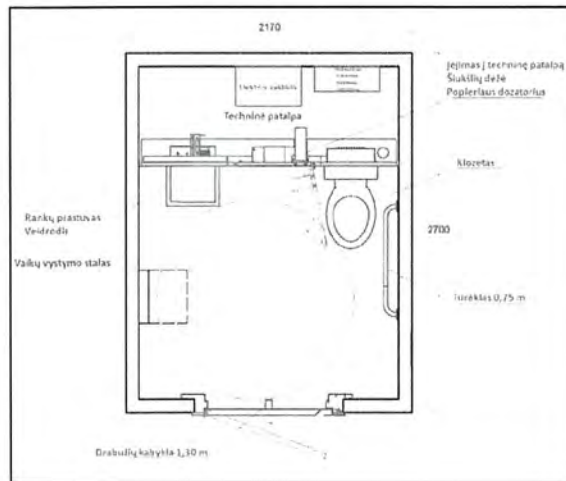
KVAL. PATV. DOK. NR.		Statinio projekto pavadinimas VANDENTIEKIO, NUOTEKŲ TINKLŲ IR AIKŠTELĖS VIEŠOJO AUTOMATINIO TUALETO PASTATYMO BAZILIJONŲ G. 5, VILNIAUS M. STATYBOS PROJEKTAS		
27168 0295	PV	Irena Čepukoitė	Statinio numeris ir pavadinimas, dokumento pavadinimas	
			Laida	
			Viešojo tualetu Bazilijonų g. 5 įrengimo schema M 1:500	
			0	
LT	Statytojas ir (arba) užsakovas	Vilniaus miesto savivaldybė	Dokumento žymuo	Lapas
			VP17-207-00-PP-10	Lapų
				1 1

EKSPLIKACIJA

	Registų centro sklypų ribos		Asfalto danga		Preliminari požeminių konteinerių vieta
	Kultūros paveldo vertybių ribos		Betono danga		Naikinamas esamas viešasis tualetas
	Esamas lapuotis medis		Pastatai		Viešojo tualetu vieta
	Veja		Kultūros paveldo pastatai		



TUALETO TIPAS "C"



PAVELDOSAUGINIU
POŽIŪRIU PATIKRINTA

Reg. Nr. 18-470

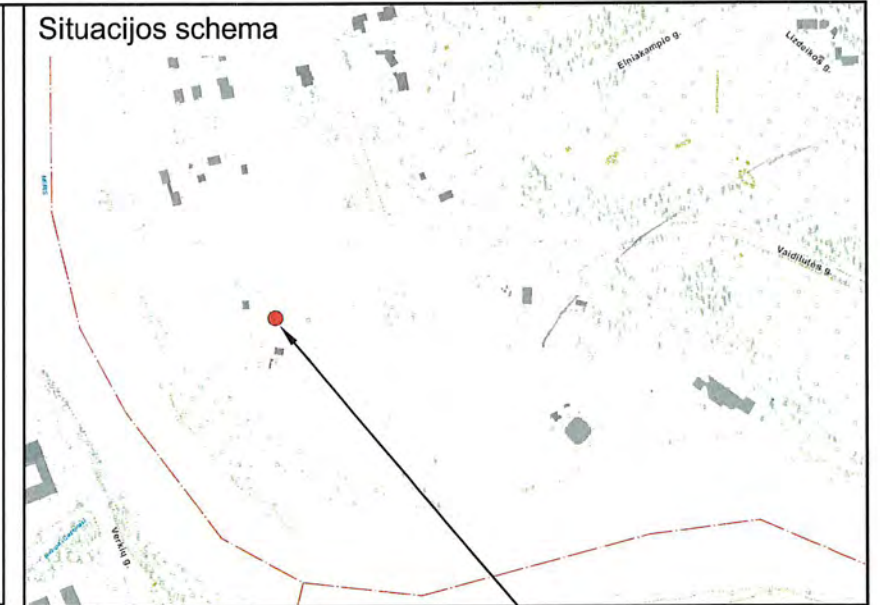
Vilniaus miesto savivaldybės administracijos
Miesto planavimo departamento
Kultūros paveldo apsaugos skyriaus
vyriausioji specialistė

Monika Čekanauskaitė
2018-07-27

EKSPLIKACIJA

	Registru centro sklypų ribos		Betono danga
	Esamas lapuotis medis		Naikinamas esamas viešasis tualetas
	Veja		Viešojo tualetų vieta
	Asfalto danga		

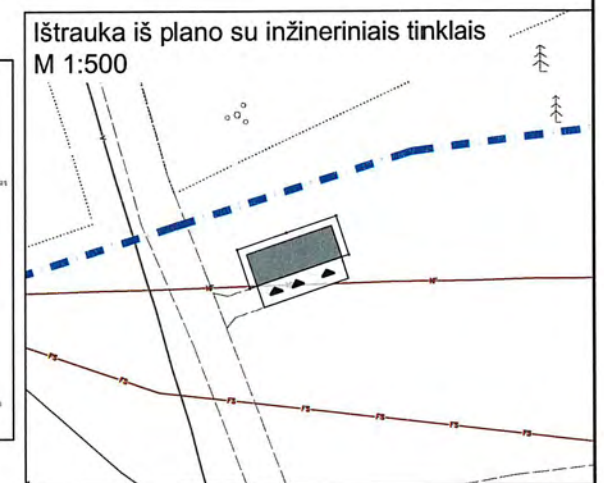
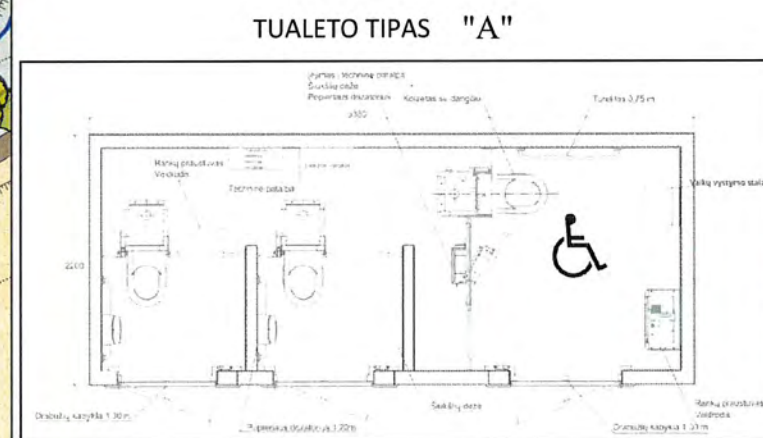
0	2018 06	LAIDOS STATUSAS, KEITIMO PRIEŽASTIS (JEI TAIKOMA)		
LAIDA	IŠLEIDIMO DATA	LAIDOS STATUSAS, KEITIMO PRIEŽASTIS (JEI TAIKOMA)		
KVAL. PATV. DOK. NR.		Statinio projekto pavadinimas VIEŠŲJŲ AUTOMATINIŲ TUALETŲ ĮRENGIMO VILNIAUS MIESTO CENTRINĖJE DALYJE PROJEKTINIAI PASIŪLYMAI		
27168 2722	PV Irena Čepukoitė INŽ. Darius Baronas	Statinio numeris ir pavadinimas, dokumento pavadinimas		Laida
		Viešojo tualetų Pamėnkalnio g. įrengimo schema M 1:500		0
LT	Statytojas ir (arba) užsakovas Vilniaus miesto savivaldybė	Dokumento žymuo PP17-207-00-PP-11	Lapas	Lapų
			1	1



Objekto vieta Vilniaus mieste

EKSPLIKACIJA

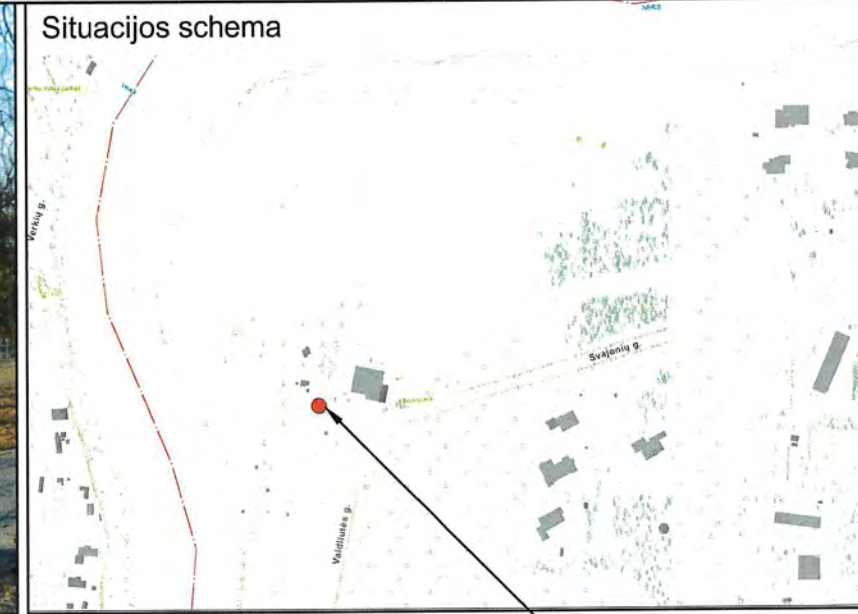
	Registrų centro sklypų ribos		Smėlio danga		Žvyro danga
	Lapuočių medis		Betono danga		Asfalto danga
	Spygliuotis medis		Pastatai		Šalinamas tualetas
	Veja		Neries upė		Lapuočių/spygliuočių masyvas
					Viešojo tualetų vieta



0	2018 06	LAIDOS STATUSAS, KEITIMO PRIEŽASTIS (JEI TAIKOMA)		
LAIDA	IŠLEIDIMO DATA	Statinio projekto pavadinimas VIEŠŲJŲ AUTOMATINIŲ TUALETŲ ĮRENGIMO VILNIAUS MIESTO CENTRINĖJE DALYJE PROJEKGINIAI PASIŪLYMAI		
KVAL. PATV. DOK. NR.		Statinio numeris ir pavadinimas, dokumento pavadinimas		
27168	PV	Irena Čepukoitė	Laida	
2722	INŽ.	Darius Baronas	Viešojo tualetų Valakupių I plažės įrengimo schema M 1:1000	
LT	Statytojas ir (arba) užsakovas	Dokumento žymuo	Lapas	Lapų
	Vilniaus miesto savivaldybė	VP17-207-00-PP-14	1	1

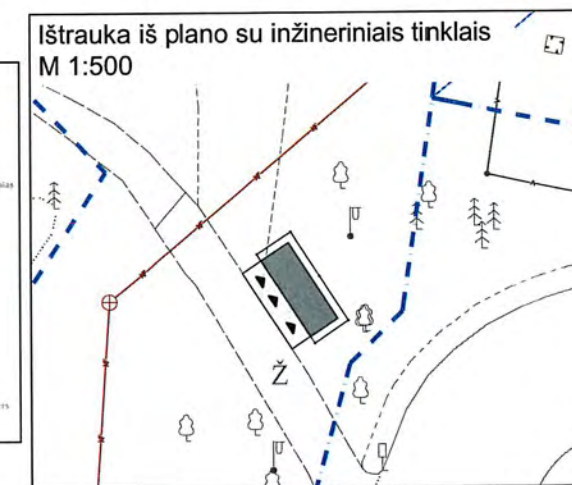
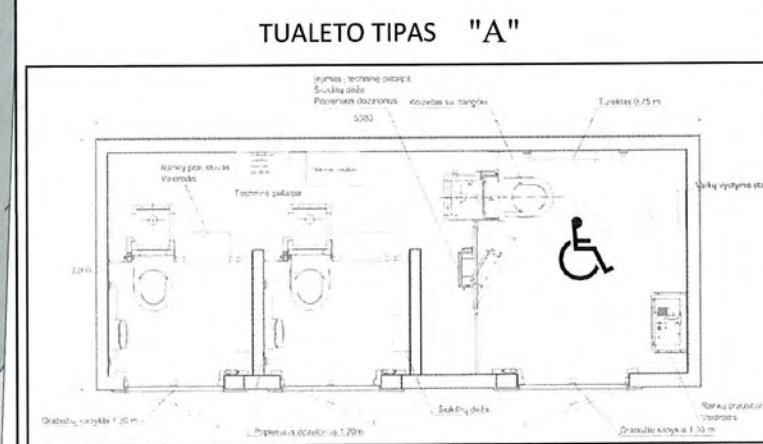


Vizualizacija



Situacijos schema

Objekto vieta Vilniaus mieste

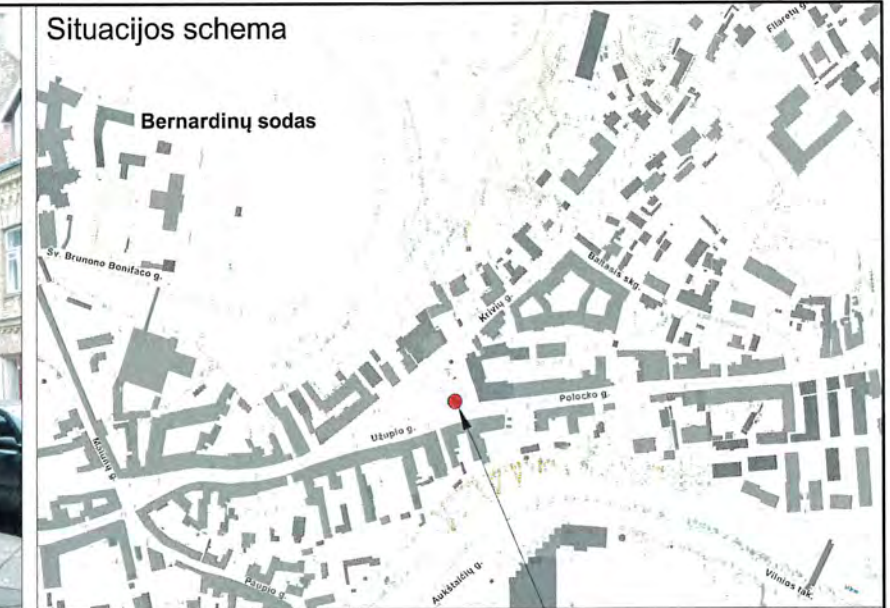


Ištrauka iš plano su inžineriniais tinklais M 1:500

0	2018 06	LAIDOS STATUSAS, KEITIMO PRIEŽASTIS (JEI TAIKOMA)	
LAIDA	IŠLEIDIMO DATA		
KVAL. PATV. DOK. NR.	VILNIAUS PLANAS	Statinio projekto pavadinimas VIEŠŲJŲ AUTOMATINIŲ TUALETŲ ĮRENGIMO VILNIAUS MIESTO CENTRINĖJE DALYJE PROJEKTINIAI PASIŪLYMAI	
27168	PV Irena Čepukoitė	Statinio numeris ir pavadinimas, dokumento pavadinimas	Laida
2722	INŽ. Darius Baronas	Viešojo tualetų Valakupių II plažės įrengimo schema M 1:500	0
LT	Statytojas ir (arba) užsakovas Vilniaus miesto savivaldybė	Dokumento žymuo VP17-207-00-PP-15	Lapas Lapų 1 1

EKSPLIKACIJA

	Registru centro sklypų ribos		Asfalto danga		Spygliuočių/lapuočių masyvas
	Esamas lapuotis medis		Betono danga		Viešojo tualetų vieta
	Esamas spygliuotis medis		Žvyro danga		
	Veja		Pastatai		

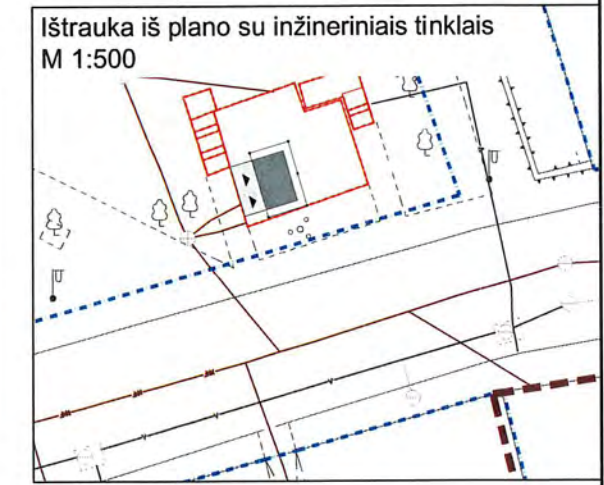
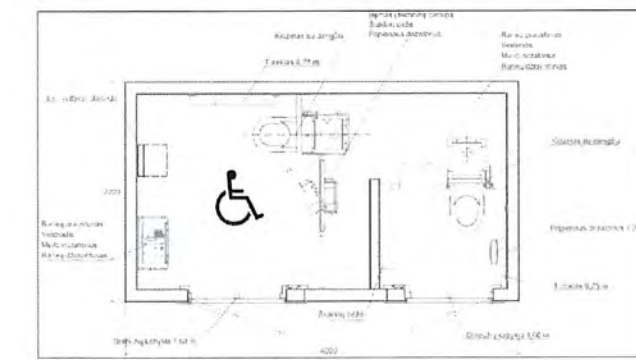


Objekto vieta Vilniaus mieste

PAVELDOSAUGINIU
POŽIŪRIU PATIKRINTA
Reg. Nr. 18-470
Vilniaus miesto savivaldybės administracijos
Miesto plėtros departamento
Kultūros paveldo apsaugos skyriaus
Kultūros specialistė

Monika Čekanauskaitė
2018-07-27

TUALETO TIPAS "B"



Ištrauka iš plano su inžineriniais tinklais
M 1:500

	Registru centro sklypų ribos		Asfalto danga		Preliminari požeminių konteinerių vieta
	Kultūros paveldo vertybių ribos		Betono danga		Naikinamas esamas viešasis tualetas
	Esamas lapuotis medis		Pastatai		Viešojo tualetų vieta
	Veja		Kultūros paveldo pastatai		

0	2018 06	LAIDOS STATUSAS, KEITIMO PRIEŽASTIS (JEI TAIKOMA)	
LAIDA	IŠLEIDIMO DATA	LAIDOS STATUSAS, KEITIMO PRIEŽASTIS (JEI TAIKOMA)	
KVAL. PATV. DOK. NR.		Statinio projekto pavadinimas VIEŠŲJŲ AUTOMATINIŲ TUALETŲ ĮRENGIMO VILNIAUS MIESTO CENTRINĖJE DALYJE PROJEKTINIAI PASIŪLYMAI	
27168 2722	PV Irena Čepukoitė INŽ. Darius Baronas	Statinio numeris ir pavadinimas, dokumento pavadinimas	Laida
		Viešojo tualetų Užupio skvere įrengimo schema M 1:500	0
LT	Statytojas ir (arba) užsakovas Vilniaus miesto savivaldybė	Dokumento žymuo VP17-207-00-PP-16	Lapas Lapų 1 1

TVIRTINU:

Vilniaus miesto savivaldybės administracijos
Miesto ūkio ir transporto departamento
direktoriaus pavaduotojas
Arūnas Visockas
2017 m. _____ mėn. ____ d.

UŽDUOTIS PROJEKTINIAMS PASIŪLYMAMS RENGTI

1. UŽSAKOVAS. Vilniaus miesto savivaldybė.

2. PROJEKTAVIMO PAGRINDAS. Pasitarimo Miesto ūkio ir transporto departamento klausimais protokolas 2017-09-31 Nr. 28-438/17 (1.2.13-T1)

3. PROJEKTO PAVADINIMAS. Viešųjų automatinių ar kanalizuotų (antžeminių) tualetų įrengimo Vilniaus miesto centrinėje dalyje projektiniai pasiūlymai

4. PROJEKTAVIMO DARBAI:

Viešųjų automatinių ar kanalizuotų (antžeminių) tualetų įrengimo Vilniaus miesto centrinėje dalyje projektinius pasiūlymus rengti atsižvelgiant į Vilniaus miesto viešųjų erdvių tvarkymo projektinius pasiūlymus (Viešųjų automatinių tualetų išdėstymo miesto centrinėje dalyje schemą) 2008 m. projekto Nr. VP 08-19, esamus viešuosius kanalizuotus tualetus, neatitinkančius reikalavimų (nepritaikytus neįgaliesiems ir mamoms su kūdikiais) ir turistų srautus:

Pavyzdžiui:

1. Viešieji automatiniai tualetai, prijungti prie esamų inžinerinių tinklų: elektros, vandentiekio ir kanalizacijos, pritaikyti neįgaliesiems ir mamoms su kūdikiais:

1.1. šalia Rasų kapinių ties automobilių stovėjimo aikšte;

2.1. prie Lazdynų Pelėdos skvero Arklių – Visų Šventųjų g.;

3.1. Vokiečių g. (pvz.: ties pastatu Nr. 5);

4.1. Ties Liejyklos – Universiteto g. sankirta;

5.1. K.Sirvydo skvere ties Pilies ir Švarco g. sankirta;

6.1. Tymo kvartale, ties Maironio g. arba Subačiaus g. apžvalgos aikštelėje;

7.1. Skvere ties Vilniaus – Liejyklos g. sankirta;

2. Viešieji kanalizuoti (antžeminiai) tualetai, pritaikyti neįgaliesiems ir mamoms su kūdikiais vietoje dabar esamų:

2.1. Olandų g. 1;

2.2. Kauno g. 5A;

2.3. Bazilijonų g. 5;

2.4. Pamėnkalnio g. 40A;

2.5. V.Kudirkos a. 11A;

2.6. Vokiečių g. 13.

5. PROJEKTO DERINIMAS. Projektinius pasiūlymus derinti su:

5.1. Miesto ūkio ir transporto departamentu.

5.2. Miesto plėtros departamentu.

6. PROJEKTO DOKUMENTŲ KOMPLEKTŲ SKAIČIUS:

8.1. Projekto bylų skaičius – 1 egz.

8.2. Kompiuterinė laikmena – 1 egz. kiekvienos rinkmenos (failo) minimalus raiškos reikalavimas – 200 dpi, maksimalus dydis – 10 mb, galimi formatai – *.pdf, *.jpg.

Vilniaus miesto savivaldybės administracijos
Miesto ūkio ir transporto departamento
Miesto tvarkymo ir aplinkos apsaugos skyriaus
Komunalinio ūkio poskyrio vyr. specialistas

Saulius Valiekas
2017-09-14

Vilniaus miesto savivaldybės administracijos
Miesto ūkio ir transporto departamento
Miesto tvarkymo ir aplinkos apsaugos skyriaus vedėjas

Gintautas Runovičius
2017-09-14

IŠRAŠAS

**VILNIAUS MIESTO NEKILNOJAMOJO KULTŪROS PAVELDO VERTINIMO
TARYBOS POSĖDŽIO PROTOKOLAS**

2018 m. liepos 27 d. Nr. 9-139/18(2.1.57-MP4)



Posėdis įvyko 2018 m. liepos 20 d. 9.00 val.
Posėdžio pirmininkas: Aušrelė Racevičienė
Posėdžio sekretoriai: Jolita Noreikienė, Rita Navalinskienė

Dalyvavo Vilniaus miesto nekilnojamojo kultūros paveldo vertinimo tarybos nariai:
Aušrelė Racevičienė, Augis Gučas, Viltė Janušauskaitė, Jakovas Mendelevičius, Gražina Kirdeikienė, Robertas Zilinskas, Irena Sakalauskaitė.

Kiti dalyvavusieji: Dovilė Usavičė, Rasa Putrimienė, Gintautas Pamerneckis, Irena Čepukoitė, Neringa Lukoševičiūtė, Gediminas Usavičius, Kęstutis Masaitis, Darius Baronas, Jūratė Morkūnaitė, Monika Čekanauskaitė, Jolita Noreikienė, Rita Navalinskienė, Živilė Ratavičiūtė.

6. SVARSTYTA. Dėl viešųjų automatinių tualetų įrengimo Vilniaus miesto centrinėje dalyje projektinių pasiūlymų.

Projekto vadovė Irena Čepukoitė pristatė SĮ „Vilniaus planas“ rengiamo projekto viešųjų automatinių tualetų Vilniaus centrinėje dalyje etapą, kuriuo sprendžiamas viešųjų tualetų įrengimo vietų parinkimo variantai. Irena Čepukoitė informavo, kad statinių dizainas ir medžiagos bus parenkamos įvertinus vietos situaciją ir statinio kainą. Šie statiniai bus pastovūs, pajungti prie miesto centralizuotų tinklų, bus šildomi, turės įrengtą vėdinimą, numatoma, kad bus apmokestinti. Medžiagos ir įranga yra numatomi antivandaliniai, atitinkantys statinio funkciją. Projekto vadovė informavo, kad Vilniaus mieste yra įrengti keli viešieji tualetai, kurie integruoti į spaudos kioskus ar transporto laukimo stoteles, tačiau jie yra labai nepastebimi, žmonėms trūksta informacinių ženklų ant jų. Irena Čepukoitė pateikė automatinių tualetų įrengimo pavyzdžius didžiuosiuose pasaulio miestuose.

Irena Čepukoitė pristatė 13 viešųjų tualetų įrengimo vietų Vilniaus miesto centrinėje dalyje:

1. Šalia Vilniaus Senųjų Rasų kapinių, netoli autobusų stotelės ir šalia automobilių stovėjimo aikštelės. Čia lankosi dideli turistų srautai, viešųjų tualetų poreikis yra labai didelis.

Tarybos nariai pritarė šiam viešojo tualetų statymo prie Vilniaus Senųjų Rasų kapinių sprendiniui.

2. Visų Šventųjų g. ir Karmelitų g. sankirta, Šv. Juozapo aikštės vakarinėje dalyje. Vieta parinkta atsižvelgus gyvenamųjų ir administracinių pastatų langus bei matomumą iš svarbių vizualinių taškų.

Viltė Janušauskaitė pasiūlė patraukti projektuojamą statinį arčiau automobilių stovėjimo aikštelės. Irena Čepukoitė atsakė, kad viešųjų tualetų statymo vietų tikslinimas galimas, tik kiekvienoje situacijoje reikia atsižvelgti į želdinius ir požeminį inžinerinių komunikacijų tinklą.

Irena Sakalauskaitė pasiteiravo, ar nebūtų paprasčiau pasirinkti jau egzistuojančio, užsienyje naudojamo viešojo tualetų ekvivalentą. Ar kiekvienas tualetas bus projektuojamas atskirai?

Irena Čepukoitė informavo, kad gaminys yra pristatomas jau sukomplektuotas. Papildomai yra sprendžiamas viešojo tualetų statinio apšiltinimas, parenkama apdaila.

3. Liejyklos g. ir Universiteto g. sankirta, šalia Šv. Kryžiaus (Bonifratrų) bažnyčios, Daukanto aikštės, Prezidentūros pastato. Statinys yra projektuojamas medžių eilėje. Šalia šios vietos yra numatoma ir požeminio šiukšlių konteinerių vieta.

Augis Gučas paprieštaravo tokio tūrio atsiradimui šioje vietoje. Jis užblokuotų, nukirstų esamą medžių alėją. Parinkta vieta yra netinkama, statinio forma pretenduoja į kubinę skulptūrą. Pabrėžė, kad bet kokia kita vieta būtų viešajam tualetui tinkamesnė.

Aušrelė Racevičienė atkreipė dėmesį, kad šioje miesto vietoje renkasi dideli žmonių srautai, todėl viešasis tualetas apie Prezidentūrą yra reikalingas, būtinas. Tačiau galbūt jam galėtų būti parinkta kita vieta, arčiau turistų išlaipinimo vietų, pavyzdžiui Odminių skvere ar jo prieigose.

Viltė Janušauskaitė pasiteiravo, ar projektuojamo tualetu gabaritai telpa į žalią juostą.

Irena Čepukoitė paaiškino, kad buvo analizuotos įvairios statymo vietos: prie Šv. Kryžiaus bažnyčios, prie esamos kavinės ir panašiai. Siūloma vieta yra optimalus variantas. Į apželdintą dalį statinys telpa.

Irena Sakalauskaitė paklausė, ar projektuojamas viešasis tualetas bus statomas ant esamų inžinerinių tinklų ar reikės numatyti juos naujai įrengti..

Irena Čepukoitė paaiškino, kad bus rengiamas atskiras inžinerinių tinklų projektas dėl tinklų prijungimo.

Visi Tarybos nariai abejojo dėl šios siūlomos viešojo tualetu įrengimo vietos, rekomendavo paieškoti kitų variantų.

4. Sirvydo skvero šiaurinė dalis. Siūloma viešojo tualetu pastatymo vieta pasirinkta atsižvelgiant į praeivių srautus, gyvenamųjų ir administracinių pastatų langus, esamus želdynus.

Viltė Janušauskaitė pastebėjo, kad išore siūlomas viešojo tualetu variantas primena transformatorinę. Reiktų numatyti informacinius ženklus apie statinio paskirtį.

Robertas Zilinskas atkreipė dėmesį, kad numatyta projektuojamo statinio vieta patenka ant šioje vietoje buvusio pastato pamato.

Aušrelė Racevičienė pasakė, kad reiktų įvertinti, jog šioje vietoje yra numatomas buvusio Žydų kvartalo užstatymo atkūrimas. Projektuojant viešąjį tualetą šioje vietoje būtina į tai atkreipti dėmesį.

Irena Čepukoitė paaiškino, kad išnagrinėjus ankstesnio užstatymo žemėlapius, projektuojamas statinys nepatenka ant buvusių statinių.

Aušrelė Racevičienė pabrėžė, kad viešasis tualetas atsidurs atstatomų pastatų kieme. Tai būtų visiškai kurioziškas sprendimas.

Augis Gučas pasiūlė parinkti vietą viešoje erdvėje, arčiau Lenkijos ambasados.

Tarybos nariai iš esmės pritarė pateiktam viešojo tualetu statymo Sirvydo skvere sprendiniui.

5. Subačiaus g. apžvalgos aikštelė, šalia automobilių stovėjimo aikštelės.

Viltė Janušauskaitė patarė apgalvoti veidrodinio paviršiaus apdailos variantą, ar jis šioje vietoje tinkamas. Jei bus pasirinktas dviejų kombinuotų apdailos medžiagų variantas, juostas projektuoti vertikalias.

Tarybos nariai pritarė viešojo tualetu statymo Subačiaus apžvalgos aikštelėje sprendiniui.

6. Vilniaus g. ir Liejyklos g. sankirta, netoli Radvilų rūmų.

Augis Gučas paprieštaravo viešoje tualetu šioje vietoje įrengimui, kadangi šiuo statiniu bus formuojamas gatvės užstatymo linija. Parekomendavo paieškoti blokuoto viešojo tualetu ir spaudos kiosko sprendimo. Siūlomu atveju šioje vietoje atsiranda keli atskiri labai matomi statiniai.

Irena Čepukoitė patikino, kad tualetas yra reikalingas šioje miesto vietoje, nes ją kerta didelis pėsčiųjų srautas. Kitos vietos parinkimas šioje erdvėje valstybinėje žemėje yra komplikotas, nes Vilniaus miesto savivaldybė numachiusi komercines vietas žemės nuomai, todėl siūloma tualetu statybos vieta yra pasirinkta įvertinus visas aplinkybes. Esamas Narvesen spaudos kioskas yra gana masyvus, todėl dar vienas blokuojamas statinys šią vietą sudarkytų.

Viltė Janušauskaitė paminėjo, kad Vilniaus g. ir Liejyklos g. sankirtoje numatomas tualetas tampa svarbiausiu elementu, todėl nepritaria jo įrengimui.

Aušrelė Racevičienė išsakė nuomonę, kad šioje vietoje tualetas nėra būtinas ir nepritaria šios vietos parinkimui. Vilniaus gatvėje yra daugybė kavinių, esant poreikiui žmonės, kaip tai daroma

daugelyje pasaulio miestų, gali naudotis jų paslaugomis. Atvirame skvere (erdvėje) šis statinys nėra reikalingas.

Tarybos nariai vieningai nepritarė šiam viešojo tualetų statymo Vilniaus g. ir Liejyklos g. sankirtoje sprendiniui.

7. Olandų gatvėje, šalia Antakalnio žiedo. Šioje vietoje šiuo metu yra veikiantys požeminiai tualetai, kurių norima atsisakyti. Statinys numatomas arčiau važiuojamosios dalies.

Augis Gučas pasiteiravo, kodėl negalima projektuoti antžeminio tualetų statinio esamų tualetų vietoje?

Irena Čepukoitė. Numatoma Antakalnio žiedo rekonstrukcija, kuria turistų autobusų vieta projektuojama minimoje vietoje.

Viltė Janušauskaitė atkreipė dėmesį, kad toks pėsčiųjų srautų sprendimas bus itin nesaugus turistams.

Irena Sakalauskaitė pritarė, kad tualetas turi būti numatomas šalia autobusų/automobilių stovėjimo aikštelės, t. y. šalia Šv. Petro ir Šv. Povilo bažnyčios. Sprendinys nelogiškas, trukdys transporto judėjimui.

Aušrelė Racevičienė išsakė nuomonę, kad tualetas projektuojamas netinkamoje vietoje, šalia gyvenamųjų namų. Jis turėtų būti numatomas arčiau Šv. Petro ir Šv. Povilo bažnyčios esančios automobilių stovėjimo aikštelės.

Tarybos nariai nepritarė šiam viešojo tualetų statymo Olandų gatvėje sprendiniui, rekomenduojama numatyti arčiau prie Šv. Petro ir Šv. Povilo bažnyčios esančios automobilių stovėjimo aikštelės, kitoje Olandų g. ir transporto žiedo pusėje.

8. Kauno gatvėje, šalia muzikos klubo „Kablys“, esamų požeminių tualetų vietoje.

Tarybos nariai vieningai pritarė pateiktam viešojo tualetų statymo Kauno gatvėje sprendiniui.

9. Bazilijonų skveras, esamų požeminių tualetų vietoje, prieš Aušros Vartus, esamų požeminių tualetų vietoje.

Tarybos nariai pritarė šiam viešojo tualetų statymo Bazilijonų gatvėje sprendiniui.

10. Pamėnkalnio gatvėje, Tauro kalno papėdėje, prie automobilių stovėjimo aikštelės.

Aušrelė Racevičienė mano, kad šioje vietoje viešojo tualetų statyba būtų beprasmiška, nėra pėsčiųjų srautų. Reiktų atkreipti dėmesį, kad jau yra veikiantis tualetas Lukiškių aikštėje.

Jakovas Mendelevičius atkreipė dėmesį, kad pristatomo projekto sprendiniai turėtų būti sinchronizuoti su VI „Vilniaus planas“ rengiamu Tauro kalno teritorijos sutvarkymo projektu.

Viltė Janušauskaitė paminėjo, kad paveldosaugos požiūriu šioje vietoje tualetas gali būti numatomas. Augis Gučas pritarė.

Tarybos nariai pritarė pateiktam sprendimui.

11. Vinco Kudirkos aikštėje numatoma palikti požeminį tualetą, nes antžeminio statinio vietos nepavyko parinkti dėl tankaus požeminių inžinerinių komunikacijų tinklo.

Tarybos nariai pritarė pateiktam sprendiniui.

12. Vokiečių gatvėje nutarta palikti požeminį tualetą gyvenamojo namo požeminį tualetą, esantį gyvenamojo namo Vokiečių g. 13 tarpuvartėje.

Tarybos nariai pritarė sprendiniui.

13. Užupio skveras, esamoje žalioje zonoje, prieš gyvenamąjį namą Užupio g. 23, esamų požeminių tualetų vietoje.

Tarybos nariai iš esmės pritarė šiam viešojo tualetų statymo Užupio skvere sprendiniui. Rekomenduotų šiek tiek patraukti statymo vietą į skvero gilumą.

Svarstomu klausimu buvo perskaityta Lino Girlevičiaus elektroniniu paštu pateikta nuomonė, kad SĮ „Vilniaus planas“ projektuojamiems tualetams reikia parinkti tokias vietas, kuriose, vykdant statybos darbus, nebūtų pakenkta neišlikusių (mūrinių) pastatų, statinių liekanoms. Todėl būtina atlikti nuoseklius istorinius tyrimus, dabartinių ir istorinių planų sugretinimą.

Viltė Janušauskaitė paminėjo, kad reiktų pasirinkti du viešųjų tualetų statinių dizaino variantus. Pritaria, kubo formos, vertikaliai dryžuotam variantui.

Tarybos nariai bendru sutarimu nutarė:

1. Iš esmės pritarti siūlomo viešųjų automatinių tualetų įrengimo Vilniaus miesto centrinėje dalyje statymui. Viešųjų automatinių tualetų vietas projektuoti atsižvelgiant į išsakytas rekomendacijas.

2. Atsisakyti viešojo tualetų statybos Vilniaus g. ir Liejyklos g. sankirta, Radvilų rūmų skvere. Koreguoti viešųjų tualetų statybos vietas: Liejyklos g. ir Universiteto g. sankirtoje, šalia Daukanto aikštės bei Olandų gatvėje, šalia Antakalnio žiedo.

NUTARTA:

1. Iš esmės pritarti siūlomo viešųjų automatinių tualetų įrengimo Vilniaus miesto centrinėje dalyje statymui, juos projektuoti atsižvelgiant į Vilniaus miesto nekilnojamojo kultūros paveldo vertinimo tarybos narių išsakytas rekomendacijas;

2. Rekomenduota atsisakyti viešojo tualetų statybos Vilniaus g. ir Liejyklos g. sankirta, Radvilų rūmų skvere;

3. Rekomenduota koreguoti viešųjų tualetų statybos vietas: Liejyklos g. ir Universiteto g. sankirtoje, šalia Daukanto aikštės bei Olandų gatvėje, šalia Antakalnio žiedo.

Pirmininkė –

Aušrelė Racevičienė

Posėdžio sekretorės –

Jolita Noreikienė

Rita Navalinskienė

