

Garsioji g. 7

Garsioji g. 5B

Projektuojamas Kultūros paskirties pastatas  
Garsioji g.3

Garsioji g.1

Tolimoji g. 2B



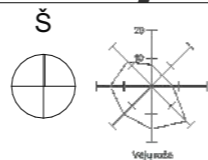
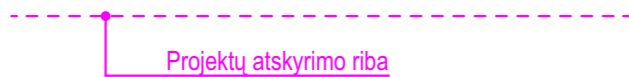
Garsiosios g. išsklotinė m 1 : 500



m 1:2000

Sklypas (01) Garsioji g. 3, Vilniuje (kad. nr.: 0101-0079-1575) 1883 m2

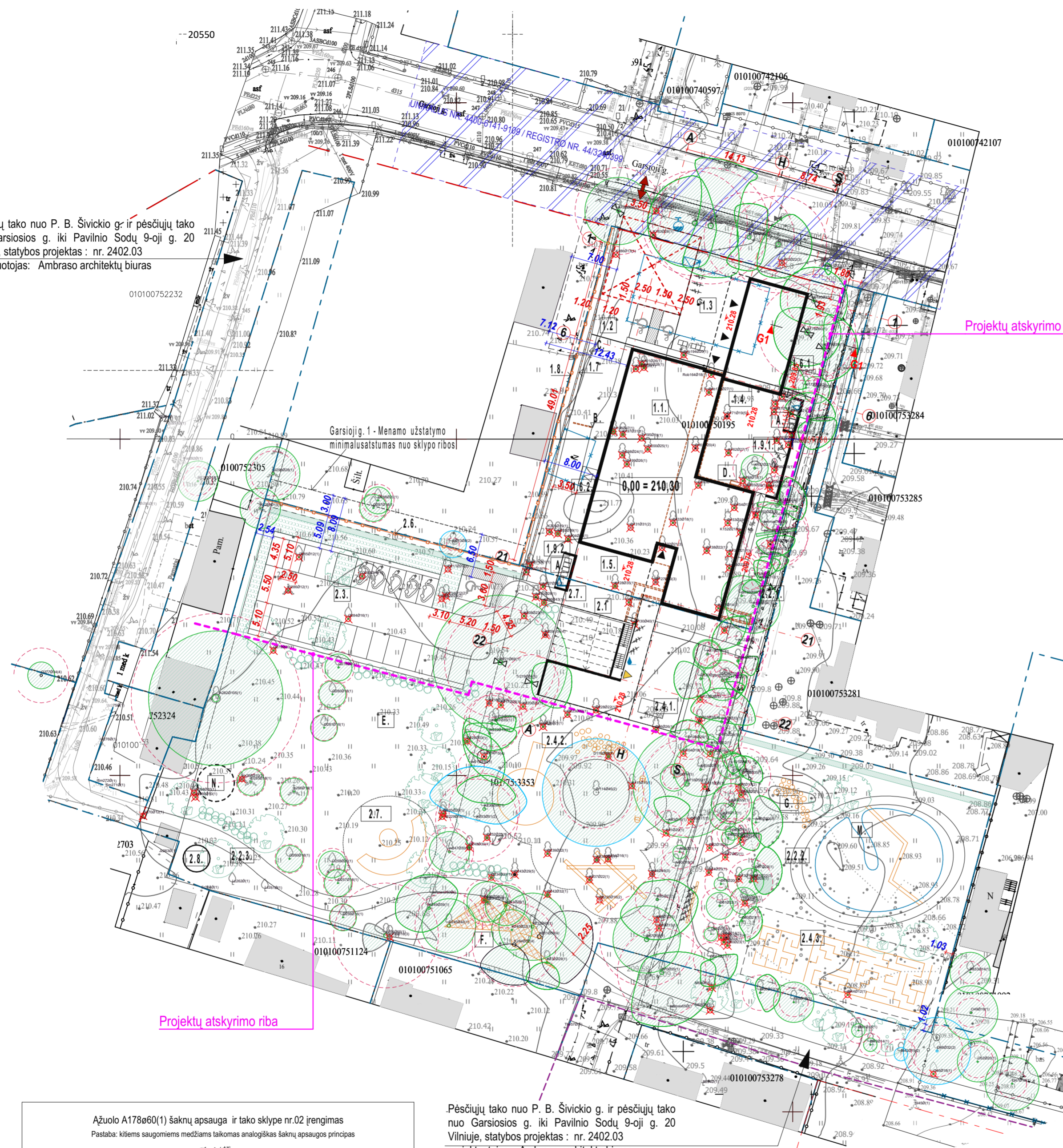
Sklypas (02) Pavilnio sodų 9-oji 20, Vilniuje (kad. nr.: 0101/0075:3353)



± 0.00 = 210.30

0	2024-10-09	Visuomenės informavimui apie projektavimo pradžią			
Laida	Data	Laidos statusas, keitimo aprašymas			
ATESTATO Nr.		<b>AMBRASO ARCHITEKTŲ BIURAS</b> Teatro g. 12, Vilnius, info@ambrasas.lt		PROJEKTO PAVADINIMAS : Kultūros paskirties pastato, Garsioji g. 3, inžinerinių statinių ir inžinerinių tinklų, Pavilnio Sodų 9-oji g. 20 (Viešosios erdvės tvarkymas), Vilniuje, statybos projektas	
35965	PV	S. Remeika	2024-10-09	BRĖŽINYS : Garsiosios g. išsklotinė ( m 1:500); situacijos schema (m 1:2000)	
A123	PDV ARCH.	A. Ambrasas	2024-10-09		
	ARCHITEKTĖ	V. Adomonytė	2024-10-09		
LT	STATYTOJAS :	Vilniaus miesto savivaldybė		ŽYMUO : 2402.01_2402.02 - PP -SP-00	
				LAPAS	LAPŲ
					0

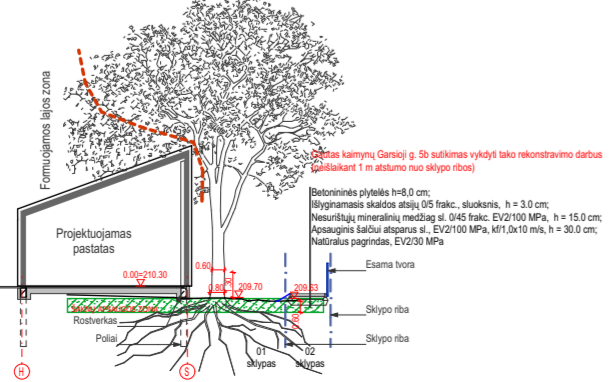
Pėsčiųjų tako nuo P. B. Šivickio g. ir pėsčiųjų tako nuo Garsiosios g. iki Pavilnio Sodų 9-oji g. 20 Vilniuje, statybos projektas : nr. 2402.03  
 projektuotojas: Ambraso architektų biuras



Projektų atskyrimo riba

Pėsčiųjų tako nuo P. B. Šivickio g. ir pėsčiųjų tako nuo Garsiosios g. iki Pavilnio Sodų 9-oji g. 20 Vilniuje, statybos projektas : nr. 2402.03  
 projektuotojas: Ambraso architektų biuras

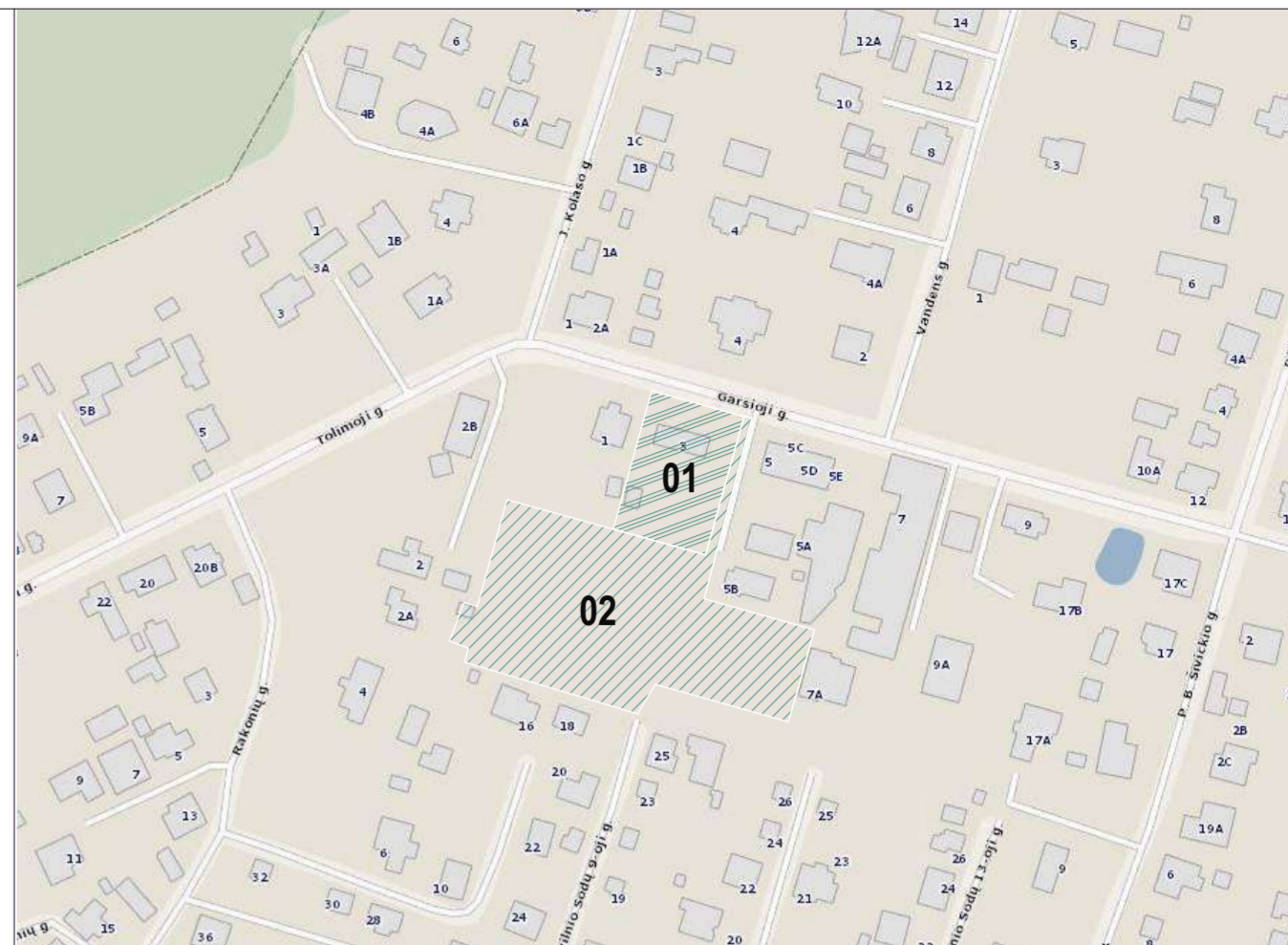
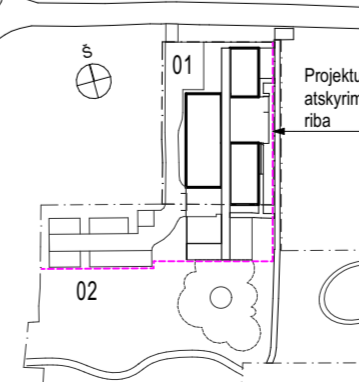
Ažuolo A17860(1) šaknų apsauga ir tako sklype nr.02 įrengimas  
 Pastaba: kitiems saugomiems medžiams taikomas analogiškas šaknų apsaugos principas



ESAMI ŽELDINIAI žr. lape 2402-01_2402-02-PP-SP-05	
157 medžio eilės numeris brėžinyje/ žiniaraštyje	1- medžio būklės indeksas
Kamieno ašis ir diametras 1,30m aukštyje	Lajos projekcija
Šaknų apsaugos zona	Taikomos medžio apsaugos priemonės
1- geros būklės medis	2- patenkinamos būklės medis
3- nepatenkinamos būklės medis	4- blogos būklės medis
Šalinami želdiniai	

NAUJAI SODINAMI ŽELDINIAI (projektai Nr.01, 02)

žr. PP-SP-06  
 Sodinami medžiai (skroblai) ir nauji dideli krūmai.  
 Gyvatvorė 1,30 m (h)  
 Krūmų masyvai



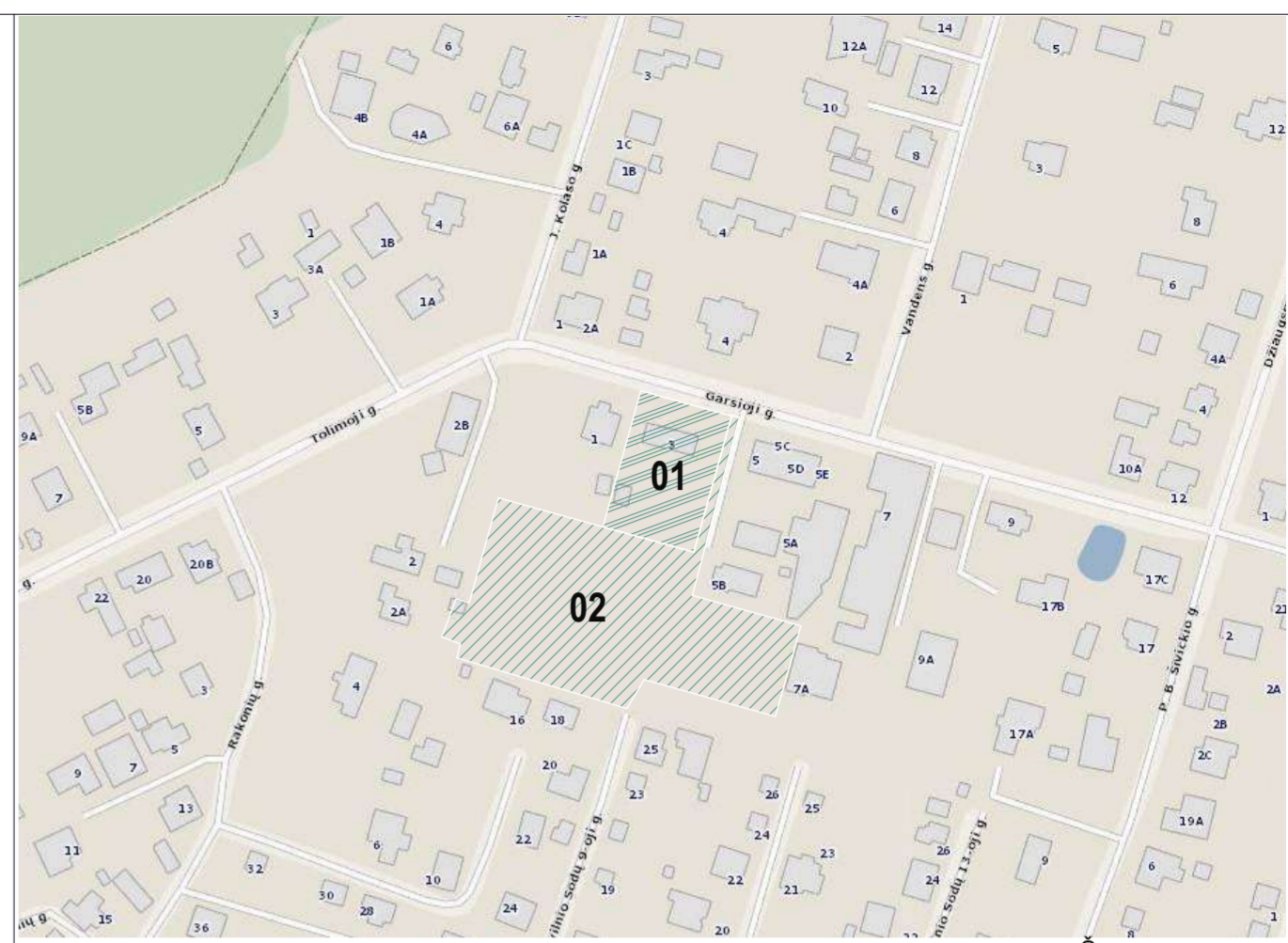
Situacijos schema

Sklypas (01) Garsioji g. 3, Vilniuje (kad. nr.: 0101-0079-1575) (1883 m2)  
 Sklypas (02) Pavilnio sodų 9-oji 20, Vilniuje (kad. nr.: 0101/0075:3353) (6070 m2)

ŽYMENYS			
	Sklypų ribos		Atraminė sienutė. Peraukštėjimo h iki 50* cm h formavimas su cinkuotos skardos bortelio apdaila
	Griaunami esami pastatai		Įėjimai į pastatą
	Projektuojamas pastatas		Patekimai į/iš pradangos patalpų
	Projektuojamo rūšio kontūras		Evakuacinis išėjimas
	Stogelio - galerijos kontūras		Automobilių stovėjimo vietos viso 24 vnt. (01 sklype 2 vnt., 02 sklype 22 vnt.)
	Projektuojama tvora (neperžengiant sklypų ribų, kiurymų plotas > 50 proc.)		Elektrinių automobilių (5vnt.) stovėjimo vietos su pakrovimo priegomis
	Projektuojamas gaisrinis hidrantas		ŽN automobilio vietos 02 sklype: 01 sklype: B tipas 2 vnt.; A tipas 1 vnt.;
	Gaisrinio automobilio manevravimo zona 12 x 12 m		Dvirazių stovų vietos
	Įvažiavimas/ išvažiavimas iš sklypo		Dvirazių įkrovos ir remonto vieta
			Geriamo vandens kolonėlės vieta
			Laistymo vandens čiupio vieta

EKSPLIKACIJA SKLYPE GARSIOJI G. 3 (kad. nr.: 0101-0079-1575)		EKSPLIKACIJA SKLYPE PAVILNIO SODŲ 9-OJI 20, (kad. nr.: 0101/0075:3353) inžineriniai statiniai	
<b>1.1</b>	Projektuojamas kultūros paskirties pastatas	<b>2.1.</b>	Kitas inžinerinis statinys- Amfiteatras
<b>1.2</b>	Privažiavimo kelias su ŽN automobilių (2 vnt) B tipo stovėjimo zona	<b>2.2.1.</b>	Pėsčiųjų takas
<b>1.3</b>	Įėjimo kiemas su priegomis taku	<b>2.2.2.</b>	Pėsčiųjų takas
<b>1.4</b>	Bendruomenės kiemas su priegomis	<b>2.2.3.</b>	Pėsčiųjų takas
<b>1.5</b>	Bendruomenės lauko pasirodymų erdvė	<b>2.3.</b>	Automobilių stovėjimo vietos 22 vnt. iš jų 1 ŽN A tipo
<b>1.6.1.</b>	Pėsčiųjų takas	<b>2.4.</b>	Žaidimų zonos
<b>1.6.2.</b>	Pėsčiųjų takas	<b>2.4.1.</b>	Vaikų žaidimų zona (< 3 metai) su suolu ir jungiamais takais
<b>1.7</b>	Atraminė sienutė	<b>2.4.2.</b>	Vaikų žaidimų zona (> 3 metai)
<b>1.8</b>	Tvora	<b>2.4.3.</b>	Žaidimų zona-labirintas
<b>1.9.1.</b>	Dekoratyvinė skiriamoji sienutė (1,5- 1,8m h)	<b>2.5.</b>	Laužavietė
<b>1.9.2.</b>	Dekoratyvinė skiriamoji sienutė (1,5- 1,8m h)	<b>2.6.</b>	Tvora
		<b>2.7.</b>	Dekoratyvinė skiriamoji sienutė (1,5- 1,8m h)
		<b>2.8.</b>	Žaliojo komposto dėžė
<b>Kita:</b>		<b>Kita:</b>	
<b>A.</b>	Šiukšlių konteinerių vieta	<b>E.</b>	Sustikimų pieva "Po ažuolu" ± 500 žmonių
<b>B.</b>	Automatinio kelio užkardo vieta	<b>F.</b>	Tinklo laipiojimui tarp medžių vieta
<b>C.</b>	Lietaus nuotekų surinkimo linijinis trapas	<b>G.</b>	Lipynių vieta
<b>D.</b>	Knygomato vieta lauke	<b>M.</b>	Sausbalė
		<b>N.</b>	"Žaliosios" pavėsinės vieta

0	2024-10-09	Visuomenės informavimui apie projektavimo pradžią
Laida	Data	Laidos statusas. Keitimo aprašymas
ATESTATO NR.	<b>AMBRASO ARCHITEKTŲ BIURAS</b> Teatro g. 12, Vilnius, e-paštas info@ambrasas.lt	STATINIO PROJEKTO PAVADINIMAS: Kultūros paskirties pastato, Garsioji g. 3, inžinerinių statinių ir inžinerinių tinklų, Pavilnio Sodų 9-oji g. 20 (Viešosios erdvės tvarkymas), Vilniuje, statybos projektas
35965	PV	S. Remeika 2024-10-09
A123	POV ARCH.	A. Ambrasas 2024-10-09
	ARCHITEKTE	V. Adomonytė 2024-10-09
STATYTOJAS:	Vilniaus miesto savivaldybė	ŽYMUO: 2402.01_2402.02 - PP - SP-01
LAIDA	0	LAPAS LAPŲ



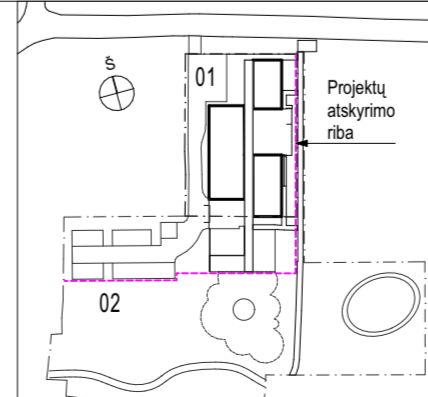
Situacijos schema  
 Sklypas (01) Garsioji g. 3, Vilnius (kad. nr.: 0101-0079-1575) 1883 m2  
 Sklypas (02) Pavilnio sodų 9-oji 20, Vilnius (kad. nr.: 0101/0075:3353)

ŽYMENYS			
	Sklypų ribos		Atraminė sienutė. Peraukštėjimo h iki 50" cm h formavimas su cinkuotos skardos bortelio apdaila
	Griaunami esami pastatai		Įėjimai į pastatą
	Projektuojamas pastatas		Patekimai į/iš pridangos patalpų
	Projektuojamo rūšio kontūras		Evakuacinis išėjimas
	Stogelio - galerijos kontūras		Automobilių stovėjimo vietos viso 24 vnt. (01 sklype 2 vnt.; 02 sklype 22 vnt.)
	Projektuojama tvora (neperžengiant sklypų ribų, kiurymų plotas > 50 proc.)		Elektomobilių (5vnt.) stovėjimo vietos su pakrovimo priegomis
	Projektuojamas gaisrinis hidrantas		ŽN automobilio vietos 02 sklype: 01 sklype: B tipas 2 vnt.; A tipas 1 vnt.;
	Gaisrinio automobilio manevravimo zona 12 x 12 m		Dviračių stovų vietos
	Įvažiavimas/ išvažiavimas iš sklypo		Dviračių įkrovos ir remonto vieta
			Geriamo vandens kolonėlės vieta
			Laistymo vandens čiurpys

EKSPLIKACIJA SKLYPE GARSIOJI G. 3 (kad. nr.: 0101-0079-1575)		EKSPLIKACIJA SKLYPE PAVILNIO SODŲ 9-OJI 20, (kad. nr.: 0101/0075:3353) inžineriniai statiniai	
<b>1.1</b>	Projektuojamas kultūros paskirties pastatas	<b>2.1.</b>	Kitas inžinerinis statinys- Amfiteatras
<b>1.2</b>	Privažiavimo kelias su ŽN automobilių (2 vnt) B tipo stovėjimo zona	<b>2.2.1.</b>	Peščiujų takas
<b>1.3</b>	Įėjimo kiemas su priegigos taku	<b>2.2.2.</b>	Peščiujų takas
<b>1.4</b>	Bendruomenės kiemas su priegomis	<b>2.2.3.</b>	Peščiujų takas
<b>1.5</b>	Bendruomenės lauko pasirodymų erdvė	<b>2.3.</b>	Automobilių stovėjimo vietos 22 vnt. iš jų 1 ŽN A tipo
<b>1.6.1.</b>	Peščiujų takas	<b>2.4.</b>	Žaidimų zonos
<b>1.6.2.</b>	Peščiujų takas	<b>2.4.1.</b>	Vaikų žaidimų zona (< 3 metai) su suolu ir jungiamaisi takais
<b>1.7</b>	Atraminė sienutė	<b>2.4.2.</b>	Vaikų žaidimų zona (> 3 metai)
<b>1.8</b>	Tvora	<b>2.4.3.</b>	Žaidimų zona-labirintas
<b>1.9.1.</b>	Dekoratyvinė skiriamoji sienutė (1,5- 1,8m h)	<b>2.5.</b>	Laužavietė
<b>1.9.2.</b>	Dekoratyvinė skiriamoji sienutė (1,5- 1,8m h)	<b>2.6.</b>	Tvora
		<b>2.7.</b>	Dekoratyvinė skiriamoji sienutė (1,5- 1,8m h)
		<b>2.8.</b>	Žaliojo komposto dėžė
<b>Kita:</b>		<b>Kita:</b>	
<b>A.</b>	Šiukšlių konteinerių vieta	<b>E.</b>	Susitikimų pieva "Po ažuolu" ± 500 žmonių
<b>B.</b>	Automatinio kelio užkardos vieta	<b>F.</b>	Tinklo laipiojimui tarp medžių vieta
<b>C.</b>	Lietaus nuotekų surinkimo linijinis trapas	<b>G.</b>	Lipynių vieta
<b>D.</b>	Knygomatų vieta lauke	<b>M.</b>	Sausbalė
		<b>N.</b>	"Žaliosios" pavėsinės vieta

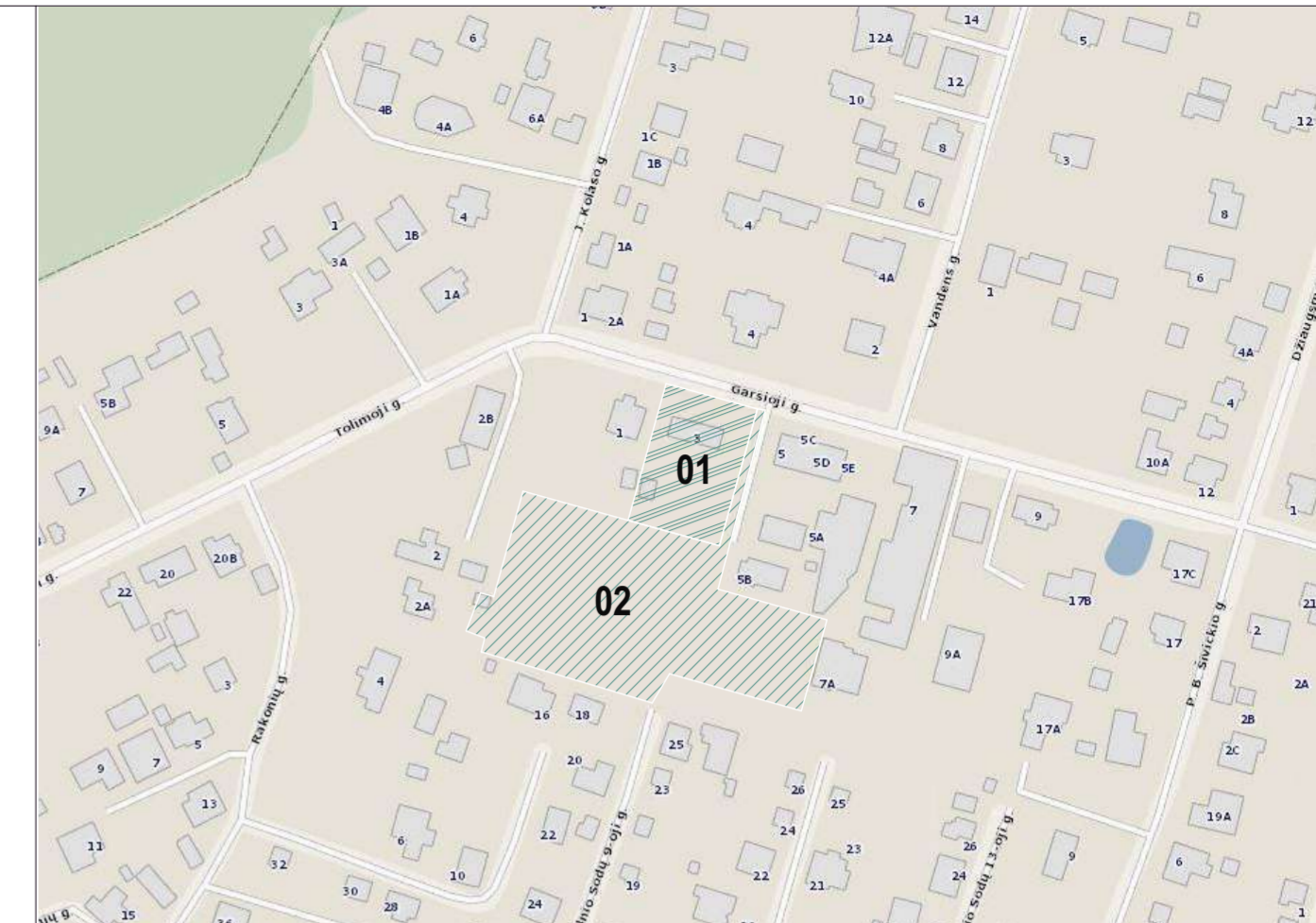
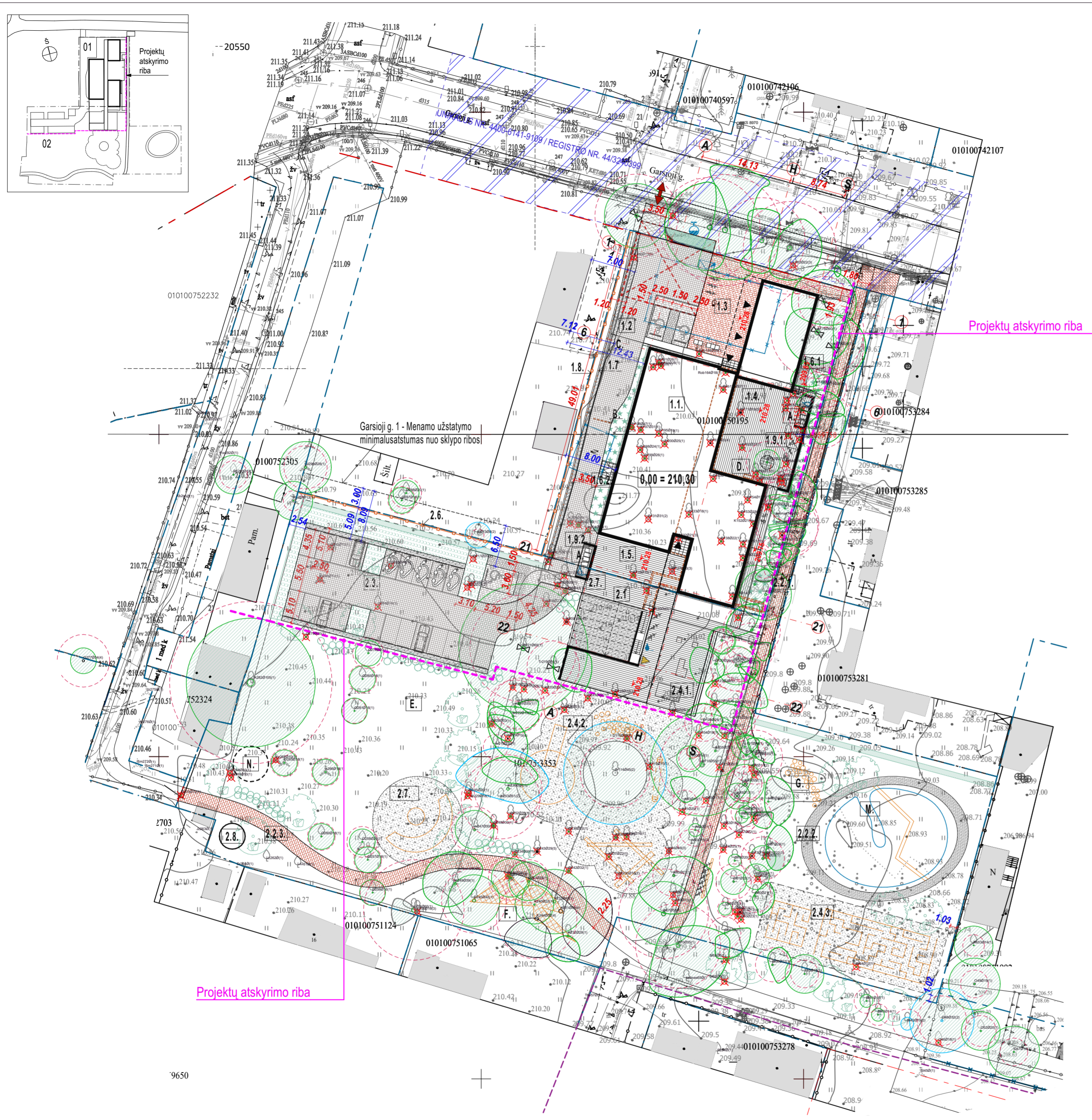
PASTABA:  
 SKLYPŲ RIBOSE ESANČIOS ŽEMĖS PAVIRŠIAUS ALTITUDĖS, IŠSKYRUS PRIVAŽIAVIMO IR ĮEJIMO ZONAS, YRA NEKEIČIAMOS

ESAMI ŽELDINIAI	SKLYPO VERTIKALUSIS PLANAS - ŽYMENYS
 157 medžio eilės numeris brėžinyje/ žiniaraštyje 1- medžio būklės indeksas Kamieno ašis ir diametras 1,30m aukštyje Lajos projekcija Šaknų apsaugos zona Taikomos medžio apsaugos priemonės 1- geros būklės medis 2- patenkinamos būklės medis 3- nepatenkinamos būklės medis 4- blogos būklės medis Šalinami želdiniai	Charakteringi projekcinio paviršiaus taškai (skaitiklyje- projekcinė altitudė, vardiklyje - esama) L.S.- nurodo žemiausią paviršiaus tašką, kuriame būtina surinkti kritulių vandenį Projektinės horizontalės (laiptas 0,10 m) Projektuojama dangų paviršiaus altitudė (plokštuma) Projektinio nuolydžio kryptis ir atstumas



0	2024-10-09	Visuomenės informavimui apie projektavimo pradžią	
Laida	Data	Laidos statusas. Keitimo aprašymas	
ATESTATO NR.		STATINIO PROJEKTO PAVADINIMAS:	
35965	PV	S. Remeika	2024-10-09
A123	POV ARCH.	A. Ambrasas	2024-10-09
17686	ARCHITEKTE	V. Adomonytė	2024-10-09
	Inž.	T. Masiukas	
LT	STATYTOJAS:	Vilniaus miesto savivaldybė	ŽYMUO: 2402.01_2402.02 - PP - SP-02
			LAPAS LAPŲ





Situacijos schema  
 Sklypas (01) Garsioji g. 3, Vilniuje (kad. nr.: 0101-0079-1575) 1883 m<sup>2</sup>  
 Sklypas (02) Pavilnio sodų 9-oji g. 20, Vilniuje (kad. nr.: 0101/0075:3353)

ŽYMENYS			
	Sklypų ribos		Atraminė sienutė. Peraukštėjimo h iki 50* cm h formavimas su cinkuotos skardos bortelio apdaila
	Griaunami esami pastatai		Įėjimai į pastatą
	Projektuojamas pastatas		Patekimai į/iš pradangos patalpų
	Projektuojamo rūšio kontūras		Evakuacinis išėjimas
	Stogelio - galerijos kontūras		Automobilių stovėjimo vietos viso 24 vnt. (01 sklype 2 vnt.; 02 sklype 22 vnt.)
	Projektuojama tvora (neperžengiant sklypų ribų, kiurymų plotas > 50 proc.)		Elektrinių automobilių (5vnt.) stovėjimo vietos su pakrovimo priegomis
	Projektuojamas gaisrinis hidrantas		ŽN automobilio vietos 02 sklype: 01 sklype: B tipas 2 vnt.; A tipas 1 vnt.;
	Gaisrinio automobilio manevravimo zona 12 x 12 m		Dvirazių stovų vietos
	Įvažiavimas/ išvažiavimas iš sklypo		Dvirazių įkrovos ir remonto vieta
			Geriamo vandens kolonėlės vieta
			Laistymo vandens čiupio vieta

EKSPLIKACIJA SKLYPE GARSIOJI G. 3 (kad. nr.: 0101-0079-1575)		EKSPLIKACIJA SKLYPE PAVILNIO SODŲ 9-OJI G. 20, (kad. nr.: 0101/0075:3353) inžineriniai statiniai	
<b>1.1</b>	Projektuojamas kultūros paskirties pastatas	<b>2.1</b>	Kitas inžinerinis statinys- Amfiteatras
<b>1.2</b>	Privažiavimo kelias su ŽN automobilių (2 vnt) B tipo stovėjimo zona	<b>2.2.1</b>	Peščiujų takas
<b>1.3</b>	Įėjimo kiemas su priegomis taku	<b>2.2.2</b>	Peščiujų takas
<b>1.4</b>	Bendruomenės kiemas su priegomis	<b>2.2.3</b>	Peščiujų takas
<b>1.5</b>	Bendruomenės lauko pasirodymų erdvė	<b>2.3</b>	Automobilių stovėjimo vietos 22 vnt. iš jų 1 ŽN A tipo
<b>1.6.1</b>	Peščiujų takas	<b>2.4</b>	Žaidimų zonos
<b>1.6.2</b>	Peščiujų takas	<b>2.4.1</b>	Vaikų žaidimų zona (< 3 metai) su suolu ir jungiamais takais
<b>1.7</b>	Atraminė sienutė	<b>2.4.2</b>	Vaikų žaidimų zona (> 3 metai)
<b>1.8</b>	Tvora	<b>2.4.3</b>	Žaidimų zona-labirintas
<b>1.9.1</b>	Dekoratyvinė skiriamoji sienutė (1,5- 1,8m h)	<b>2.5</b>	Laužavietė
<b>1.9.2</b>	Dekoratyvinė skiriamoji sienutė (1,5- 1,8m h)	<b>2.6</b>	Tvora
		<b>2.7</b>	Dekoratyvinė skiriamoji sienutė (1,5- 1,8m h)
		<b>2.8</b>	Žaliojo komposto dėžė
<b>Kita:</b>		<b>Kita:</b>	
<b>A.</b>	Šiukšlių konteinerių vieta	<b>E.</b>	Susitikimų pieva "Po ažuolu" ± 500 žmonių
<b>B.</b>	Automatinio kelio užkardo vieta	<b>F.</b>	Tinklo laipiojimui tarp medžių vieta
<b>C.</b>	Lietaus nuotekų surinkimo linijinis trapas	<b>G.</b>	Lipynių vieta
<b>D.</b>	Knygomata vieta lauke	<b>M.</b>	Sausbalė
		<b>N.</b>	"Žaliosios" pavėsinės vieta

ESAMI ŽELDINIAI	
	157 medžio eilės numeris brėžinyje/ žiniaraštyje
	1- medžio būklės indeksas
	Kamieno ašis ir diametras 1,30m aukštyje
	Lajos projekcija
	Šaknų apsaugos zona
	Taikomos medžio apsaugos priemonės
	1- geros būklės medis
	2- patenkinamos būklės medis
	3- nepatenkinamos būklės medis
	4- blogos būklės medis
	Šalinami želdiniai

DANGŲ SUTARTINIAI ŽYMENYS (projektai Nr.01, 02)		
	D-1 Cinkuotos grotelės kojų valymui ir kt.	23 m <sup>2</sup>
	D-2 Skalda fr.20-40 mm nuogrindoms fr.40-80 mm	180 m <sup>2</sup> 36 m <sup>2</sup>
	D-3 Betono trinkelės neigalijų judėjimo zonoje (važiuojamojoje dalyje)	110 m <sup>2</sup>
	D-4 Betono trinkelės takams	159 m <sup>2</sup>
	D-5 Laidžios sustiprintos dangos takas	120 m <sup>2</sup>

	D-6 Plastiko korys su veja	13 m <sup>2</sup>
	D-7 Žvirgždo danga žaidimų aikštelėms ir kt. fr. 8-15 mm	990 m <sup>2</sup>
	D-8 Terasinių lentų danga (amfiteatras, takai, pandusas, terasos)	760 m <sup>2</sup>
	D-12 Drenuojančiam paviršiu skirtos trinkelės su vejos užpildu (važ. dalis)	760 m <sup>2</sup>
	D-13 Betono trinkelė danga takams	380 m <sup>2</sup>

NAUJAI SODINAMI ŽELDINIAI (projektai Nr.01, 02)	
	zr. PP-SP-06
	Sodinami medžiai (skrobliai) ir nauji dideli krūmai. Gyvatvorė 1,30 m (h)
	Krūmų masyvai

0	2024-10-09	Visuomenės informavimui apie projektavimo pradžią	
Laida	Data	Laidos statusas. Keitimo aprašymas	
ATESTATO NR.		AMBRASO ARCHITEKTŲ BIURAS Teatro g. 12, Vilnius, e-paštas info@ambrasas.lt	
35965	PV	S. Remeika	2024-10-09
A123	POV ARCH.	A. Ambrasas	2024-10-09
	ARCHITEKTE	V. Adomonytė	2024-10-09
STATYTOJAS:	Vilniaus miesto savivaldybė	ŽYMUO:	2402.01_2402.02 - PP - SP-03
LT		LAPAS	LAPŲ



ŠAKOS PO AŽUOLU



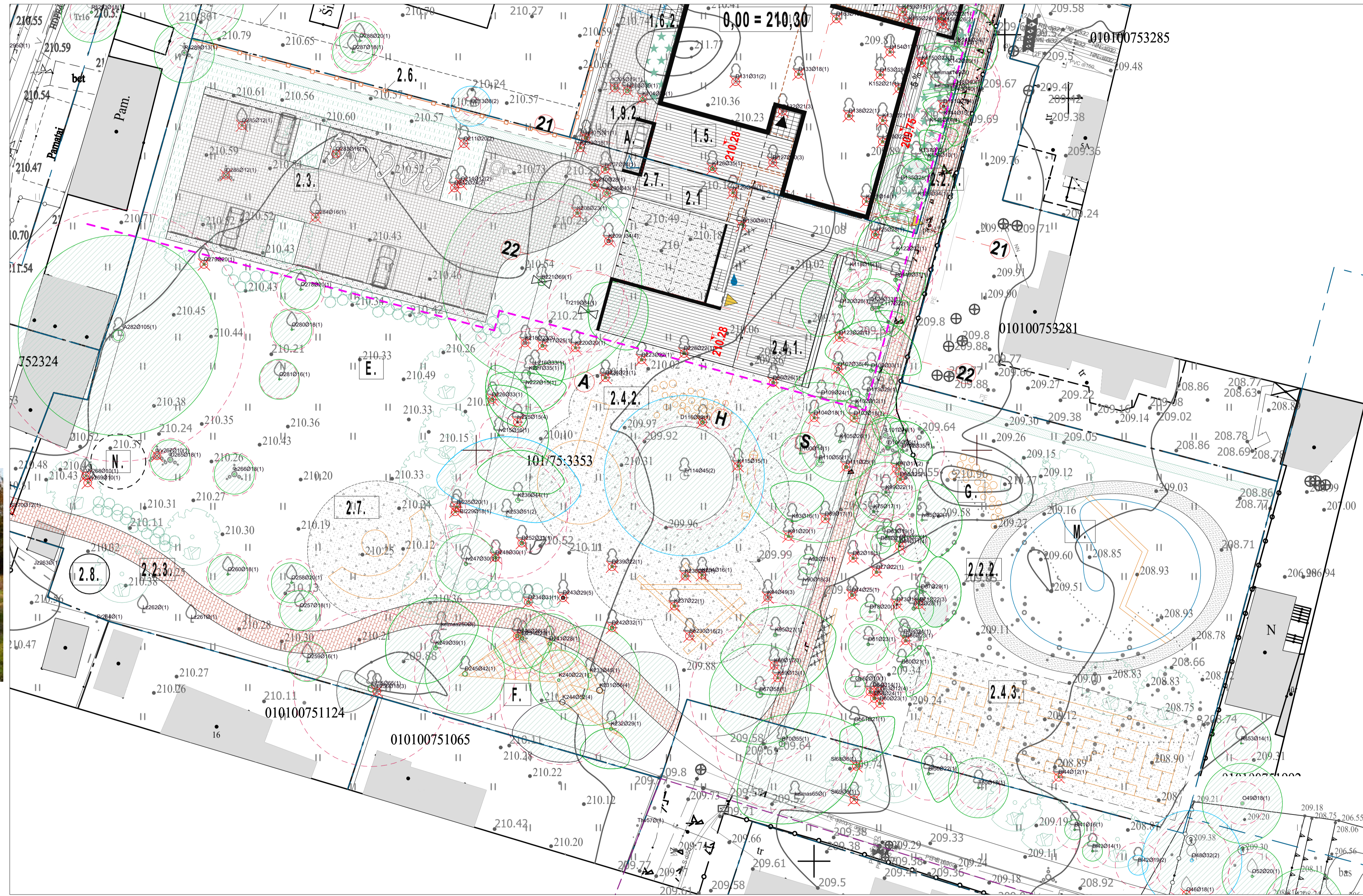
2.4.2 - ŽAIDIMŲ AIKŠTELĖ - BENDRUOMENĖS KŪRIBINĖS DIRBTUVĖS



2.4.1 - ŽAIDIMŲ AIKŠTELĖ, SMĖLIO DĖŽĖ



N. PAVĖSINĖ PRIE AŽUOLO



G - KALNELIO PAAUŠTINIMAS



2.7. - LAUŽAVIETĖ AIKŠTĖJE



2.4.2. SERTIFIKUOTA AIKŠTELIŲ ĮRANGA



F. TINKLAS TARP MEDŽIŲ



2.4.3. LABIRINTAS



M. - TAKAS PER SAUSBALE


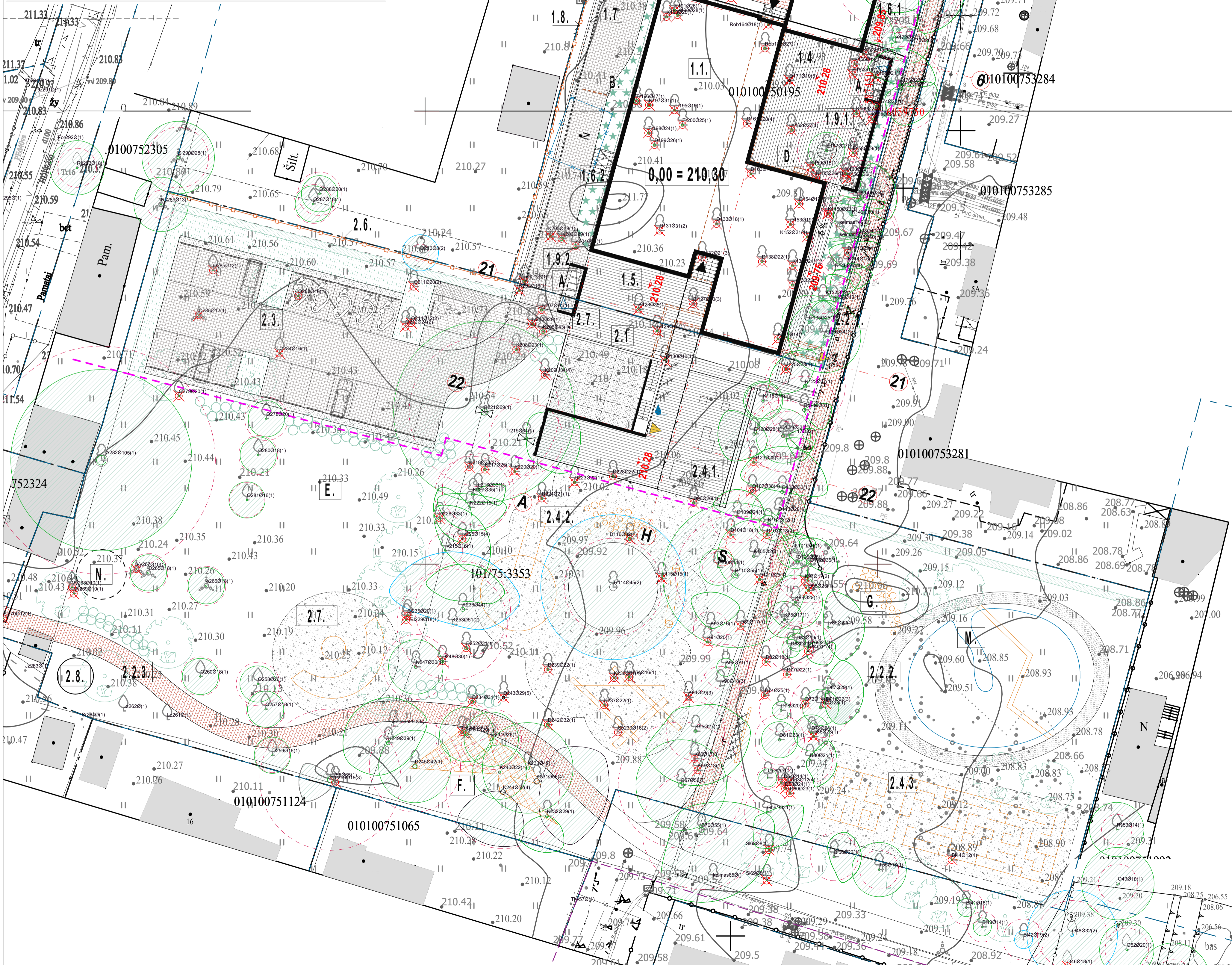
Žaidimų aikštelės įranga turi būti sumontuota pagal gamintojo instrukcijas ir po sumontavimo patikrinta (vertinta) įstaigos, akredituotos Lietuvos standarto LST EN ISO/IEC 17020:2012 [8.30] atitikčiai kaip A tipo kontrolės įstaiga, bei turėti šios įstaigos išduotą kontrolės ataskaitą arba kontrolės sertifikatą

0	2024-10-09	Visuomenės informavimui apie projektavimo pradžią	
Laida	Data	Laidos statusas, kelimo aprašymas	
ATESTATO NR.		PROJEKTO PAVADINIMAS: Kultūros paskirties pastato, Garsiojų g. 3, inžinerinių statinių ir inžinerinių tinklų, Pavilnio Sodų 9-oji g. 20 (Viešosios erdvės tvarkymas), Vilniuje, statybos projektas	
35965	PV	S. Remekis	2024-10-09
A123	POV. ARCH.	A. Ambrasas	2024-10-09
	ARCHITEKTE	V. Adomonytė	2024-10-09
STATYTOJAS:	Vilniaus miesto savivaldybė	ŽYMUO:	2402.01_2402.02 - PP - SP-04.1
LT			

1:0.00 = 210.30

LADA  
0  
LAPAS  
LAPŲ


EKSPLIKACIJA SKLYPE GARSIOJŲ g. 3 (kad. nr.: 0101-0079-1575)		EKSPLIKACIJA SKLYPE PAVILNIO SODŲ 9-oji 20, (kad. nr.: 01010075:3353) inžineriniai statiniai	
1.1	Projekuojamas kultūros paskirties pastatas	2.1.	Kitas inžinerinis statinys- Amfiteatras
1.2	Privatavimo kelias su ŽN automobilių (2 vnt) B tipo stovėjimo zona	2.2.1.	Pėsčiųjų takas
1.3	Iėjimo kiemas su priegios taku	2.2.2.	Pėsčiųjų takas
1.4	Bendruomenės kiemas su priegomis	2.2.3.	Pėsčiųjų takas
1.5	Bendruomenės lauko pasirodymų erdvė	2.3.	Automobilių stovėjimo vietos 22 vnt. iš jų 1 ŽN A tipo
1.6.1.	Pėsčiųjų takas	2.4.	Žaidimų zonos
1.6.2.	Pėsčiųjų takas	2.4.1.	Vaikų žaidimų zona (< 3 metai) su suolu ir jungiamais takais
1.7	Atraminė sienelė	2.4.2.	Vaikų žaidimų zona (> 3 metai)
1.8	Tvora	2.4.3.	Žaidimų zona-labirintas
1.9.1.	Dekoratyvinė skiriamoji sienelė (1.5- 1.8m h)	2.5.	Laučzavietė
1.9.2.	Dekoratyvinė skiriamoji sienelė (1.5- 1.8m h)	2.6.	Tvora
		2.7.	Dekoratyvinių skiriamoji sienelė (1.5- 1.8m h)
		2.8.	Žaliąjo komposto dėžė
Kita:		Kita:	
A.	Šukšlių konteinerių vieta	E.	Susilikimų pieva "Po ažuolų" ± 500 žmonių
B.	Automatinio kelio užkardos vieta	F.	Tinklo laipiojimui tarp medžių vieta
C.	Lietaus nuotekų surinkimo linijinis trapas	G.	Lipynių vieta
D.	Knygomato vieta lauke	M.	Sausbalė
		N.	"Žaliosios" pavėsinės vieta



D-1 CINKUOTOS LEISTOS KOJŲ VALYMO GROTELĖS ties įėjimais, medžiais



D-2 AKMENYS fr. 20-40 mm: NUOGRINDOMS




TRINKELĖS 16 X 16 cm D-3, D-44 (PRAVAŽIAVIMAMS, NEIGALIŲJŲ ZON.), D-4 (TAKAMS ŠALIA PASTATO)




D-5 (NAUJIEMS TAKAMS SKLYPE nr. 2 STABILIZUJOMS SKALDELĖS DANGOS SU ORGANINIŲ GYSLIČIO LUOBELIŲ RIŠKLIU



D-6 PLASTIKO "KORYS" SU VEJA GAISRINIO AUTOMOBILIO ZONAI



TRINKELĖS DT1,DT2 TAKTILINĖS



D-7 SKALDELĖ fr 8-16 ŽAIDIMŲ AIKŠTELĖMS



D-8 TERMOMEDIENOS TAŠAI 42X92 TERASOMS



D-10 CINKUOTO PLIENO BORTAS h- APIE 50 CM




D-11 CINKUOTO PLIENO VEJOS BORTAI- ATITVARAI h-15 CM



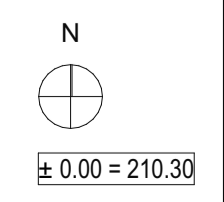
D-12 PĒSČIŲJŲ TAKAI TRINKELIŲ DANGA



D-0 TAKAI (ŠALINTŲ MEDŽIŲ KAMENAI)



D-14 CINKUOTOS (KETAUS) LIETAUS SURINKIMO GROTELĖS

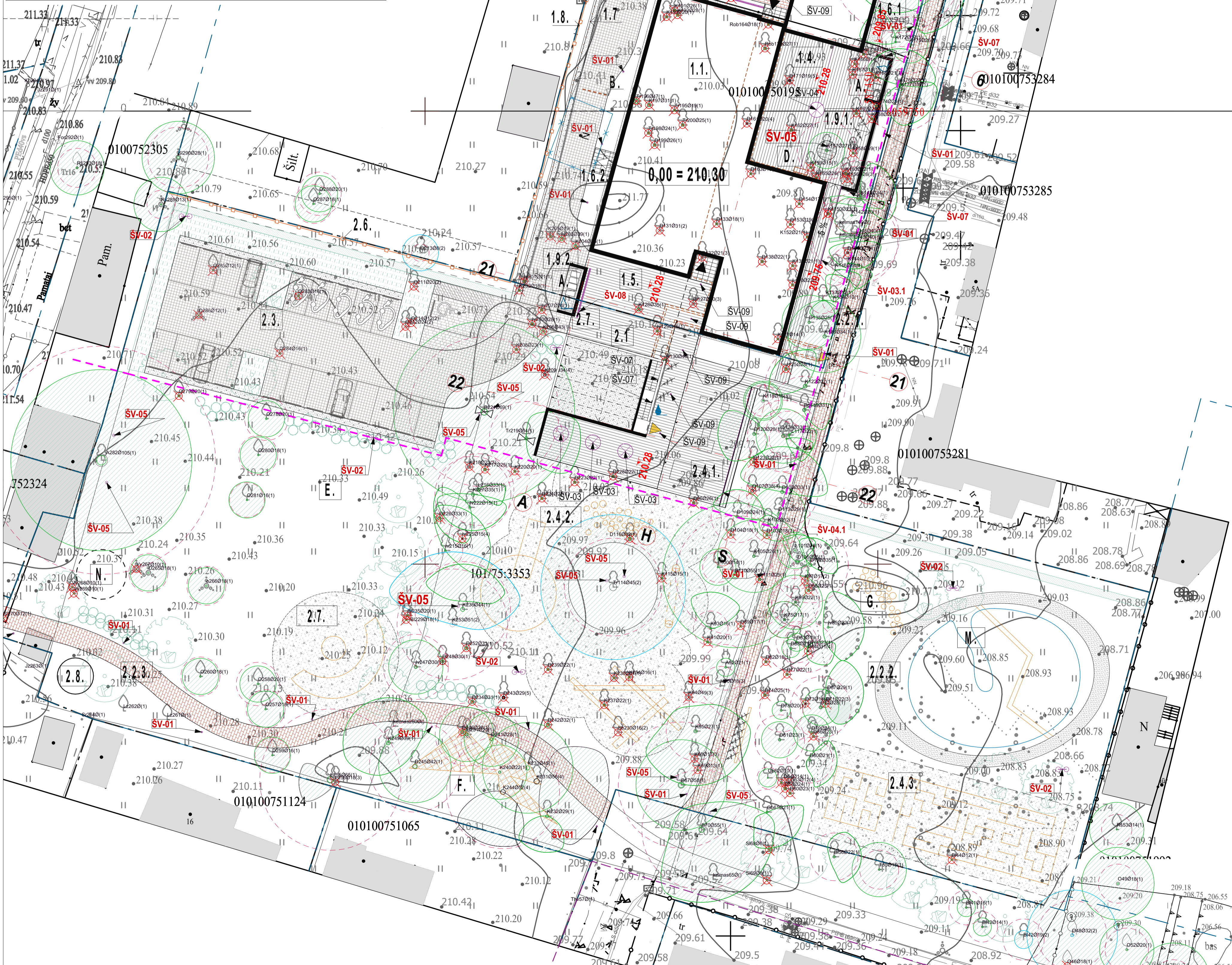


0,00 = 210,30

0	2024-10-09	Visumenės informavimui apie projektavimo prašiją
Laida	Data	Laidos statusas, kelimo aprašymas
ATESTATO Nr.	AMBRASO ARCHITEKTŲ BIURAS Testro g. 12, Vilnius, info@ambraas.lt	
35965	PV	S. Remekis 2024-10-09
A123	POV. ARCH.	A. Ambrasas 2024-10-09
	ARCHITEKTE	V. Adomonytė 2024-10-09
STATYTOJAS:	Vilniaus miesto savivaldybė	ŽYMUO: 2402.01_2402.02 - PP-SP-04.2
LT		



EKSPLIKACIJA SKLYPE GARSIOJŲ G. 3 (kad. nr.: 0101-0079-1575)		EKSPLIKACIJA SKLYPE PAVILNIO SODŲ 9-oji 20,	
Pastatai ir inžineriniai statiniai		(kad. nr.: 0101/0075/3353) inžineriniai statiniai	
1.1	Projektuojamas kultūros paskirties pastatas	2.1.	Kitas inžinerinis statinys- Amfiteatras
1.2	Privažiavimo kelias su ŽN automobilių (2 vnt) B tipo stovėjimo zona	2.2.1.	Pėsčiųjų takas
1.3	Įėjimo kiemas su prieigos taku	2.2.2.	Pėsčiųjų takas
1.4	Bendruomenės kiemas su prieigomis	2.2.3.	Pėsčiųjų takas
1.5	Bendruomenės lauko pasirodymų erdvė	2.3.	Automobilių stovėjimo vietos 22 vnt. iš jų 1 ŽN A tipo
1.6.1.	Pėsčiųjų takas	2.4.	Žaidimų zonos
1.6.2.	Pėsčiųjų takas	2.4.1.	Vaikų žaidimų zona (< 3 metai) su suolu ir jungiamaisiais takais
1.7	Atraminė sienutė	2.4.2.	Vaikų žaidimų zona (> 3 metai)
1.8	Tvora	2.4.3.	Žaidimų zona-labirintas
1.9.1.	Dekoratyvinė skiriamoji sienutė (1.5- 1.8m h)	2.5.	Laužavietė
1.9.2.	Dekoratyvinė skiriamoji sienutė (1.5- 1.8m h)	2.6.	Tvora
		2.7.	Dekoratyvinė skiriamoji sienutė (1.5- 1.8m h)
		2.8.	Žaliųjų kompostų dėžė
Kita:		Kita:	
A.	Sukadų konteinerių vieta	E.	Susikimų pieva "Po aštuol" ± 500 žmonių
B.	Automatinio kelių užkardo vieta	F.	Tinklo laipiojimui tarp medžių vieta
C.	Lietaus nuotekų surinkimo linijinis trapas	G.	Lipynių vieta
D.	Krygomačio vieta lauke	M.	Sausbalė
		N.	"Žaliosios" pavėsinės vieta



Pastaba:  
Apšviestumo skaičiavimai ir šviestuvų kiekis tikslinami TP projekto rengimo etape



**TAKŲ APŠVIETIMAS**  
ŠV-01 h 90 cm (18 vnt.)  
Minimalistinis šviestuvas tako, įvažiavimo apšvietimui, šoniam lauko takui.



**ŠV-02 ŠVIESTUVO TIPAS:**  
Kraipomi lauko prožektoriai (21 vnt.), montuojami ant pasirinkto aukščio cilindrinės atramos (6 vnt.)  
Minimalistinis elegantiškas kraipomas prožektorius skirtas nuo atramos pašviesti amfiteatro zoną, žaidimų aikštelę, parkingą



**LAUKO KLASĖS APŠVIETIMAS, PANDUSO BORTE**  
ŠV-03 ŠVIESTUVO TIPAS:  
Lanksti hermetinė LED juosta (ilgis 19 m)



**VIDINIO KIEMELIO PAGRINDINIS APŠVIETIMAS**  
ŠV-04 ŠVIESTUVO TIPAS  
Lauko LED šviestuvai, kabinamas ant trosu 1-2 vnt.



**MEDŽIŲ PAŠVIETIMUI**  
ŠV-05 ŠVIESTUVO TIPAS:  
Aplvalios formos kraipomas šviestuvai, montuojamas į cilindro formos pakuotinėje. (10 vnt)



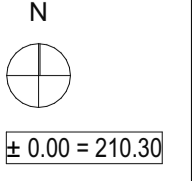
**AMFITEATRAS, terasa**  
ŠV-06 ŠVIESTUVO TIPAS:  
Įleidžiamas į sienutę šviestuvai su asimetrine šviesos sklaida. (4 vnt)



**SIENTUTĖ PRIE AMFITEATRO, PARADINIO FASADO SIENA (AUGALAI)**  
ŠV-07 ŠVIESTUVO TIPAS: (ilgis 19 m)  
Įleidžiamas į grindinį linijinis šviestuvai. Efektas: tolygus linijinis apšvietimas iš apačios į viršų.

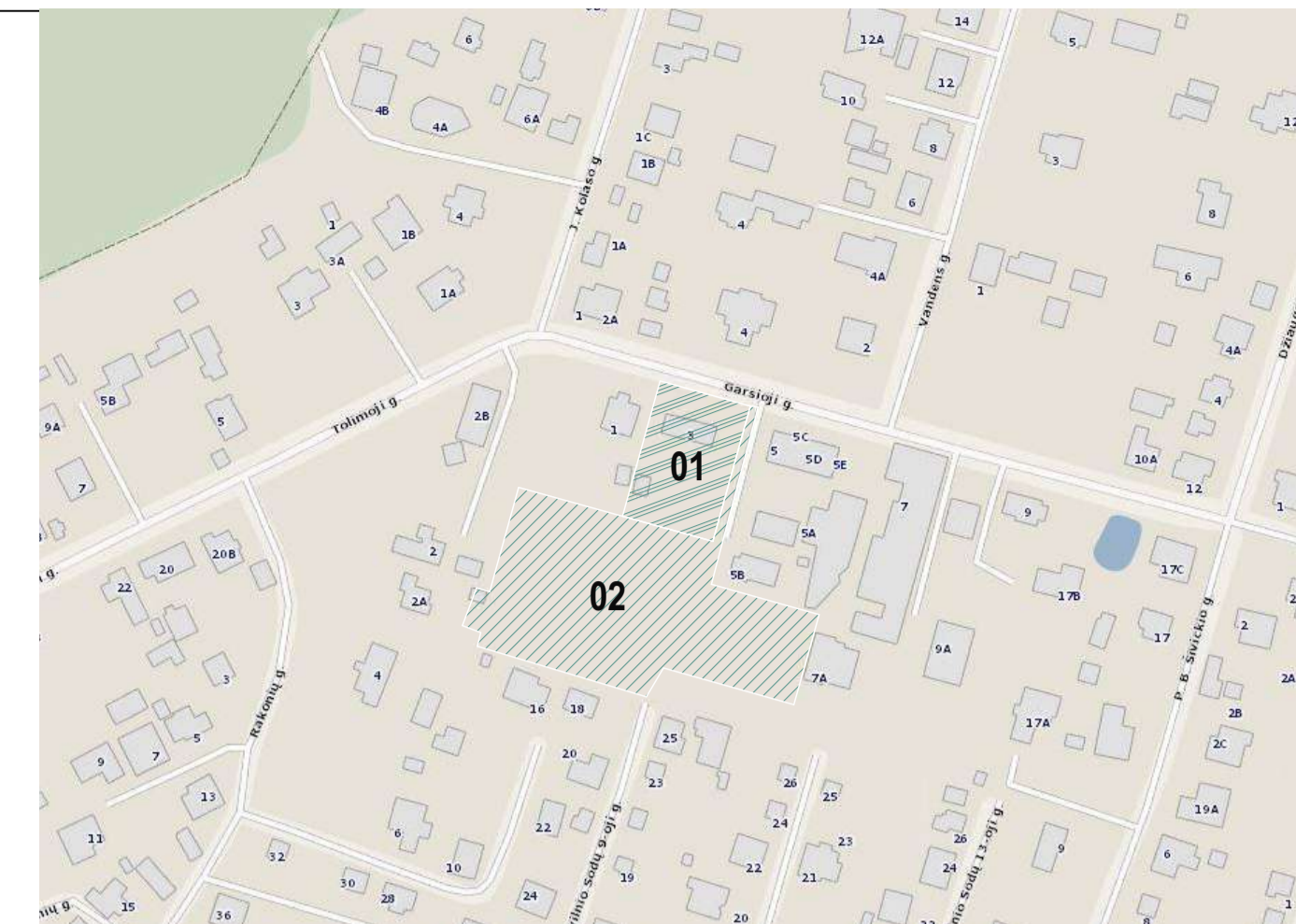


**ĮJĖIMO ZONOS (PO GALERIJŲ STOGELIAIS)**  
ŠV-08 ŠVIESTUVO TIPAS:  
Įleidžiamas lauko LED šviestuvai su „invisible light“ efektu (8 vnt)



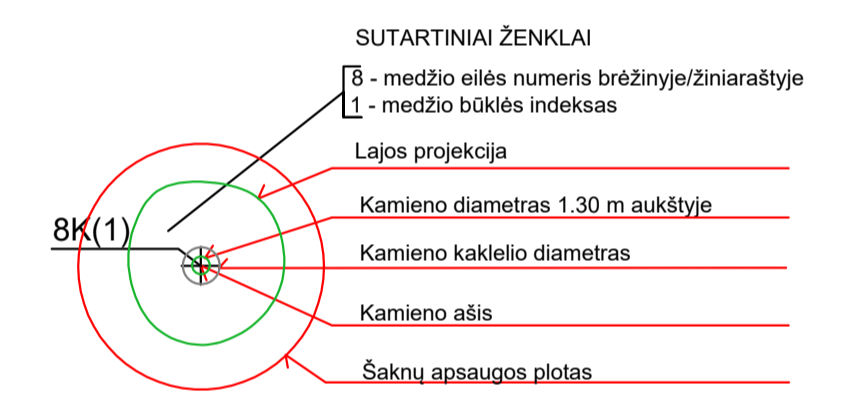
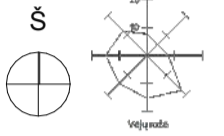
1:000 = 210,30

0	2024-10-09	Visumenės informavimui apie projektavimo pradžią	
Laida	Data	Laidos statusas, keitimo aprašymas	
ATESTUOJAMAS		AMBRASO ARCHITEKTŲ BIURAS Testro g. 12, Vilnius, info@ambra.lt	PROJEKTO PAVADINIMAS: Kultūros paskirties pastato, Garsiojų g. 3 inžinerinių statinių ir inžinerinių tinklų, Pavilnio Sodų 9-oji g. 20 (viešosios erdvės tvarkymas), Vilniuje, statybos projektas
35965	PV	S. Remekis	2024-10-09
A123	POV. ARH.	A. Ambrasas	2024-10-09
	ARCHITEKTE	V. Adomonytė	2024-10-09
STATYTOJAS:	Vilniaus miesto savivaldybė	ŽYMUO:	2402.01_2402.02 - PP-SP-04.4
LT		LAPAS	LAPŲ



Situacijos schema

Sklypas (01) Garsioji g. 3, Vilniuje (kad. nr.: 0101-0079-1575) (1883 m<sup>2</sup>)  
 Sklypas (02) Pavilno sodų 9-oji 20, Vilniuje (kad. nr.: 0101/0075.3353) (6070 m<sup>2</sup>)



- SUTARTINIAI ŽENKLAI**
- 8 - medžio eilės numeris brėžinyje/ziniaraštyje
  - 1 - medžio būklės indeksas
- Lajos projekcija
- Kamieno diametras 1.30 m aukštyje
  - Kamieno kaklelio diametras
  - Kamieno apsis
  - Šaknų apsaugos plotas
- 1 - GEROS BŪKLĖS MEDIS
  - 2 - PATENKINAMOS BŪKLĖS MEDIS
  - 3 - NEPATENKINAMOS BŪKLĖS MEDIS
  - 4 - BLOGOS BŪKLĖS MEDIS
  - VMSA SAUGOMAS MEDIS
- MEDŽIŲ LAJOS
- ŠALINAMI MEDŽIAI
  - ŠALINAMI KRŪMŪNIAI
  - 1 SKLYPO RIBA
  - 2 SKLYPO RIBA
  - TAKŲ PROJEKTAVIMO ZONA (Projektas nr.3)

Šalinamų saugotinių želdinių kamienų diametrų suma - 1127 cm  
 1 ir 2 sklypų DVZ atsodinama:  
 medžių SG (16-18) - 23 vnt. - 132 cm  
 gyvatvorės SG (8-10) - 80 m<sup>2</sup> - 40 cm  
 krūmų 294 m<sup>2</sup> - 147 cm  
 Viso atsodinama - 319 cm  
 Likusi dalis - 808 cm - atsodinama pagal garantinį raštą, suderinus su VMSA

Horizontalus tinkumas - 5cm, Vertikalus tikumas 5cm  
 Geoidas UTM06  
 Koordinatų sistema: LKS 94

± 0.00 = 210.30

0	2024-10-09	Visuomenės informavimui apie projektavimo prašimą	
Laida	Data	Laidos statusas, keltimo aprašymas	
ATESTATO NR.		PROJEKTO PAVADINIMAS:	Kultūros paskirties pastato, Garsioji g. 3, inžinerinių statinių ir inžinerinių tinklų, Pavilno sodų 9-oji g. 20 (viešosios erdvės tvarkymas), Vilniuje, statybos projektas
35965	PV ARCH. S. Remekė	2024-10-09	
A123	POV ARCH. A. Ambrasas	2024-10-09	BREŽINYS:
	ARCHITEKTE V. Adomonytė	2024-10-09	Šalinamų želdinių planas m 1:500
(06) - ŽPV-02	ARCHITEKTE J. Storkutė		
STATYTOJAS:	Vilniaus miesto savivaldybė	ŽYMUJ:	2402.01_2402.02 - PP - SP-05
LT		LAPAS	LAPŲ



Pavėsį toleruojantys žoliniai augalai



Skroblų gyvatvorė, toleruojanti pavėsingas vietas



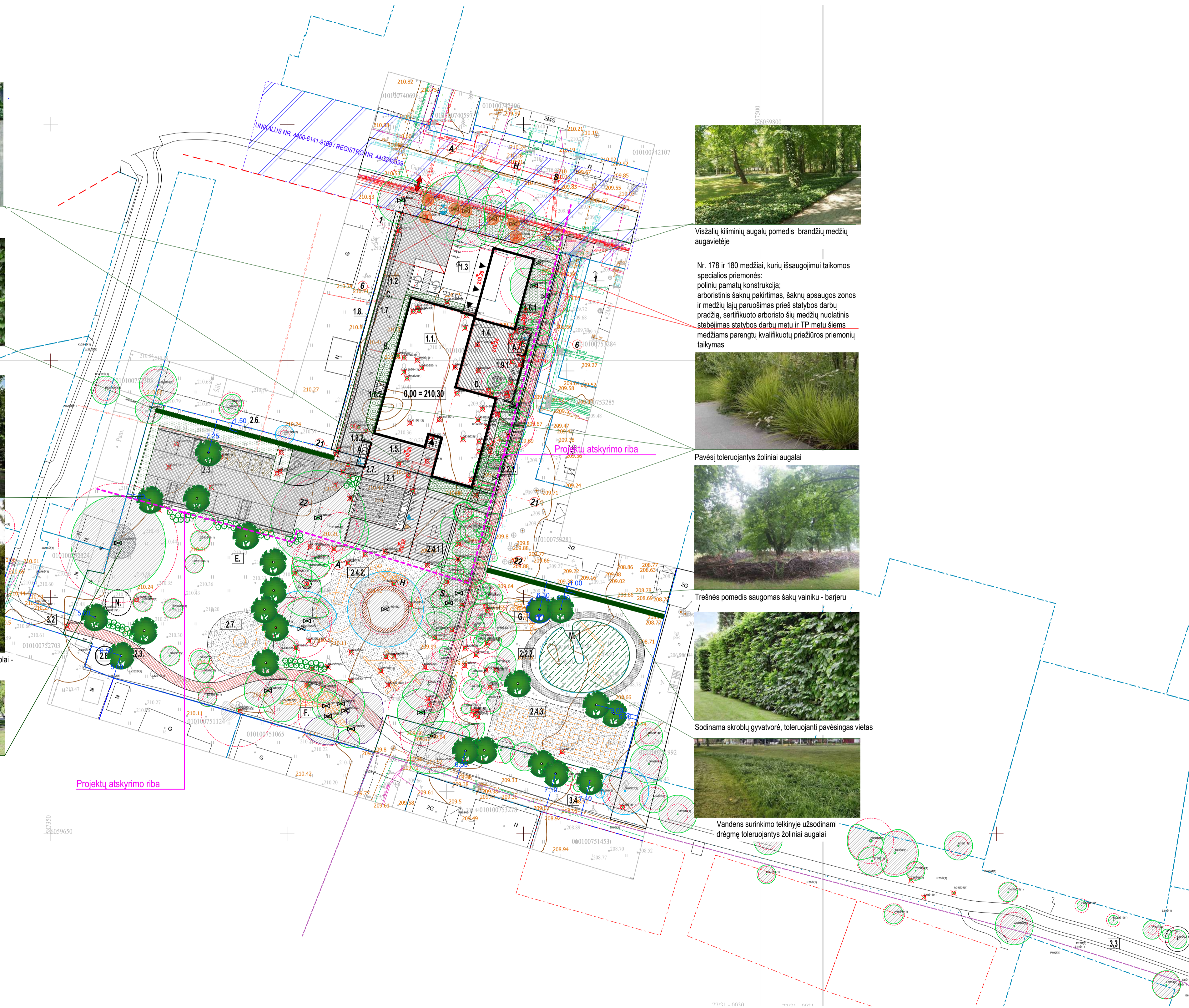
Pagrindiniai sodinami medžiai rekomenduojami skrobliai - medžiai toleruojantys pavėsį



Saugomas, aeruojamas ąžuolo pomedis



Saugomas, aeruojamas ąžuolo pomedis



Visžalių kilminių augalų pomedis brandžių medžių augavietėje

Nr. 178 ir 180 medžiai, kurių išsaugojimui taikomos specialios priemonės: poliinių pamatų konstrukcija; arboristinis šakų pakirtimas, šakų apsaugos zonos ir medžių lajų paruošimas prieš statybos darbų pradžią, sertifikuoto arboristo šlū medžių nuolatinis stebėjimas statybos darbų metu ir TP metu šiems medžiams parengtų kvalifikuotų priežiūros priemonių taikymas



Pavėsį toleruojantys žoliniai augalai



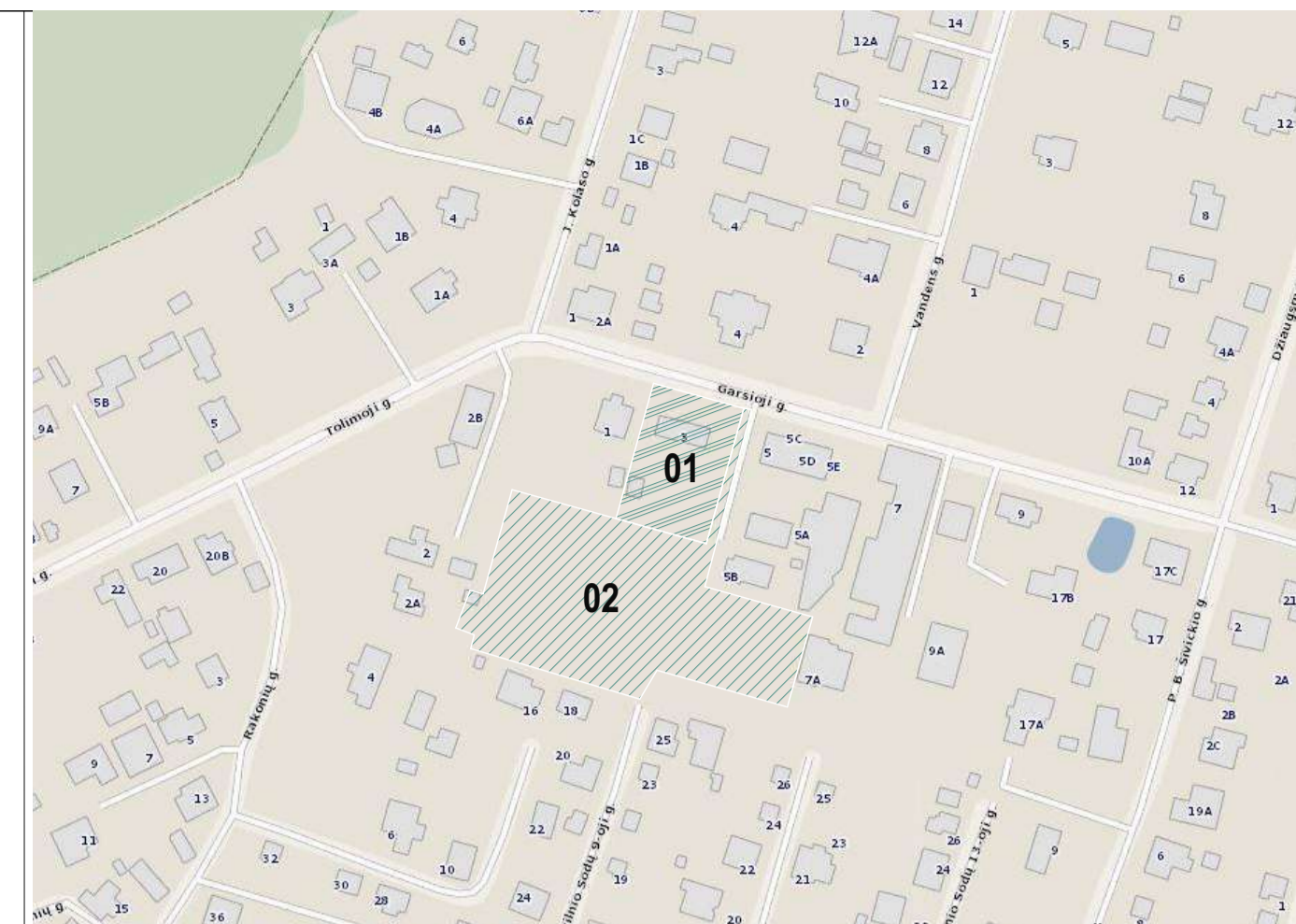
Trešės pomedis saugomas šakų vainiku - barjeru



Sodinama skroblų gyvatvorė, toleruojanti pavėsingas vietas



Vandens surinkimo telkinyje užsodinami drėgmę toleruojantys žoliniai augalai



Situacijos schema

Sklypas (01) Garsioji g. 3, Vilniuje (kad. nr.: 0101-0079-1575) (1883 m<sup>2</sup>)  
Sklypas (02) Pavilnio sodų 9-oji 20, Vilniuje (kad. nr.: 0101/0075.3353) (6070 m<sup>2</sup>)

ŽYMENYS			
	Sklypų ribos		Altraminė sienutė. Paraukštėjimo h iki 50' cm h formavimas su cinkuotos skardos bortelio apdalu
	Graunami esami pastatai		Išėjimai į pastatą
	Projektuojamas pastatas		Patekimai į iš priedangos patalpų
	Projektuojamas rėšio kontūras		Evakuacinis išėjimas
	Stogelio - galerijos kontūras		Automobilių stovėjimo vietos viso 24 vnt. (01 sklype 2 vnt. 02 sklype 22 vnt.)
	Projektuojama tvora (neperžengiant sklypų ribų, kiurymų plotas > 50 proc.)		Elektrinių (5vnt.) stovėjimo vietos su pakrovimo priegomis
	Projektuojamas gaisrinis hidrantas		ŽN automobilių vietos 02 sklype: 01 sklype: B tipas 2 vnt.; A tipas 1 vnt.
	Gaisrinio automobilio manevravimo zona 12 x 12 m		Dvirazių stovų vietos
	Įvažiavimas/ išvažiavimas iš sklypo		Dvirazių įkrovos ir nemontuoti
			Geriamo vandens kolonėlės vieta
			Laistymo vandens šaupo vieta

EKSPLIKACIJA SKLYPE GARSIOJI G. 3 (kad. nr.: 0101-0079-1575)		EKSPLIKACIJA SKLYPE PAVILNIO SODŲ 9-OJI 20, (kad. nr.: 0101/0075.3353) inžineriniai statiniai	
1.1	Projektuojamas kultūros paskirties pastatas	2.1	Kitas inžinerinis statinys- Amfiteatras
1.2	Privatizavimo kelias su ŽN automobilių (2 vnt) B tipo stovėjimo zona	2.2	Takai
1.3	Išėjimo kiemas su priegoms taku	2.2.1	
1.4	Bendruomenės kiemas su priegomis	2.2.2	
1.5	Bendruomenės lauko pasirodymų erdvė	2.2.3	
1.6	Takai	2.3	Automobilių stovėjimo vietos 22 vnt. iš jų 1 ŽN A tipo
1.6.1		2.4	Žaidimų zonos
1.6.2		2.4.1	Vaikų žaidimų zona (< 3 metai) su suolu ir jungiamais takais
1.7	Altraminė sienutė	2.4.2	Vaikų žaidimų zona (> 3 metai)
1.8	Tvora	2.4.3	Žaidimų zona-labirintas
1.9	Dekoratyvinė skiriamoji sienutė (1,5-1,8m h)	2.5	Laužavietė
1.9.1		2.6	Tvora
1.9.2		2.7	Dekoratyvinė skiriamoji sienutė (1,5-1,8m h)
	Kitas:	2.8	Žaliąjo komposto dėžė
A.	Šiukšlių konteinerių vieta	Kitas:	
B.	Automatinio kelio užkardo vieta	E.	Susitikimų pieva "Po ąžuolu" ± 500 žmonių
C.	Lietaus nuotekų surinkimo linijinis trapas	F.	Tinklo laipiojimui tarp medžių vieta
D.	Krygomato vieta lauke	G.	Lipynių vieta
		M.	Sausšalė
		N.	*Žaliosios pavėsinės vieta

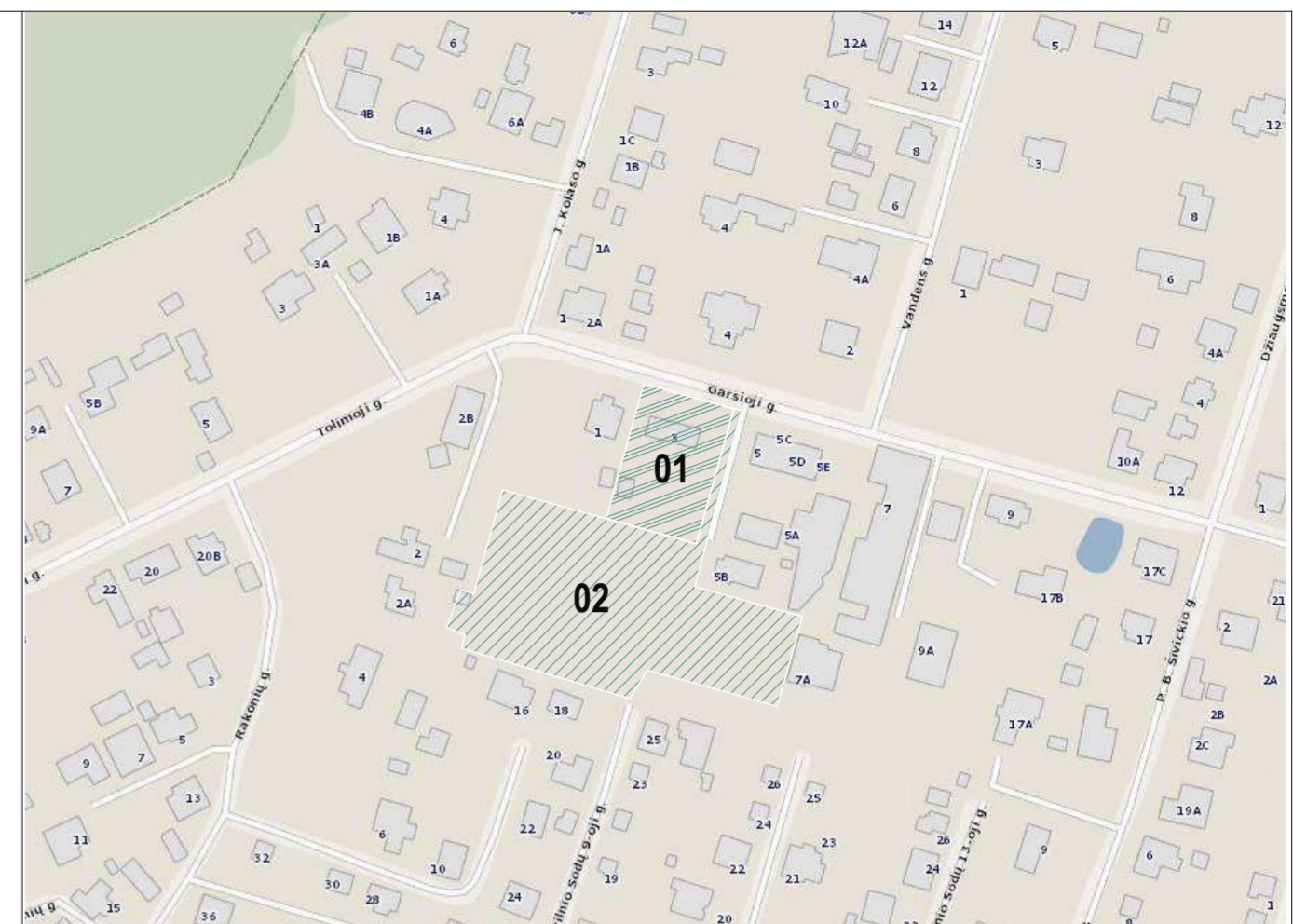
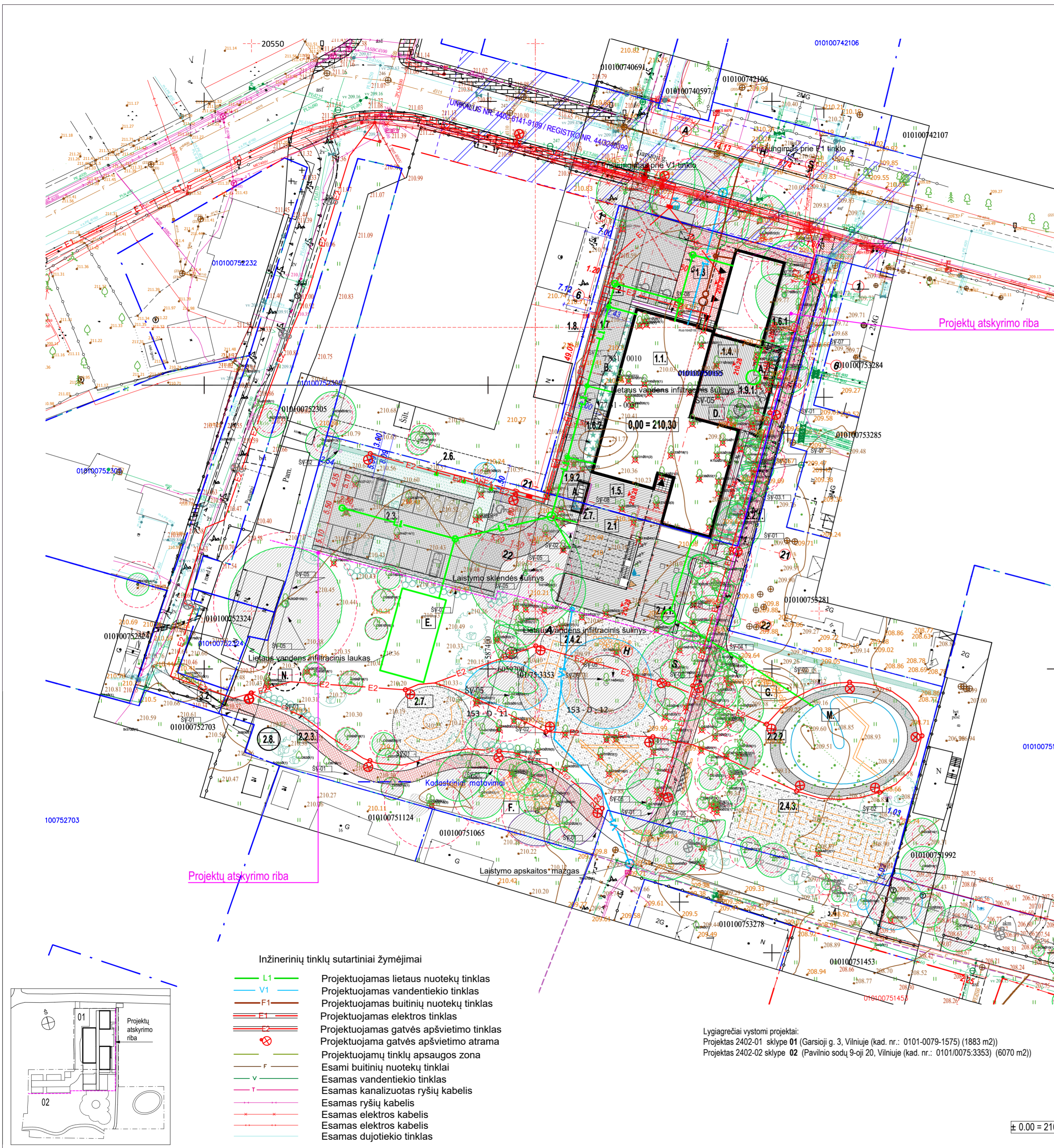
SUTARTINIAI ŽENKLAI	
	Krūmų masyvai
	Kiliminiai augalai
	Dekoratyvūs gėlynai
	Žoliniai augalai
	Šlapbalė
	Maltos medžio paklotas
	Genėtų medžio šakų ratas
	Gyvatvorė
	Vijoklis
	Sodinami medžiai
	Sodinami dideli krūmai
	Šalinami medžiai
	Taikomos arboristinės medžio priežiūros priemonės, arboristinis genėjimas
	VMSA saugomas medis

Šalinamų saugotųjų želdinių kamienų diametrai suma - 1127 cm  
1 ir 2 sklypų DVZ atsinidama:  
medžių SG (6-18) - 23 vnt. - 132 cm  
gyvatvorės SG (6-10) - 80 m<sup>2</sup> - 40 cm  
krūmų 294 m<sup>2</sup> - 147 cm  
Viso atsinidama - 319 cm  
Likusi dalis - 808 cm - atsinidama pagal garantinį raštą, suderinus su VMSA

ESAMI ŽELDINIAI	DANGŲ SUTARTINIAI ŽYMENYS (projektai Nr. 01, 02)	D-6 Plastiko korys su veja	13 m <sup>2</sup>	D-14 Betoninių trinkelėlių danga nuovužiai su spec. technologiniu sprendiniu šaknų aps. (už sklypo ribos)	20 m <sup>2</sup>
157 medžio eilės numeris brėžinyje/ žiniaraštyje	D-1 Cinkuotos grotelės koky valymui ir kt.	D-7 Žvirgždo dangą žaidimų aikštelėms ir kt. - fr. 8-15 mm	990 m <sup>2</sup>	D-13 Betono trinkelėlių dangą važiuojamoji dalis už sklypo ribos (G. 5b, 5a)	23 m <sup>2</sup>
1- medžio būklės indeksas	D-2 Skaldai 4-20-40 mm nuogindoms fr. 40-80 mm	D-8 Terasinių lentų dangas (amfiteatras, takai, perdūsus, terasos)	760 m <sup>2</sup>		
Kamieno dia. ir diametras 1,30m aukštyje	D-3 Betono trinkelės neigalijų judėjimo zonoje (važiuojamojoje dalyje)	D-12 Drenuojančiam paviršiui skirtos trinkelės su vejos užplūdu (važ. dalis)	760 m <sup>2</sup>		
Laips projekcija	D-4 Betono trinkelės takams	D-13 Betono trinkelėlių dangą takams	380 m <sup>2</sup>		
Šaknų apsaugos zona	D-5 Laidžios sustiprintos dangos takas				
1- geros būklės medis					
2- patenkinamos būklės medis					
3- nepatenkinamos būklės medis					
4- blogos būklės medis					
Šalinami želdiniai					

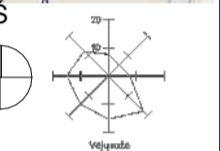


0	2024-10-09	Visuomenės informavimui apie projektavimo pradžią
Laida	Data	Laidos statusas, kelimo aprašymas
ATESTAVIMO	AMBRASO ARCHITEKTŲ BIURAS	PROJEKTO PAVADINIMAS:
35965	PV S. Remekis 2024-10-09	Kultūros paskirties pastato, Garsioji g. 3, inžinerinių statinių ir inžinerinių tinklų, Pavilnio Sodų 9-oji g. 20 (Viešosios erdvės tvarkymas), Vilniuje, statybos projektas
A123	POV ARD. A. Ambrasas 2024-10-09	BRĖŽINYS:
ARCHITEKTE V. Adomonytė 2024-10-09		Sklypų apželdinimo planas m 1:500
(26) - ŽPV-02 ARCHITEKTE J. Storukaitė		LAIKA 0
STATYTOJAS: Vilniaus miesto savivaldybė	ŽYMUO: 2402.01_2402.02 - PP -SP-06	LAPAS LAPŲ



Situacijos schema

Sklypas (01) Garsioji g. 3, Vilniuje (kad. nr.: 0101-0079-1575) (1883 m<sup>2</sup>)  
 Sklypas (02) Pavilnio sodų 9-oji 20, Vilniuje (kad. nr.: 0101/0075:3353) (6070 m<sup>2</sup>)



ŽYMENYS			
	Sklypų ribos		Atraminė sienutė. Peraukštėjimo h iki 50* cm h formavimas su cinkuotos skardos bortelio apdaila
	Griaujami esami pastatai		Įėjimai į pastatą
	Projektuojamas pastatas		Patekimai į/iš pridedamos patalpų
	Projektuojamo rūšio kontūras		Evakuacinis išėjimas
	Stogelio - galerijos kontūras		Automobilių stovėjimo vietos viso 24 vnt. (01 sklype 2 vnt, 02 sklype 22 vnt.)
	Projektuojama tvora (neperžengiant sklypų ribų, kiurymių plotas > 50 proc.)		Elektrinių automobilių (5vnt.) stovėjimo vietos su pakrovimo priegomis
	Projektuojamas gaisrinis hidrantas		ŽN automobilio vietos 02 sklype: 01 sklype: B tipas 2 vnt.; A tipas 1 vnt.;
	Gaisrinio automobilio manevravimo zona 12 x 12 m		Dvirazių stovų vietos
	Įvažiavimas/ išvažiavimas iš sklypo		Dvirazių įkrovos ir remonto vieta
			Geriamo vandens kolonėlės vieta
			Laistymo vandens čiupio vieta

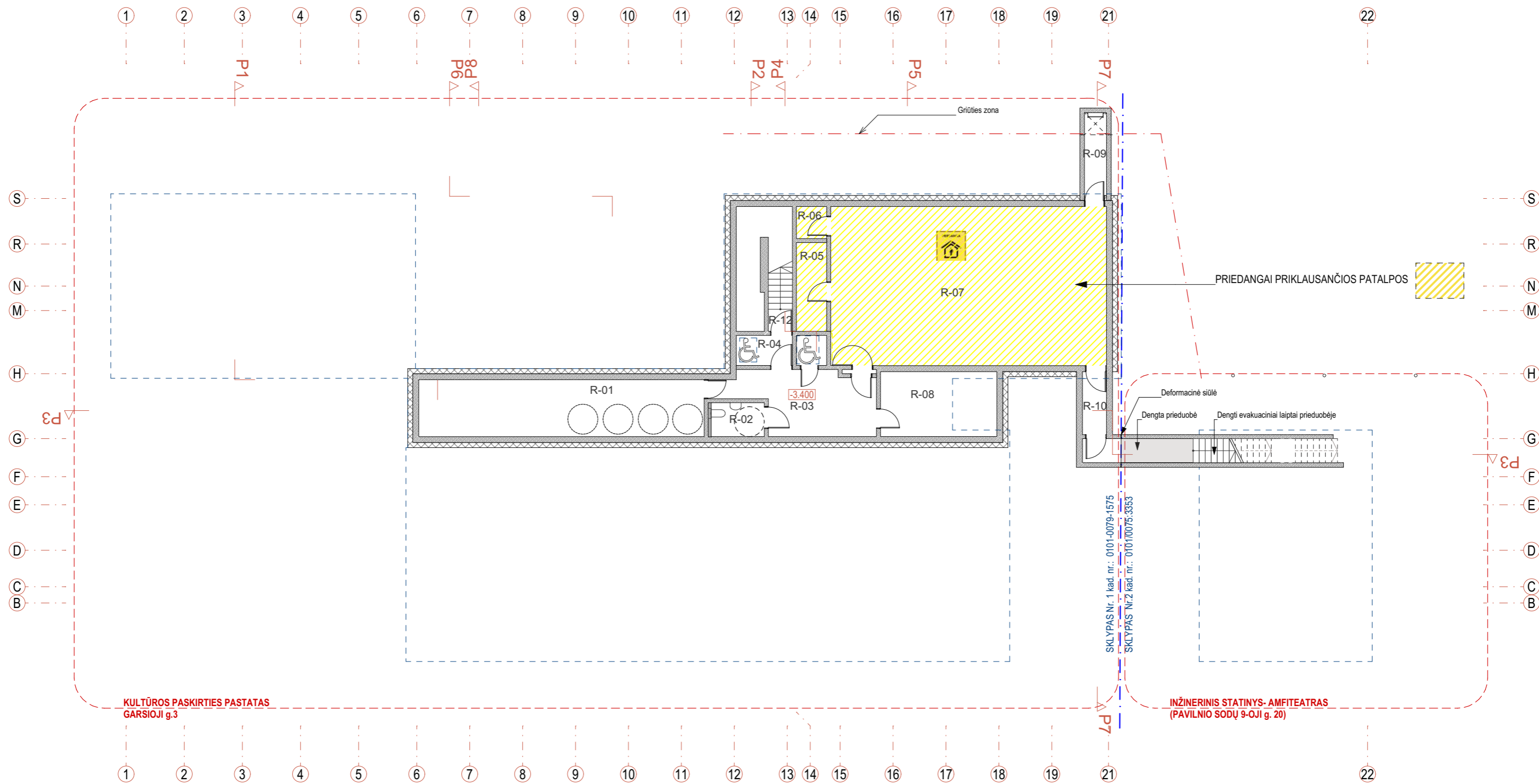
EKSPLIKACIJA SKLYPE GARSIOJI G. 3 (kad. nr.: 0101-0079-1575)		EKSPLIKACIJA SKLYPE PAVILNIO SODŲ 9-OJI 20, (kad. nr.: 0101/0075:3353) inžineriniai statiniai	
<b>1.1</b>	Projektuojamas kultūros paskirties pastatas	<b>2.1.</b>	Kitas inžinerinis statinys- Amfiteatras
<b>1.2</b>	Privažiavimo kelias su ŽN automobilių (2 vnt) B tipo stovėjimo zona	<b>2.2.1.</b>	Peščiųjų takas
<b>1.3</b>	Įėjimo kiemas su priegosis taku	<b>2.2.2.</b>	Peščiųjų takas
<b>1.4</b>	Bendruomenės kiemas su priegomis	<b>2.2.3.</b>	Peščiųjų takas
<b>1.5</b>	Bendruomenės lauko pasirodymų erdvė	<b>2.3.</b>	Automobilių stovėjimo vietos 22 vnt. iš jų 1 ŽN A tipo
<b>1.6.1.</b>	Peščiųjų takas	<b>2.4.</b>	Žaidimų zonos
<b>1.6.2.</b>	Peščiųjų takas	<b>2.4.1.</b>	Vaikų žaidimų zona (< 3 metai) su suolu ir jungiamaisiais takais
<b>1.7</b>	Atraminė sienutė	<b>2.4.2.</b>	Vaikų žaidimų zona (> 3 metai)
<b>1.8</b>	Dekoratyvinė skiriamoji sienutė (1,5- 1,8m h)	<b>2.4.3.</b>	Žaidimų zona-labirintas
<b>1.9.1.</b>	Dekoratyvinė skiriamoji sienutė (1,5- 1,8m h)	<b>2.5.</b>	Laūžavietė
<b>1.9.2.</b>	Dekoratyvinė skiriamoji sienutė (1,5- 1,8m h)	<b>2.6.</b>	Tvora
		<b>2.7.</b>	Dekoratyvinė skiriamoji sienutė (1,5- 1,8m h)
		<b>2.8.</b>	Žaliojo komposto dėžė
<b>Kita:</b>		<b>Kita:</b>	
<b>A.</b>	Šiukšlių konteinerių vieta	<b>E.</b>	Sustikimų pieva "Po ažuolu" ± 500 žmonių
<b>B.</b>	Automatinio kelio užkardo vieta	<b>F.</b>	Tinklo laipiojimui tarp medžių vieta
<b>C.</b>	Lietaus nuotekų surinkimo linijinis trapas	<b>G.</b>	Lipynių vieta
<b>D.</b>	Knygomato vieta lauke	<b>M.</b>	Sausbalė
		<b>N.</b>	"Žaliosios" pavėsinės vieta

0	2024-10-09	Visuomenės informavimui apie projektavimo pradžią	
Laida	Data	Laidos statusas. Keitimo aprašymas	
ATESTATO NR.		STATINIO PROJEKTO PAVADINIMAS:	
35965	PV	S. Remeika	2024-10-09
A123	POV ARCH.	A. Ambrasas	2024-10-09
	ARCHITEKTE	V. Adomonytė	2024-10-09
	STATYTOJAS:	Vilniaus miesto savivaldybė	ŽYMUO: 2402.01_2402.02 - PP - SP - BR.ITS
LT			LAPAS LAPŲ

Kultūros paskirties pastato, Garsioji g. 3, inžinerinių statinių ir inžinerinių tinklų, Pavilnio Sodų 9-oji g. 20 (Viešosios erdvės tvarkymas), Vilniuje, statybos projektas

BRĖŽINYS: Preliminarus eskizinis suvestinis inžinerinių tinklų planas m 1:500

LAIKA 0



KULTŪROS PASKIRTIES PASTATAS  
GARSIOJI g.3

INŽINERINIS STATINYS- AMFITEATRAS  
(PAVILNIO SODŲ 9-OJI g. 20)

### Kultūros pastato Garsioji g.3 rūsių patalpų eksplikacija

Nr.	Patalpos pavadinimas	Plotas
R-01	Pastato įvadų patalpa	40.47
R-02	ŽN WC	4.48
R-03	Holas	20.95
R-04	Tambūras	4.20
R-05	Priedangos inventoriaus patalpa	6.69
R-06	Ventiliatorinė	2.42
R-07	Ekspozicinė erdvė / Priedanga	109.24
R-08	Inventoriaus sandėlis	18.80
R-09	Avarinis išėjimas- tunelis (šalta pat.)	4.23
R-10	Šliuzas (šalta pat.)	3.77
R-12	Laiptinė L1	1.33
		<b>216.58 m²</b>

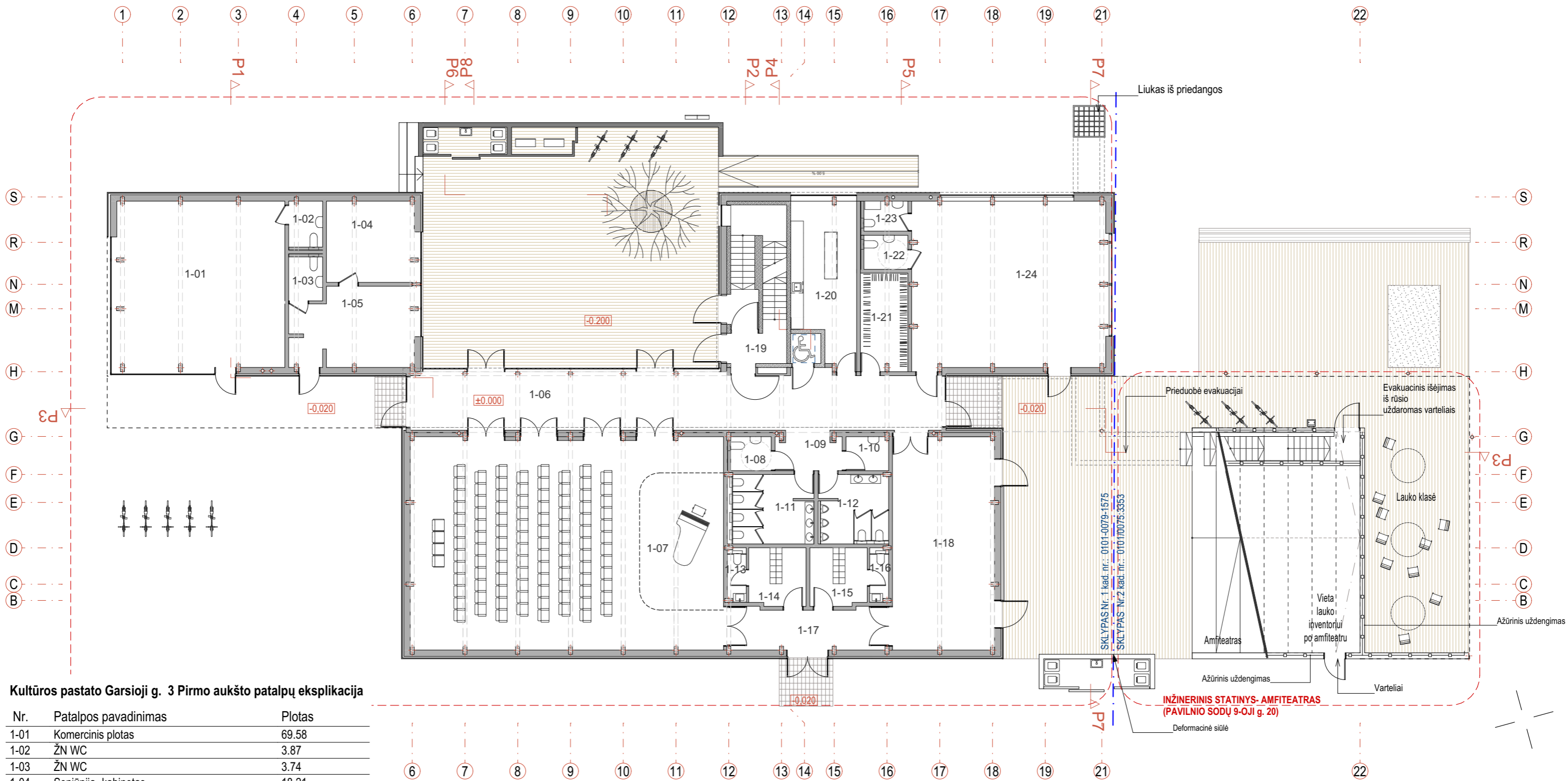
Priedangos ploto skaičiavimui priimta:

- a) priedangos patalpa skaičiuojama ne mažiau 60% pastate numatytam žmonių skaičiui t.y. 120 žmonių;
  - b) 1 žmogui skiriama ne mažiau 1,5 kv.m. priedangos patalpos ploto.
- \*Priedangos patalpoje ir gretimose tame pačiame gaisriniame skyriuje esančiose patalpose (įskaitant ventkamerą, aptarnaujančią tą patį gaisrinį skyrių) degių medžiagų kiekis negali viršyti 42 MJ/m<sup>2</sup>



± 0.00 = 210.30

0	2024-10-09	Visuomenės informavimui apie projektavimo pradžią		
Laida	Data	Laidos statusas, keitimo aprašymas		
ATESTATO Nr.	<b>AMBRASO ARCHITEKTŲ BIURAS</b> Teatro g. 12, Vilnius, info@ambrasas.lt		PROJEKTO PAVADINIMAS:	
			Kultūros paskirties pastato, Garsioji g. 3, inžinerinių statinių ir inžinerinių tinklų, Pavilnio Sodų 9-oji g. 20 (Viešosios erdvės tvarkymas), Vilniuje, statybos projektas	
			BRĖŽINYS:	
35965	PV	S. Remeika	2024-10-09	Rūsių planas m 1:200
A123	PDV ARCH.	A. Ambrasas	2024-10-09	
	ARCHITEKTĖ	V. Adomonytė	2024-10-09	LAPAS
LT	STATYTOJAS:	Vilniaus miesto savivaldybė		ŽYMUO:
				2402.01_2402.02 -PP-SA-01
				LAPŲ
				0



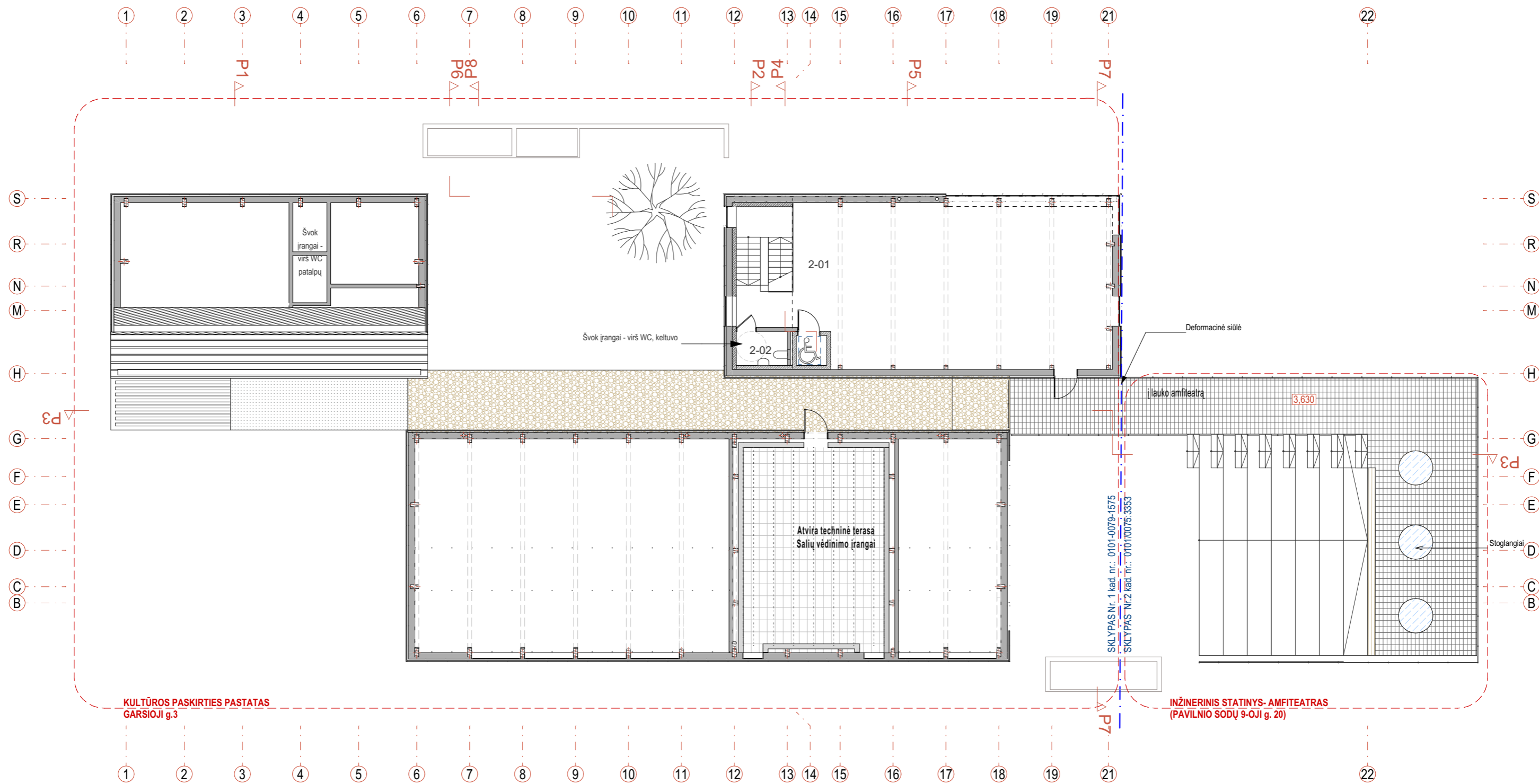
**Kultūros pastato Garsioji g. 3 Pirmo aukšto patalpų eksplikacija**

Nr.	Patalpos pavadinimas	Plotas
1-01	Komerčinis plotas	69.58
1-02	ŽN WC	3.87
1-03	ŽN WC	3.74
1-04	Seniūnija- kabinetas	18.21
1-05	Seniūnija- laukiamasis	23.86
1-06	Vestibiulis	76.37
1-07	Renginių salė	164.88
1-08	ŽN WC	3.45
1-09	Holas	6.24
1-10	Valytojų patalpa	3.60
1-11	Moterų WC	13.83
1-12	Vyrų WC	11.42
1-13	WC	2.23
1-14	Persirengimo patalpa	8.28
1-15	Persirengimo patalpa	8.28
1-16	WC	2.23
1-17	Koridorius	16.59
1-18	Edukacijos-repeticijų patalpa	54.17
1-19	Laiptinė	5.24
1-20	Virtuvėlė	24.26
1-21	Rūbinė	11.62
1-22	ŽN WC	3.74
1-23	WC	3.26
1-24	Vaikų kambarys	81.05
		<b>620.00 m<sup>2</sup></b>



± 0.00 = 210.30

0	2024-10-09	Visuomenės informavimui apie projektavimo pradžią	
Laida	Data	Laidos statusas, keitimo aprašymas	
ATESTATO Nr.		PROJEKTO PAVADINIMAS:	
35965	PV	S. Remeika	2024-10-09
A123	PDV ARCH.	A. Ambrasas	2024-10-09
	ARCHITEKTĖ	V. Adomonytė	2024-10-09
LT	STATYTOJAS:	Vilniaus miesto savivaldybė	ŽYMUO: 2402.01_2402.02-PP-SA-02
		Kultūros paskirties pastato, Garsioji g. 3, inžinerinių statinių ir inžinerinių tinklų, Pavilnio Sodų 9-oji g. 20 (Viešosios erdvės tvarkymas), Vilniuje, statybos projektas	
		BRĖŽINYS: Pirmo aukšto planas m 1:200	
		LAPAS	LAPŲ
			0

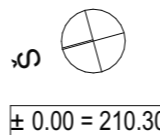


KULTŪROS PASKIRTIES PASTATAS  
GARSIOJI g.3

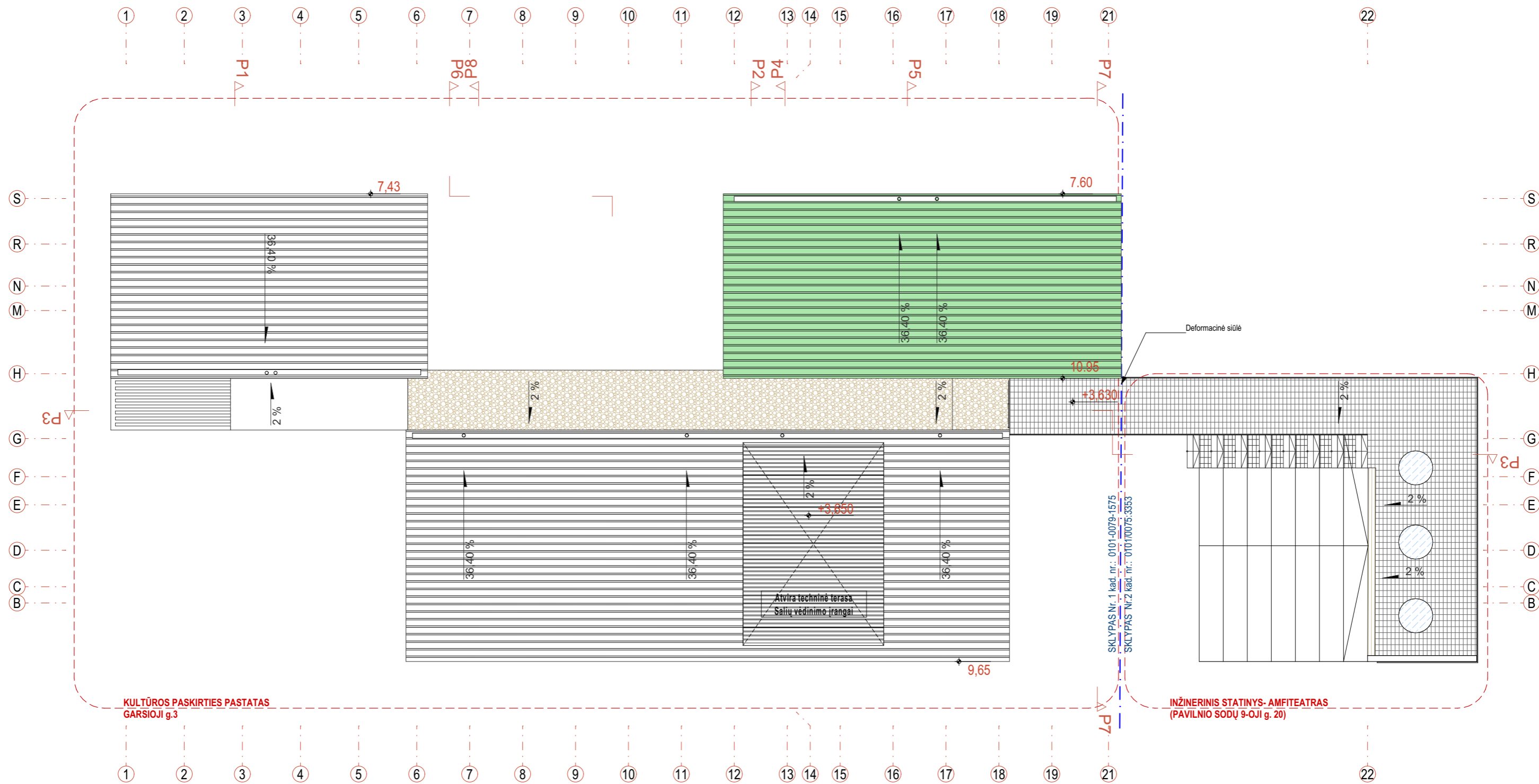
INŽINERINIS STATINYS- AMFITEATRAS  
(PAVILNIO SODŲ 9-OJI g. 20)

**Kultūros pastato Garsioji g. 3 Antstato patalpų eksplikacija**

Nr.	Patalpos pavadinimas	Plotas
2-01	Skaitykla (biblioteka), bendradarystės erdvė	128.57
2-02	ŽN WC	4.33
		<b>132.90 m<sup>2</sup></b>



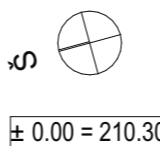
0	2024-10-09	Visuomenės informavimui apie projektavimo pradžią			
Laida	Data	Laidos statusas, keitimo aprašymas			
ATESTATO Nr.	<b>AMBRASO ARCHITEKTŲ BIURAS</b> Teatro g. 12, Vilnius, info@ambrasas.lt	PROJEKTO PAVADINIMAS: Kultūros paskirties pastato, Garsioji g. 3, inžinerinių statinių ir inžinerinių tinklų, Pavilnio Sodų 9-oji g. 20 (Viešosios erdvės tvarkymas), Vilniuje, statybos projektas			
		35965	PV	S. Remeika	2024-10-09
		A123	PDV ARCH.	A. Ambrasas	2024-10-09
	ARCHITEKTĖ	V. Adomonytė	2024-10-09	BRĖŽINYS: Antstato planas m 1:200	
LT	STATYTOJAS: Vilniaus miesto savivaldybė	ŽYMUO: 2402.01_2402.02-PP-SA-03	LAPAS	LAPŲ 0	



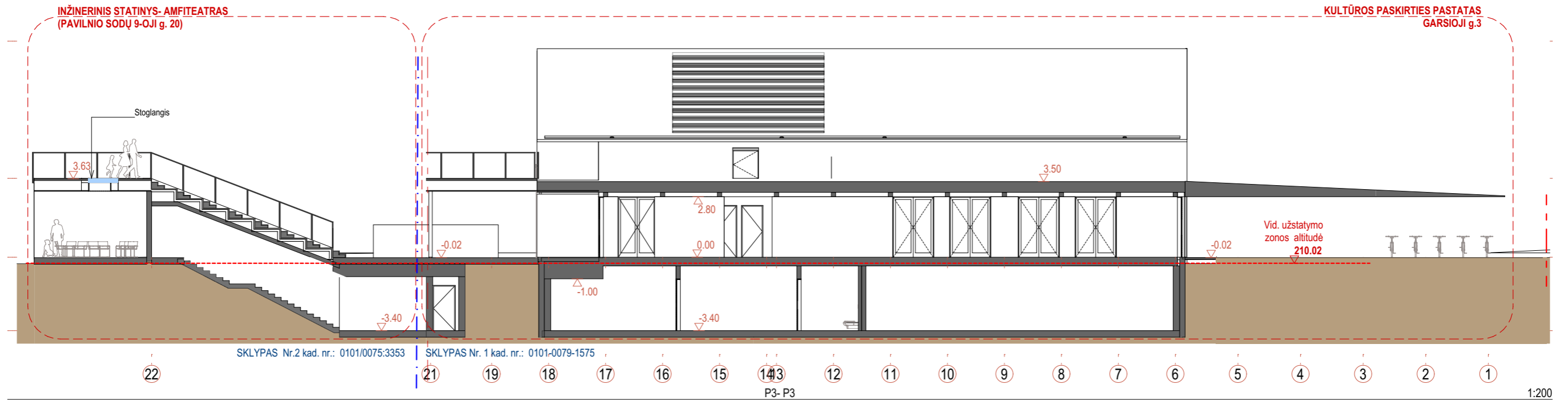
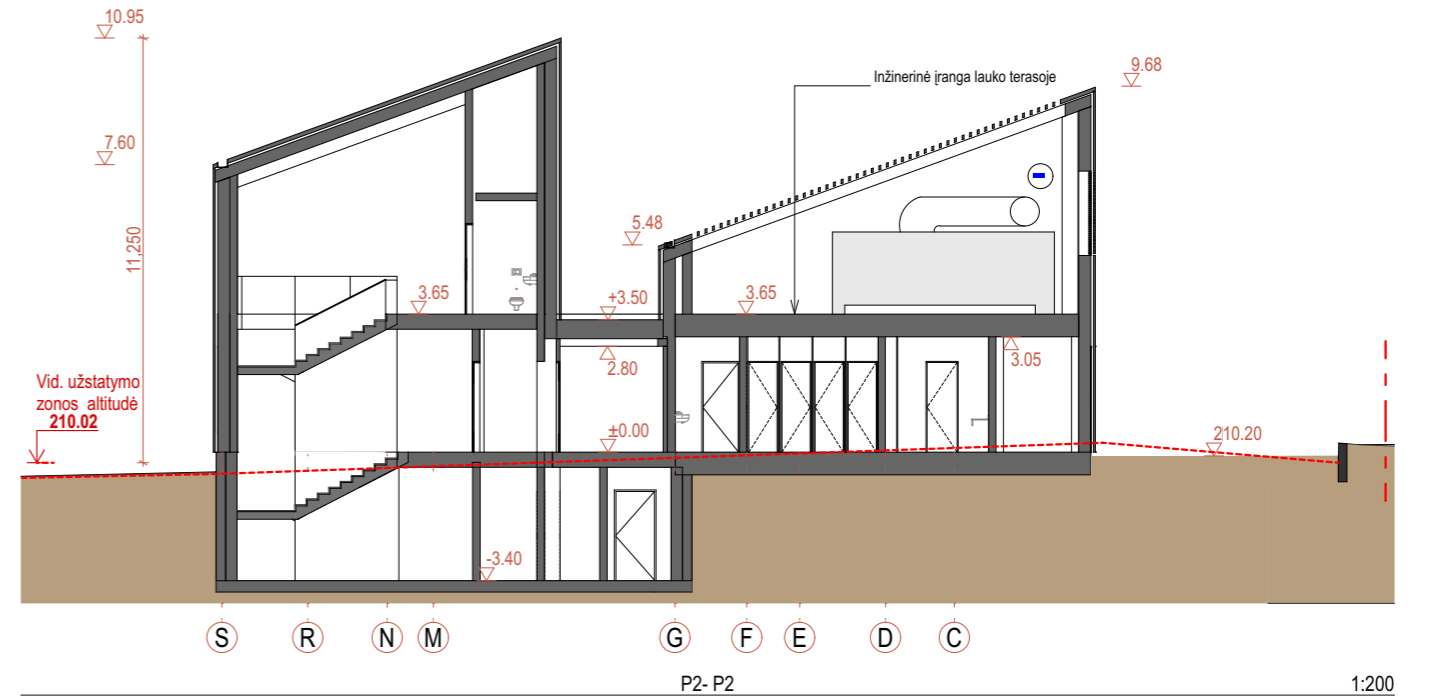
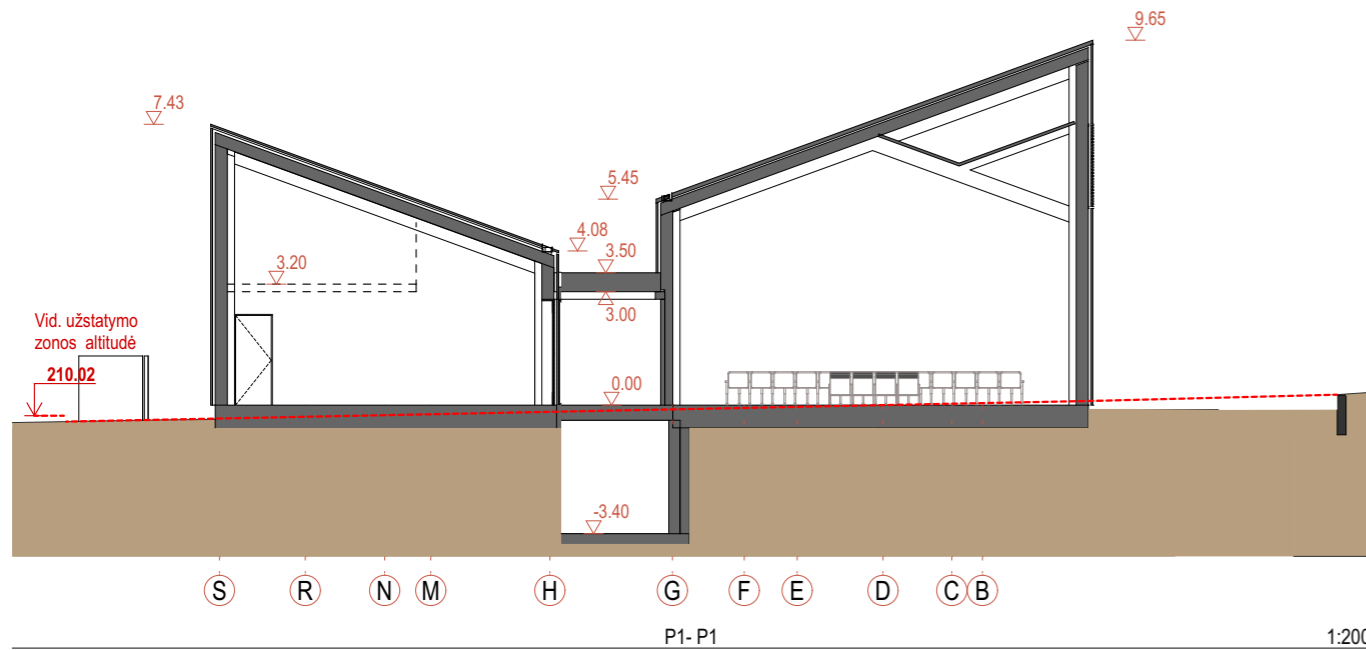
**STOGŲ ĮRENGIMO IR APDALOS ŽYMENYS**

	Apdailos elementai apie 50x50 mm. Spalva artima RAL 9010
	Apdailos elementai apie 50x50 mm. Spalva artima RAL 6002
	Cinkuotos grotelės (A degumo kl). evakuacijos zonos
	Žvirgždo pabarstas
	Cinkuoto plieno stogo danga
	Stoglangiai 3 vnt. (Grūdintas saugus stiklas su antislip danga). Diametras 1,7m
	Stogo plokštumos ar kraigo altitudė
	Lietaus surinkimo įlajos
	Stogo lietaus nuvedimo nuolydžiai

Apdailos detalizaciją žr. 2402-01:2402-02-PP-SA-09

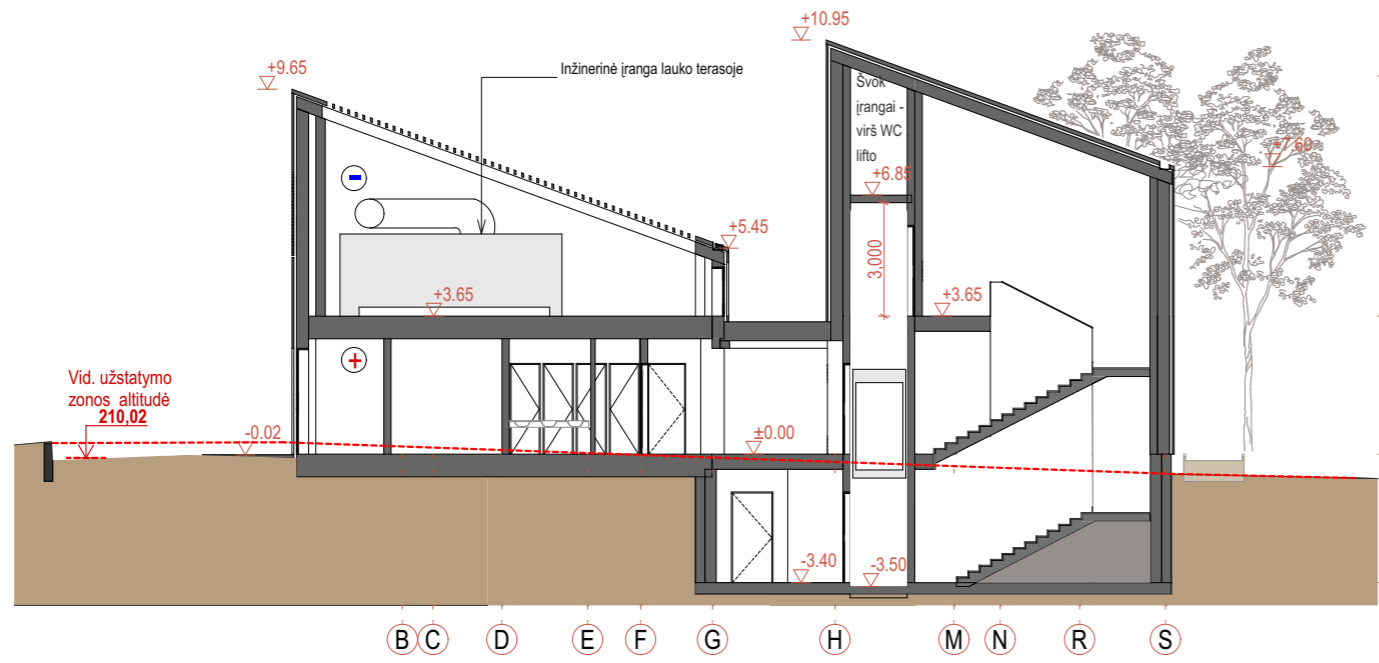


0	2024-10-09	Visuomenės informavimui apie projektavimo pradžią		
Laida	Data	Laidos statusas, keitimo aprašymas		
ATESTATO Nr.		<b>AMBRASO ARCHITEKTŲ BIURAS</b> Teatro g. 12, Vilnius, info@ambrasas.lt		PROJEKTO PAVADINIMAS: Kultūros paskirties pastato, Garsioji g. 3, inžinerinių statinių ir inžinerinių tinklų, Pavilnio Sodų 9-oji g. 20 (Viešosios erdvės tvarkymas), Vilniuje, statybos projektas
35965	PV	S. Remeika	2024-10-09	BRĖŽINYS: Stogo planas m 1:200
A123	PDV ARCH.	A. Ambrasas	2024-10-09	
	ARCHITEKTĖ	V. Adomonytė	2024-10-09	
LT	STATYTOJAS:	Vilniaus miesto savivaldybė		ŽYMUO: 2402.01_2402.02-PP-SA-04
				LAPAS LAPŲ



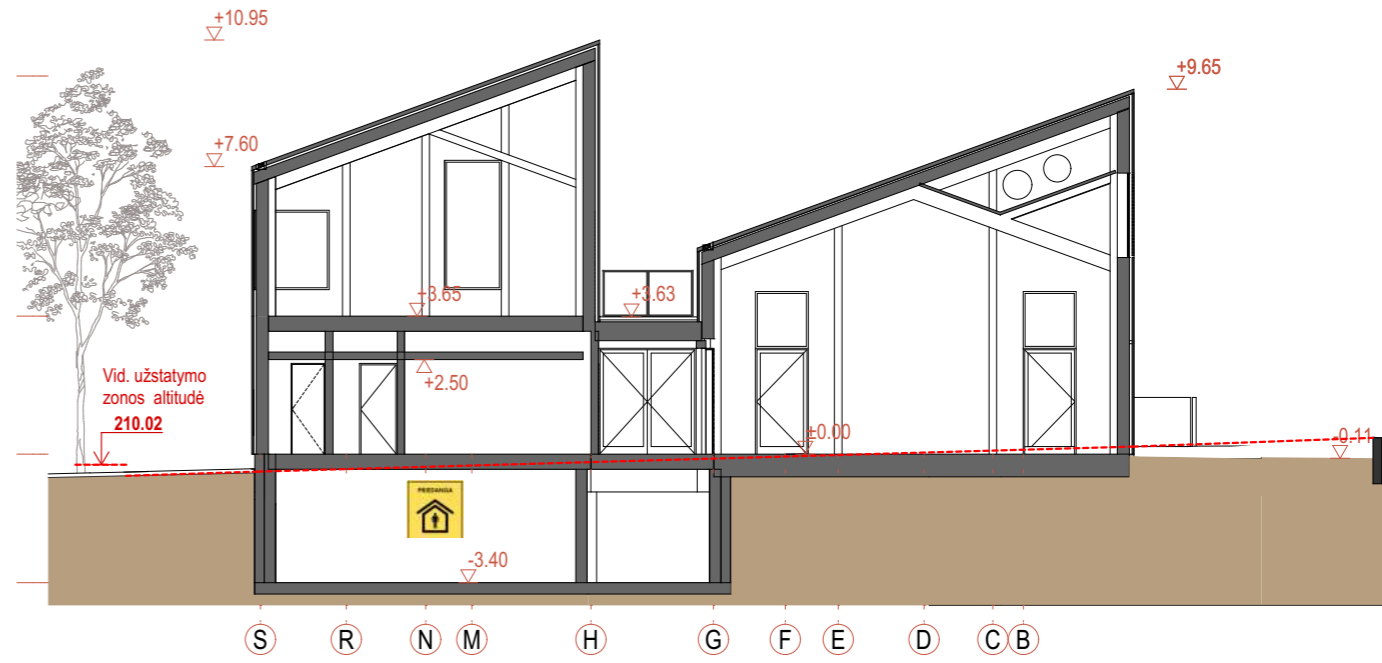
± 0.00 = 210.30

0	2024-10-09	Visuomenės informavimui apie projektavimo pradžią		
Laida	Data	Laidos statusas, keitimo aprašymas		
ATESTATO Nr.	<b>AMBRASO ARCHITEKTŲ BIURAS</b> Teatro g. 12, Vilnius, info@ambrasas.lt		PROJEKTO PAVADINIMAS:	
			Kultūros paskirties pastato, Garsioji g. 3, inžinerinių statinių ir inžinerinių tinklų, Pavilnio Sodų 9-oji g. 20 (Viešosios erdvės tvarkymas), Vilniuje, statybos projektas	
			BRĖŽINYS:	
35965	PV	S. Remeika	2024-10-09	Pjūviai P1-P1, P2-P2, P3-P3 m 1:200
A123	PDV ARCH.	A. Ambrasas	2024-10-09	
	ARCHITEKTĖ	V. Adomonytė	2024-10-09	0
LT	STATYTOJAS:	Vilniaus miesto savivaldybė		ŽYMUO:
				2402.01_2402.02-PP-SA-05
				LAPAS
				LAPŲ



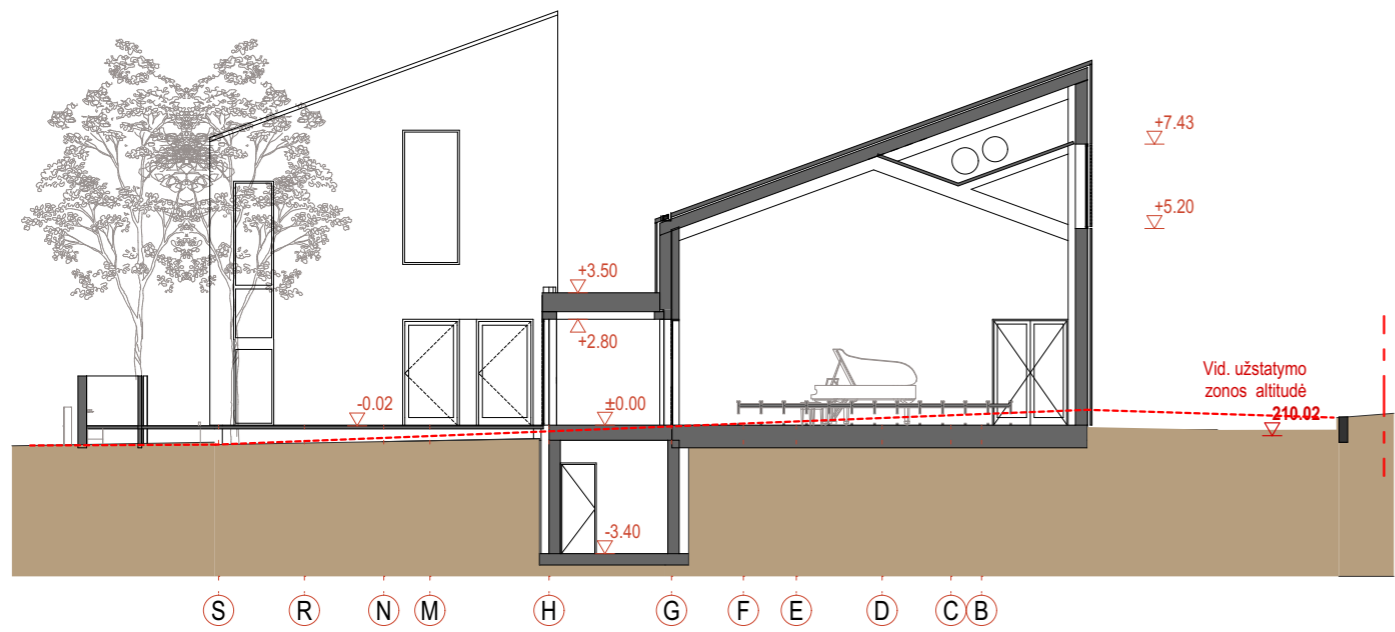
P4- P4

1:200



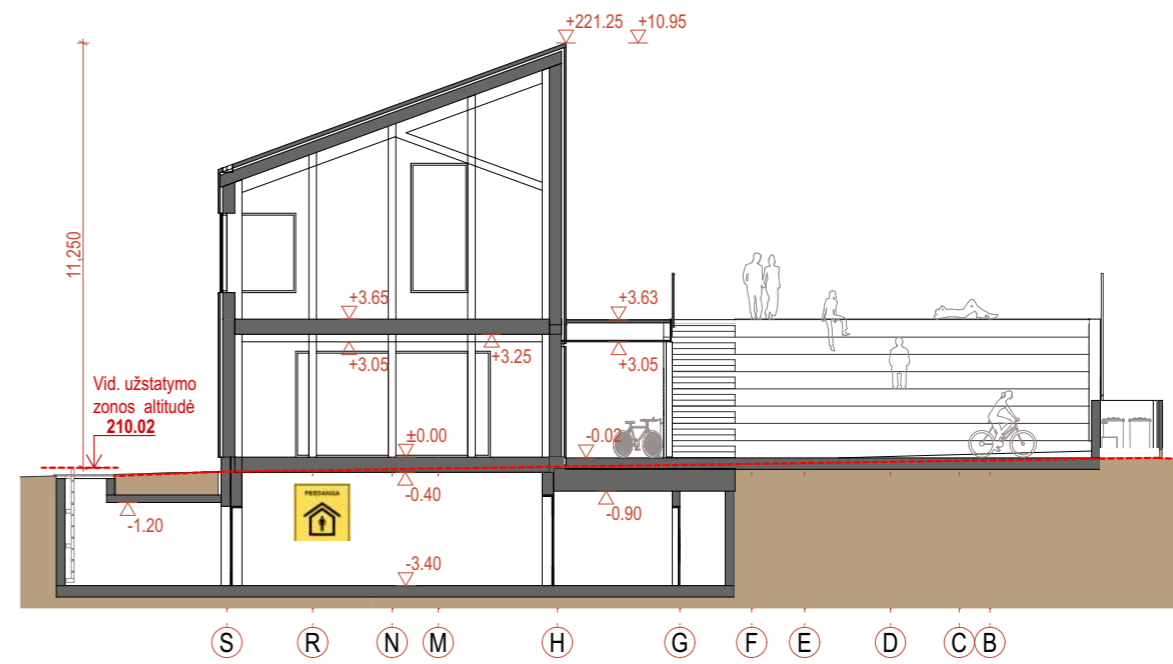
P5- P5

1:200



P6- P6

1:200



P7- P7

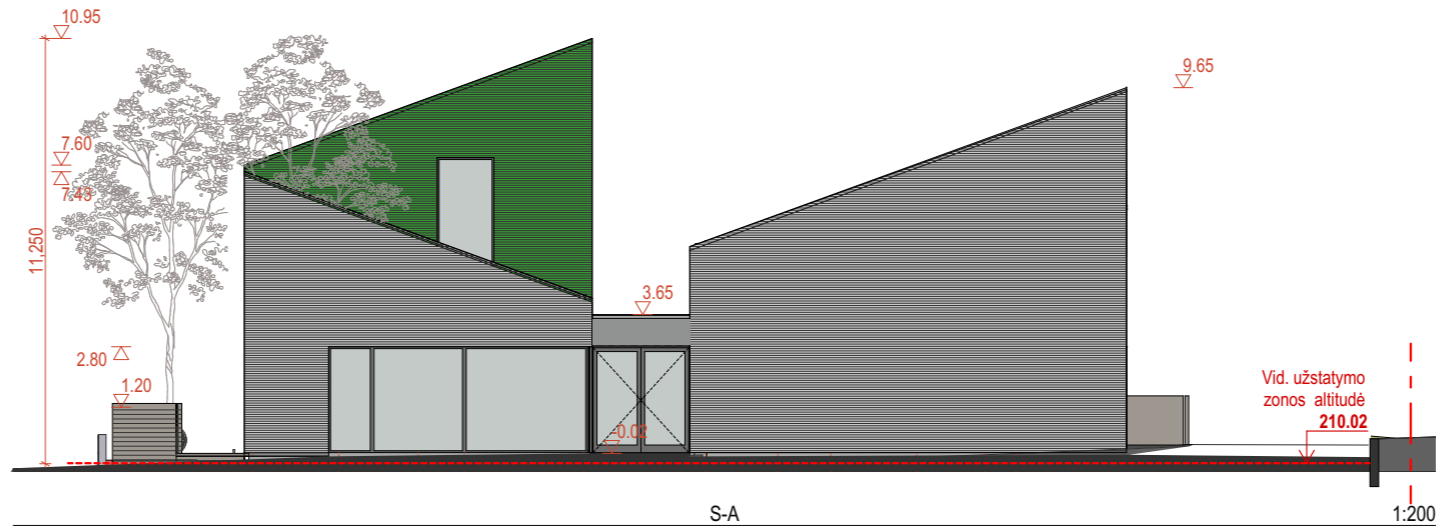
1:200

± 0.00 = 210.30

0	2024-10-09	Visuomenės informavimui apie projektavimo pradžią		
Laida	Data	Laidos statusas, keitimo aprašymas		
ATESTATO Nr.		<b>AMBRASO ARCHITEKTŲ BIURAS</b> Teatro g. 12, Vilnius, info@ambrasas.lt		PROJEKTO PAVADINIMAS: Kultūros paskirties pastato, Garsioji g. 3, inžinerinių statinių ir inžinerinių tinklų, Pavilnio Sodų 9-oji g. 20 (Viešosios erdvės tvarkymas), Vilniuje, statybos projektas
35965	PV	S. Remeika	2024-10-09	BRĖŽINYS: Pjūviai P4-P4, P5-P5, P6-P6, P7-P7 m 1:200
A123	PDV ARCH.	A. Ambrasas	2024-10-09	
	ARCHITEKTĖ	V. Adomonytė	2024-10-09	
LT	STATYTOJAS:	Vilniaus miesto savivaldybė		ŽYMUO: 2402.01_2402.02-PP-SA-06
				LAPAS LAPŲ

LAIDA  
0

LAPAS  
LAPŲ



S R N M H G F E D C B



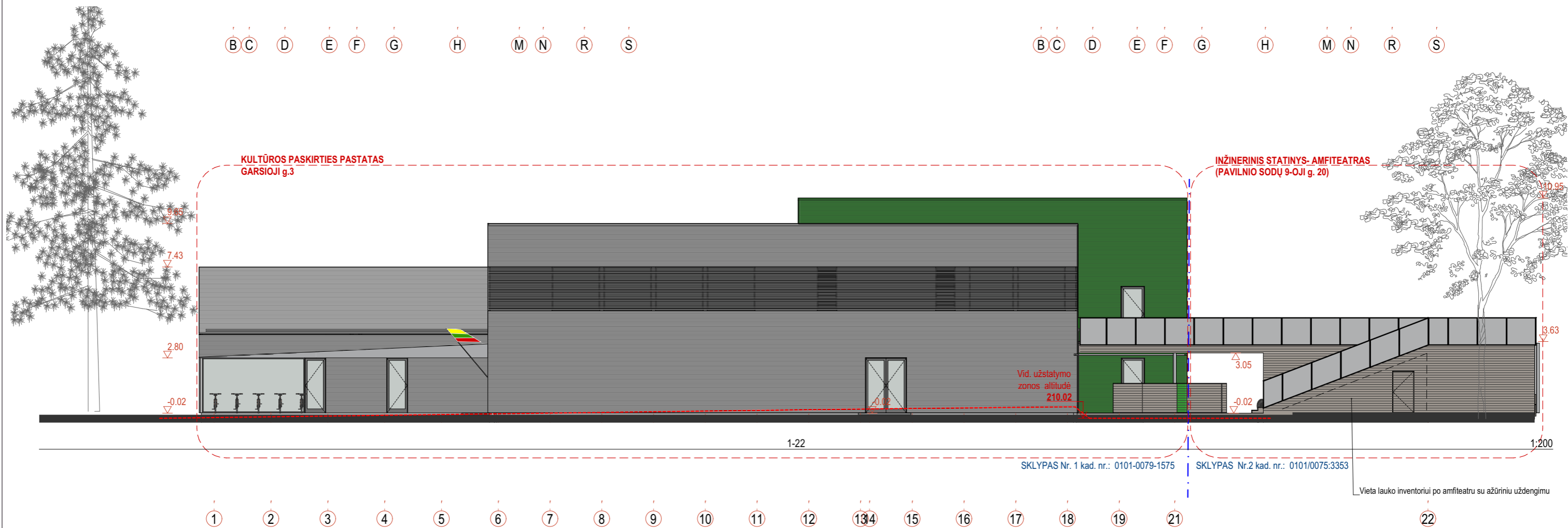
**FASADŲ APDALOS ŽYMENYS**

	Horizontalūs fasadų apdailos elementai apie 50x50 mm. Spalva artima RAL 9010
	Horizontalūs fasadų apdailos elementai apie 50x50 mm. Spalva artima RAL 6002
	Apdaila horizontaliais termomedienos tašais

Apdailos detalizaciją žr. 2402-01;2402-02-PP-SA-09

± 0.00 = 210.30

0	2024-10-09	Visuomenės informavimui apie projektavimo pradžią					
Laida	Data	Laidos statusas, keitimo aprašymas					
ATESTATO Nr.		<b>AMBRASO ARCHITEKTŲ BIURAS</b> Teatro g. 12, Vilnius, info@ambrasas.lt					
		PROJEKTO PAVADINIMAS: Kultūros paskirties pastato, Garsioji g. 3, inžinerinių statinių ir inžinerinių tinklų, Pavilnio Sodų 9-oji g. 20 (Viešosios erdvės tvarkymas), Vilniuje, statybos projektas					
		35965	PV	S. Remeika	2024-10-09		
A123	PDV ARCH.	A. Ambrasas	2024-10-09	BRĖŽINYS: Fasadai m 1:200	LAIDA 0		
	ARCHITEKTĖ	V. Adomonytė	2024-10-09				
LT	STATYTOJAS:	Vilniaus miesto savivaldybė		ŽYMUO:	2402.01_2402.02-PP-SA-07	LAPAS	LAPŲ




**FASADŲ APDALOS ŽYMENYS**

	Horizontalūs fasadų apdailos elementai apie 50x50 mm. Spalva artima RAL 9010
	Horizontalūs fasadų apdailos elementai apie 50x50 mm. Spalva artima RAL 6002
	Apdaila horizontaliais termomedienos tašais

Apdailos detalizaciją žr. 2402-01;2402-02-PP-SA-09

± 0.00 = 210.30


0	2024-10-09	Visuomenės informavimui apie projektavimo pradžią	
Laida	Data	Laidos statusas, keitimo aprašymas	
ATESTATO Nr.		<b>AMBRASO ARCHITEKTŲ BIURAS</b> Teatro g. 12, Vilnius, info@ambrasas.lt	
PROJEKTO PAVADINIMAS: Kultūros paskirties pastato, Garsioji g. 3, inžinerinių statinių ir inžinerinių tinklų, Pavilnio Sodų 9-oji g. 20 (Viešosios erdvės tvarkymas), Vilniuje, statybos projektas			
35965	PV	S. Remeika	2024-10-09
A123	PDV ARCH.	A. Ambrasas	2024-10-09
	ARCHITEKTĖ	V. Adomonytė	2024-10-09
LT	STATYTOJAS:	Vilniaus miesto savivaldybė	
BRĖŽINYS: Fasadai m 1:200		LAIDA	0
ŽYMUO: 2402.01_2402.02-PP-SA-08		LAPAS	LAPŲ



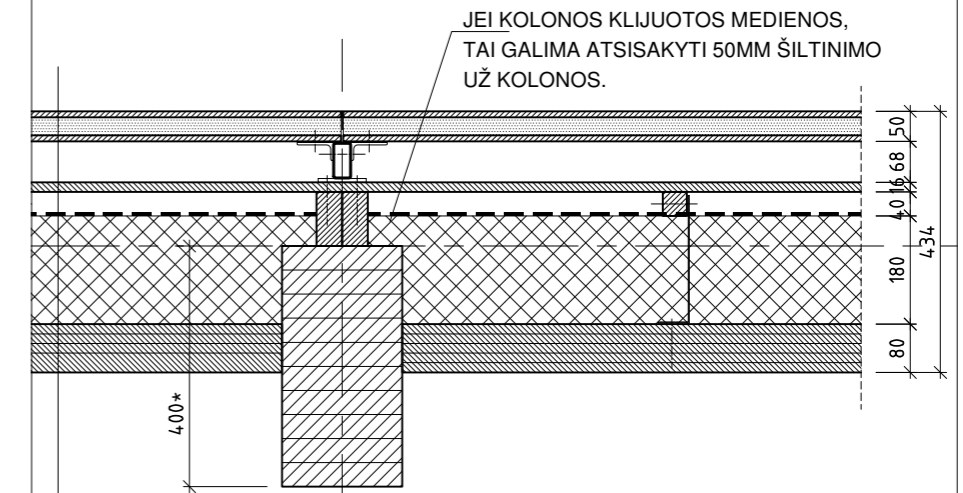
**ANT KARKASO HORIZONTALIAI TVIRTINAMI  
KERAMINIAI APDAILOS ELEMENTAI 50X50 mm**

SIENŲ APDAILAI: SU 25 mm TARPŲ TARP ELEMENTŲ  
STOGŲ APDAILIAI: SU 155 mm TARPŲ TARP ELEMENTŲ

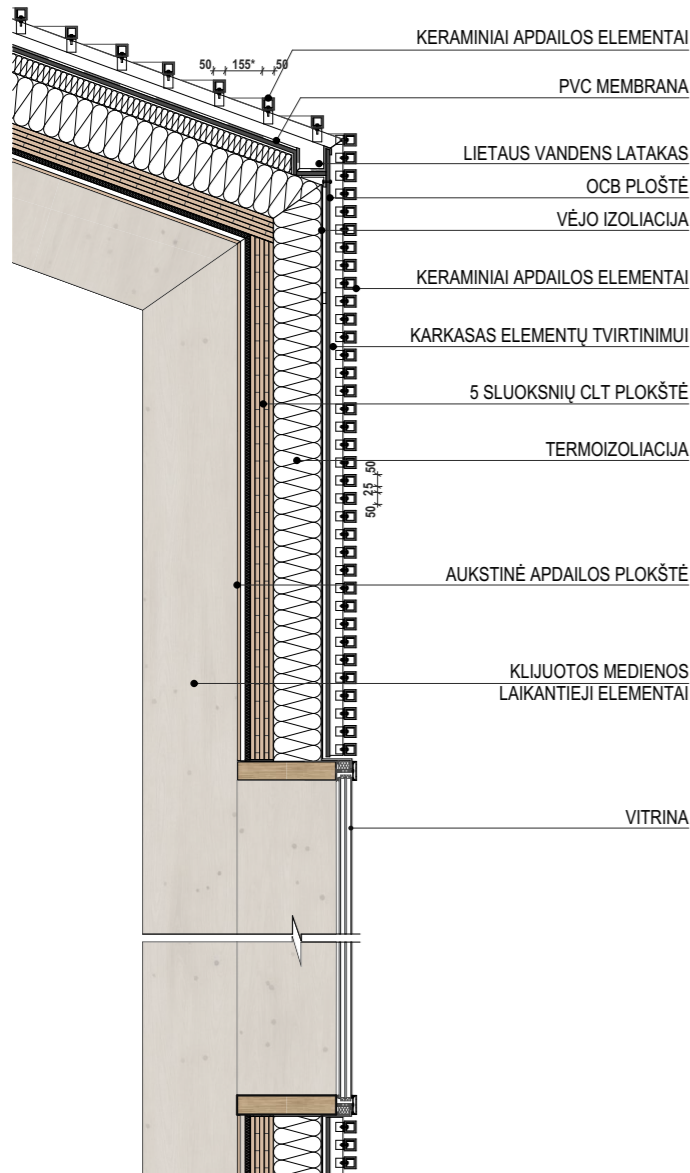
PAVIRŠIAI GLAZŪRUOTI :  
- BALTA White on EM8 artima RAL 9010 ŽALIA Green on EM8 artima RAL 6002  
PRELIMINARUS ILGIS 6 794,50 m1 PRELIMINARUS ILGIS 12 401,60 m1



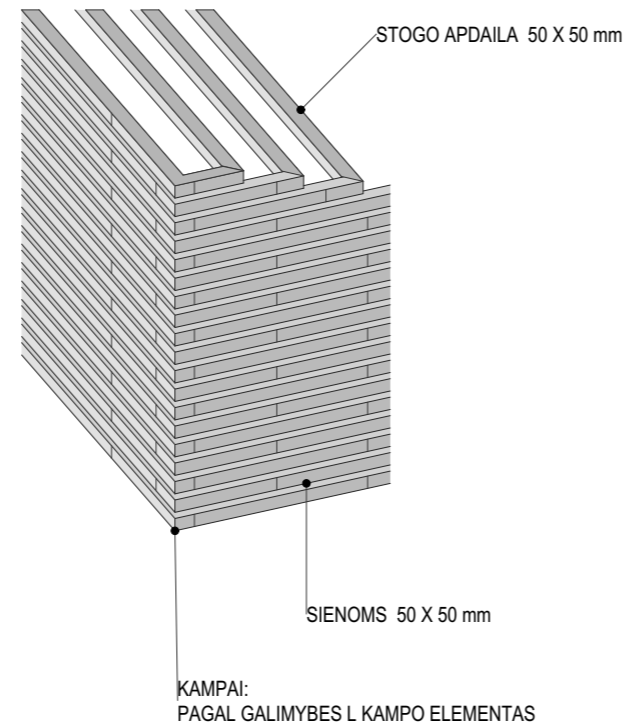
**SIENOS DETALĖ SU PIR**



KERAMIKINIAI APDAILOS ELEMENTAI SU SAVO TVIRTINIMU - 118 MM \*  
DRĖGMEI IR UV ATSPARI PLOKŠTĖ - 16 MM \*  
ORO TARPAS - 40 MM  
PIR PLOKŠTĖ SU PADENGIMU - 180 MM  
3 SL. CLT PLOKŠTĖ - 80 MM \*



SIENOS PJŪVIS




ELEMENTŲ JUNGIMOSI PRINCIPAS (SIENOMS IR STOGUI)

± 0.00 = 210.30

0	2024-10-09	Visuomenės informavimui apie projektavimo pradžią			
Laida	Data	Laidos statusas, keitimo aprašymas			
ATESTATO Nr.	<b>AMBRASO ARCHITEKTŲ BIURAS</b> Teatro g. 12, Vilnius, info@ambrasas.lt		PROJEKTO PAVADINIMAS : Kultūros paskirties pastato, Garsioji g. 3, inžinerinių statinių ir inžinerinių tinklų, Pavilnio Sodų 9-oji g. 20 (Viešosios erdvės tvarkymas), Vilniuje, statybos projektas		
35965	PV	S. Remeika	2024-10-09	BRĖŽINYS : Lauko sienų detalės, eskizai	
A123	PDV ARCH.	A. Ambrasas	2024-10-09		
	ARCHITEKTĖ	V. Adomonytė	2024-10-09		
LT	STATYTOJAS :	Vilniaus miesto savivaldybė		ŽYMUO : 2402.01_2402.02 -PP-SA-09	
				LAPAS	LAPŲ
					0




± 0.00 = 210.30

0	2024-10-09	Visuomenės informavimui apie projektavimo pradžią		
Laida	Data	Laidos statusas, keitimo aprašymas		
ATESTATO Nr.		<b>AMBRASO ARCHITEKTŲ BIURAS</b> Teatro g. 12, Vilnius, info@ambrasas.lt	PROJEKTO PAVADINIMAS : Kultūros paskirties pastato, Garsioji g. 3, inžinerinių statinių ir inžinerinių tinklų, Pavilnio Sodų 9-oji g. 20 (Viešosios erdvės tvarkymas), Vilniuje, statybos projektas	
35965	PV	S. Remeika	2024-10-09	
A123	PDV ARCH.	A. Ambrasas	2024-10-09	
	ARCHITEKTĖ	V. Adomonytė	2024-10-09	
LT	STATYTOJAS :	Vilniaus miesto savivaldybė		ŽYMUO : 2402.01_2402.02 -PP-SA-10
				LAPAS 0
				LAPŲ 0

SAUGOMAS KLEVAS  
(žymuo 157)



± 0.00 = 210.30

0	2024-10-09	Visuomenės informavimui apie projektavimo pradžią			
Laida	Data	Laidos statusas, keitimo aprašymas			
ATESTATO Nr.		<b>AMBRASO ARCHITEKTŲ BIURAS</b> Teatro g. 12, Vilnius, info@ambrasas.lt		PROJEKTO PAVADINIMAS: Kultūros paskirties pastato, Garsioji g. 3, inžinerinių statinių ir inžinerinių tinklų, Pavilnio Sodų 9-oji g. 20 (Viešosios erdvės tvarkymas), Vilniuje, statybos projektas	
35965	PV	S. Remeika	2024-10-09	BRĖŽINYS: Bendruomenės kiemo vaizdas	
A123	PDV ARCH.	A. Ambrasas	2024-10-09		
	ARCHITEKTĖ	V. Adomonytė	2024-10-09		
LT	STATYTOJAS:	Vilniaus miesto savivaldybė		ŽYMUO: 2402.01_2402.02-PP-SA-11	
				LAPAS	LAPŲ
					0



SAUGOMAS KLEVAS  
(žymuo 188)


TRINKELIŲ DANGOS TAKAS JUNGINTIS GARSIAJĄ g.  
IR PAVILNIŲ SODŲ - 9

BENDRUOMENĖS KIEMAS  
SU TAŠŲ TERASOS DANGA

SAUGOMAS AŽUOLAS  
(žymuo 178)

SAUGOMAS KLEVAS  
(žymuo 180)

± 0.00 = 210.30

0	2024-10-09	Visuomenės informavimui apie projektavimo pradžią			
Laida	Data	Laidos statusas, keitimo aprašymas			
ATESTATO Nr.	 <b>AMBRASO ARCHITEKTŲ BIURAS</b> Teatro g. 12, Vilnius, info@ambrasas.lt			PROJEKTO PAVADINIMAS : Kultūros paskirties pastato, Garsioji g. 3, inžinerinių statinių ir inžinerinių tinklų, Pavilnio Sodų 9-oji g. 20 (Viešosios erdvės tvarkymas), Vilniuje, statybos projektas	
35965	PV	S. Remeika	2024-10-09	BRĖŽINYS : Pastato vaizdas iš viršaus	
A123	PDV ARCH.	A. Ambrasas	2024-10-09		
	ARCHITEKTĖ	V. Adomonytė	2024-10-09		
LT	STATYTOJAS :	Vilniaus miesto savivaldybė		ŽYMUO : 2402.01_2402.02 -PP-SA-12	
				LAPAS	LAPŲ
					0




ESAMA TVORA

PĒSČIŅŪ TAKAS PROJEKTUOJAMAS VIEŠOSIOS ERDVĒS SKLYPE

SAUGOMAS AŽUOLAS  
(žymuo 178)

± 0.00 = 210.30

0	2024-10-09	Visuomenės informavimui apie projektavimo pradžią				
Laida	Data	Laidos statusas, keitimo aprašymas				
ATESTATO Nr.	 <b>AMBRASO ARCHITEKTŲ BIURAS</b> Teatro g. 12, Vilnius, info@ambrasas.lt			PROJEKTO PAVADINIMAS : Kultūros paskirties pastato, Garsioji g. 3, inžinerinių statinių ir inžinerinių tinklų, Pavilnio Sodų 9-oji g. 20 (Viešosios erdvės tvarkymas), Vilniuje, statybos projektas		
35965	PV	S. Remeika	2024-10-09	BRĖŽINYS : Vaizdas iš Garsiosios g. link Viešosios erdvės tako	LAIDA	
A123	PDV ARCH.	A. Ambrasas	2024-10-09		0	
	ARCHITEKTĖ	V. Adomonytė	2024-10-09			
LT	STATYTOJAS : Vilniaus miesto savivaldybė			ŽYMUO : 2402.01_2402.02 -PP-SA-13	LAPAS	LAPŪ



BERŽAS  
(žymuo 221)

SODINAMA  
SKROBLŲ GYVATVORĖ  
h-1,30 m

SIENOS ZONA SKIRTA  
FILMŲ IR KT.VAIZDINĖS MEDŽIAGOS  
PROJEKCIJOMS


SKIRIAMOJI SIENUTĖ  
IR KONTEINERIŲ VIETA

ŽMONIŲ SU NEGALIA AUTOMOBILIŲ  
SUSTOJIMO VIETA (A TIPAS)  
(BETONINIŲ TRINKELIŲ DANGA)  
ŽENKLINIMAS IR TAKTILINĖS DANGOS  
NURODOMOS TP RENGIMO ETAPE)

AMFITEATRAS  
(LAIKANTIS CINKUOTO PLIENO  
KARKASAS SU AŽŪRINE  
TAŠŲ APDAILA)


AUTOMOBILIŲ PRAVAŽIAVIMO  
IR STOVĖJIMO VIETOS KLOJAMOS  
DRENUOJANČIAM PAVIRŠIUI SKIRTOMIS  
TRINKELĖMIS SU VĖJOS UŽPILDU


± 0.00 = 210.30

0	2024-10-09	Visuomenės informavimui apie projektavimo pradžią	
Laida	Data	Laidos statusas, keitimo aprašymas	
ATESTATO Nr.	 <b>AMBRASO ARCHITEKTŲ BIURAS</b> Teatro g. 12, Vilnius, info@ambrasas.lt		PROJEKTO PAVADINIMAS : Kultūros paskirties pastato, Garsioji g. 3, inžinerinių statinių ir inžinerinių tinklų, Pavilnio Sodų 9-oji g. 20 (Viešosios erdvės tvarkymas), Vilniuje, statybos projektas
35965	PV	S. Remeika	2024-10-09
A123	PDV ARCH.	A. Ambrasas	2024-10-09
	ARCHITEKTĖ	V. Adomonytė	2024-10-09
LT	STATYTOJAS :	Vilniaus miesto savivaldybė	
	ŽYMUO :	2402.01_2402.02 -PP-SA-14	
	LAPAS	LAPŲ	0




± 0.00 = 210.30

0	2024-10-09	Visuomenės informavimui apie projektavimo pradžią			
Laida	Data	Laidos statusas, keitimo aprašymas			
ATESTATO Nr.		<b>AMBRASO ARCHITEKTŲ BIURAS</b> Teatro g. 12, Vilnius, info@ambrasas.lt		PROJEKTO PAVADINIMAS: Kultūros paskirties pastato, Garsioji g. 3, inžinerinių statinių ir inžinerinių tinklų, Pavilnio Sodų 9-oji g. 20 (Viešosios erdvės tvarkymas), Vilniuje, statybos projektas	
35965	PV	S. Remeika	2024-10-09		
A123	PDV ARCH.	A. Ambrasas	2024-10-09	BRĖŽINYS: Pastato vaizdas iš Garsiosios g.	
	ARCHITEKTĖ	V. Adomonytė	2024-10-09	LAPAS 0	
LT	STATYTOJAS:	Vilniaus miesto savivaldybė		ŽYMUO: 2402.01_2402.02-PP-SA-15	LAPŲ 0




± 0.00 = 210.30

0	2024-10-09	Visuomenės informavimui apie projektavimo pradžią			
Laida	Data	Laidos statusas, keitimo aprašymas			
ATESTATO Nr.		<b>AMBRASO ARCHITEKTŲ BIURAS</b> Teatro g. 12, Vilnius, info@ambrasas.lt		PROJEKTO PAVADINIMAS: Kultūros paskirties pastato, Garsioji g. 3, inžinerinių statinių ir inžinerinių tinklų, Pavilnio Sodų 9-oji g. 20 (Viešosios erdvės tvarkymas), Vilniuje, statybos projektas	
35965	PV	S. Remeika	2024-10-09		
A123	PDV ARCH.	A. Ambrasas	2024-10-09	BRĖŽINYS: Maketo nuotraukos (I)	
	ARCHITEKTĖ	V. Adomonytė	2024-10-09	LAPAS 0	
LT	STATYTOJAS:	Vilniaus miesto savivaldybė		ŽYMUO:	2402.01_2402.02-PP-SA-16
				LAPAS	LAPŲ



± 0.00 = 210.30

0	2024-10-09	Visuomenės informavimui apie projektavimo pradžią			
Laida	Data	Laidos statusas, keitimo aprašymas			
ATESTATO Nr.		<b>AMBRASO ARCHITEKTŲ BIURAS</b> Teatro g. 12, Vilnius, info@ambrasas.lt		PROJEKTO PAVADINIMAS: Kultūros paskirties pastato, Garsioji g. 3, inžinerinių statinių ir inžinerinių tinklų, Pavilnio Sodų 9-oji g. 20 (Viešosios erdvės tvarkymas), Vilniuje, statybos projektas	
35965	PV	S. Remeika	2024-10-09		
A123	PDV ARCH.	A. Ambrasas	2024-10-09	BRĖŽINYS: Maketo nuotraukos (II)	
	ARCHITEKTĖ	V. Adomonytė	2024-10-09	LAPAS 0	
LT	STATYTOJAS:	Vilniaus miesto savivaldybė		ŽYMUO:	2402.01_2402.02-PP-SA-17
				LAPAS	LAPŲ